



BUNDESGESELLSCHAFT  
FÜR ENDLAGERUNG

## Ergänzende Kartendarstellungen zur Anwendung der geowissenschaftlichen Abwägungskriterien gemäß § 24 StandAG im Rahmen von § 13 StandAG

Bewertung der Teilgebiete in Bezug auf:

Anlage 2 – Kriterium zur Bewertung der Konfiguration der Gesteinskörper

Anlage 11 – Kriterium zur Bewertung des Schutzes des einschlusswirksamen  
Gebirgsbereichs durch das Deckgebirge

Stand 06.01.2021

## Inhaltsverzeichnis

<b>Inhaltsverzeichnis</b>	<b>2</b>	
<b>Abbildungsverzeichnis</b>	<b>5</b>	
<b>Abkürzungsverzeichnis</b>	<b>28</b>	
<b>Zusammenfassung</b>	<b>29</b>	
<b>1</b>	<b>Veranlassung und Zielsetzung</b>	<b>30</b>
<b>2</b>	<b>Abgrenzung</b>	<b>31</b>
<b>3</b>	<b>Datengrundlage und Aufbereitung</b>	<b>31</b>
3.1	Kriterium zur Bewertung der Konfiguration der Gesteinskörper (Anlage 2 (zu § 24 Abs. 3) StandAG)	32
3.1.1	Barrierenmächtigkeit	32
3.1.2	Teufe der oberen Begrenzung des erforderlichen einschlusswirksamen Gebirgsbereichs	32
3.1.3	Überschneidung der Barrierenmächtigkeit und Teufe der oberen Begrenzung	33
3.1.4	Anmerkungen zu den Darstellungen	33
3.2	Kriterium zur Bewertung des Schutzes des einschlusswirksamen Gebirgsbereichs durch das Deckgebirge (Anlage 11 (zu § 24 Abs. 5) StandAG)	34
3.2.1	Abstand zur Geländeoberkante	34
3.2.2	Abstand zur Quartärbasis	34
<b>4</b>	<b>Ergebnisse</b>	<b>35</b>
4.1	Teilgebiet 001_00TG_032_01IG_T_f_jmOPT	35
4.2	Teilgebiet 002_00TG_044_00IG_T_f_tUMa	38
4.3	Teilgebiet 003_00TG_046_00IG_T_f_tUMj	41
4.4	Teilgebiet 004_00TG_053_00IG_T_f_tpg	44
4.5	Teilgebiet 005_00TG_055_00IG_T_f_jm	47
4.6	Teilgebiet 006_00TG_188_00IG_T_f_ju	50
4.7	Teilgebiet 007_00TG_202_02IG_T_f_kru	53
4.8	Teilgebiet 008_01TG_204_01IG_T_f_kro	56
4.9	Teilgebiet 008_02TG_204_02IG_T_f_kro	59
4.10	Teilgebiet 009_00TG_194_00IG_K_g_SO	62
4.11	Teilgebiet 010_00TG_193_00IG_K_g_MKZ	65
4.12	Teilgebiet 011_00TG_200_00IG_K_g_SPZ	68
4.13	Teilgebiet 012_01TG_198_01IG_K_g_RHE	71
4.14	Teilgebiet 012_02TG_198_02IG_K_i_RHE	74
4.15	Teilgebiet 013_00TG_195_00IG_K_g_MO	77
4.16	Teilgebiet 014_00TG_199_00IG_K_g_NPZ	80

4.17	Teilgebiet 015_00TG_001_00IG_S_s_z	83
4.18	Teilgebiet 016_00TG_002_00IG_S_s_z	86
4.19	Teilgebiet 017_00TG_003_00IG_S_s_z	89
4.20	Teilgebiet 018_00TG_006_00IG_S_s_z	92
4.21	Teilgebiet 019_00TG_010_00IG_S_s_z	95
4.22	Teilgebiet 020_00TG_012_00IG_S_s_z	98
4.23	Teilgebiet 021_00TG_017_00IG_S_s_z	101
4.24	Teilgebiet 022_00TG_019_00IG_S_s_z	104
4.25	Teilgebiet 023_00TG_028_00IG_S_s_z	107
4.26	Teilgebiet 024_00TG_029_00IG_S_s_z	110
4.27	Teilgebiet 025_00TG_030_00IG_S_s_z	113
4.28	Teilgebiet 026_00TG_035_00IG_S_s_z	116
4.29	Teilgebiet 027_00TG_037_00IG_S_s_z	119
4.30	Teilgebiet 028_00TG_040_00IG_S_s_z	122
4.31	Teilgebiet 029_00TG_043_00IG_S_s_z	125
4.32	Teilgebiet 030_00TG_048_00IG_S_s_z	128
4.33	Teilgebiet 031_00TG_050_00IG_S_s_z	131
4.34	Teilgebiet 032_00TG_051_00IG_S_s_z	134
4.35	Teilgebiet 033_00TG_052_00IG_S_s_z	137
4.36	Teilgebiet 034_00TG_054_00IG_S_s_z	140
4.37	Teilgebiet 035_00TG_057_00IG_S_s_z	143
4.38	Teilgebiet 036_00TG_058_00IG_S_s_z	146
4.39	Teilgebiet 037_00TG_061_00IG_S_s_z	149
4.40	Teilgebiet 038_00TG_063_00IG_S_s_z	152
4.41	Teilgebiet 039_00TG_064_00IG_S_s_z	155
4.42	Teilgebiet 040_00TG_067_00IG_S_s_z	158
4.43	Teilgebiet 041_00TG_068_00IG_S_s_z	161
4.44	Teilgebiet 042_00TG_071_00IG_S_s_z	164
4.45	Teilgebiet 043_00TG_075_00IG_S_s_z	167
4.46	Teilgebiet 044_00TG_082_00IG_S_s_z	170
4.47	Teilgebiet 045_00TG_086_00IG_S_s_z	173
4.48	Teilgebiet 046_00TG_090_00IG_S_s_z	176
4.49	Teilgebiet 047_00TG_096_00IG_S_s_z	179
4.50	Teilgebiet 048_00TG_097_00IG_S_s_z	182
4.51	Teilgebiet 049_00TG_106_00IG_S_s_z	185
4.52	Teilgebiet 050_00TG_107_00IG_S_s_z	188
4.53	Teilgebiet 051_00TG_109_00IG_S_s_z	191
4.54	Teilgebiet 052_00TG_119_00IG_S_s_z	194
4.55	Teilgebiet 053_00TG_122_00IG_S_s_z	197
4.56	Teilgebiet 054_00TG_124_00IG_S_s_z	200
4.57	Teilgebiet 055_00TG_130_00IG_S_s_z	203
4.58	Teilgebiet 056_00TG_132_00IG_S_s_z	206
4.59	Teilgebiet 057_00TG_133_00IG_S_s_z	209

4.60	Teilgebiet 058_00TG_136_00IG_S_s_z	212
4.61	Teilgebiet 059_00TG_137_00IG_S_s_z	215
4.62	Teilgebiet 060_00TG_144_00IG_S_s_z	218
4.63	Teilgebiet 061_00TG_145_00IG_S_s_z	221
4.64	Teilgebiet 062_00TG_146_00IG_S_s_z	224
4.65	Teilgebiet 063_00TG_149_00IG_S_s_z-ro	227
4.66	Teilgebiet 064_00TG_151_00IG_S_s_z-ro	230
4.67	Teilgebiet 065_00TG_153_00IG_S_s_z-ro	233
4.68	Teilgebiet 066_00TG_154_00IG_S_s_z-ro	236
4.69	Teilgebiet 067_00TG_159_00IG_S_s_z-ro	239
4.70	Teilgebiet 068_00TG_163_00IG_S_s_z-ro	242
4.71	Teilgebiet 069_00TG_168_00IG_S_s_z-ro	245
4.72	Teilgebiet 070_00TG_172_00IG_S_s_z-ro	248
4.73	Teilgebiet 071_00TG_179_00IG_S_s_z-ro	251
4.74	Teilgebiet 072_00TG_181_00IG_S_s_z-ro	254
4.75	Teilgebiet 073_00TG_183_00IG_S_s_z	257
4.76	Teilgebiet 074_00TG_185_00IG_S_s_z-ro	260
4.77	Teilgebiet 075_01TG_189_01IG_S_f_km	263
4.78	Teilgebiet 075_02TG_189_03IG_S_f_km	266
4.79	Teilgebiet 076_01TG_191_01IG_S_f_so	269
4.80	Teilgebiet 076_02TG_191_02IG_S_f_so	272
4.81	Teilgebiet 076_03TG_191_05IG_S_f_so	275
4.82	Teilgebiet 077_00TG_192_00IG_S_f_jo	278
4.83	Teilgebiet 078_01TG_197_01IG_S_f_z	281
4.84	Teilgebiet 078_02TG_197_02IG_S_f_z	284
4.85	Teilgebiet 078_03TG_197_03IG_S_f_z	287
4.86	Teilgebiet 078_04TG_197_04IG_S_f_z	290
4.87	Teilgebiet 078_05TG_197_05IG_S_f_z	293
4.88	Teilgebiet 078_06TG_197_06IG_S_f_z	296
4.89	Teilgebiet 078_07TG_197_07IG_S_f_z	299
4.90	Teilgebiet 078_08TG_197_08IG_S_f_z	302
<b>5</b>	<b>Literatur</b>	<b>305</b>
	<b>Anzahl der Blätter dieses Dokumentes</b>	<b>306</b>

## Abbildungsverzeichnis

Abbildung 1:	Darstellung der Mächtigkeit (Bewertung der Anlage 2 (zu § 24 Abs. 3) StandAG) für das Teilgebiet 001_00TG_032_01IG_T_f_jmOPT	35
Abbildung 2:	Darstellung der Tiefe der Basis (Bewertung der Anlage 2 (zu § 24 Abs. 3) StandAG) für das Teilgebiet 001_00TG_032_01IG_T_f_jmOPT	36
Abbildung 3:	Darstellung der Überschneidung für das Teilgebiet 001_00TG_032_01IG_T_f_jmOPT	36
Abbildung 4:	Darstellung des Abstands zur Geländeoberkante (Bewertung der Anlage 11 (zu § 24 Abs. 5) StandAG) für das Teilgebiet 001_00TG_032_01IG_T_f_jmOPT	37
Abbildung 5:	Darstellung des Abstands zur Quartärbasis (Bewertung der Anlage 11 (zu § 24 Abs. 5) StandAG) für das Teilgebiet 001_00TG_032_01IG_T_f_jmOPT	37
Abbildung 6:	Darstellung der Mächtigkeit (Bewertung der Anlage 2 (zu § 24 Abs. 3) StandAG) für das Teilgebiet 002_00TG_044_00IG_T_f_tUMa	38
Abbildung 7:	Darstellung der Tiefe der Basis (Bewertung der Anlage 2 (zu § 24 Abs. 3) StandAG) für das Teilgebiet 002_00TG_044_00IG_T_f_tUMa	39
Abbildung 8:	Darstellung der Überschneidung für das Teilgebiet 002_00TG_044_00IG_T_f_tUMa	39
Abbildung 9:	Darstellung des Abstands zur Geländeoberkante (Bewertung der Anlage 11 (zu § 24 Abs. 5) StandAG) für das Teilgebiet 002_00TG_044_00IG_T_f_tUMa	40
Abbildung 10:	Darstellung des Abstands zur Quartärbasis (Bewertung der Anlage 11 (zu § 24 Abs. 5) StandAG) für das Teilgebiet 002_00TG_044_00IG_T_f_tUMa	40
Abbildung 11:	Darstellung der Mächtigkeit (Bewertung der Anlage 2 (zu § 24 Abs. 3) StandAG) für das Teilgebiet 003_00TG_046_00IG_T_f_tUMj	41
Abbildung 12:	Darstellung der Tiefe der Basis (Bewertung der Anlage 2 (zu § 24 Abs. 3) StandAG) für das Teilgebiet 003_00TG_046_00IG_T_f_tUMj	42
Abbildung 13:	Darstellung der Überschneidung für das Teilgebiet 003_00TG_046_00IG_T_f_tUMj	42
Abbildung 14:	Darstellung des Abstands zur Geländeoberkante (Bewertung der Anlage 11 (zu § 24 Abs. 5) StandAG) für das Teilgebiet 003_00TG_046_00IG_T_f_tUMj	43
Abbildung 15:	Darstellung des Abstands zur Quartärbasis (Bewertung der Anlage 11 (zu § 24 Abs. 5) StandAG) für das Teilgebiet 003_00TG_046_00IG_T_f_tUMj	43
Abbildung 16:	Darstellung der Mächtigkeit (Bewertung der Anlage 2 (zu § 24 Abs. 3) StandAG) für das Teilgebiet 004_00TG_053_00IG_T_f_tpg	44

Abbildung 17:	Darstellung der Tiefe der Basis (Bewertung der Anlage 2 (zu § 24 Abs. 3) StandAG) für das Teilgebiet 004_00TG_053_00IG_T_f_tpg	45
Abbildung 18:	Darstellung der Überschneidung für das Teilgebiet 004_00TG_053_00IG_T_f_tpg	45
Abbildung 19:	Darstellung des Abstands zur Geländeoberkante (Bewertung der Anlage 11 (zu § 24 Abs. 5) StandAG) für das Teilgebiet 004_00TG_053_00IG_T_f_tpg	46
Abbildung 20:	Darstellung des Abstands zur Quartärbasis (Bewertung der Anlage 11 (zu § 24 Abs. 5) StandAG) für das Teilgebiet 004_00TG_053_00IG_T_f_tpg	46
Abbildung 21:	Darstellung der Mächtigkeit (Bewertung der Anlage 2 (zu § 24 Abs. 3) StandAG) für das Teilgebiet 005_00TG_055_00IG_T_f_jm	47
Abbildung 22:	Darstellung der Tiefe der Basis (Bewertung der Anlage 2 (zu § 24 Abs. 3) StandAG) für das Teilgebiet 005_00TG_055_00IG_T_f_jm	48
Abbildung 23:	Darstellung der Überschneidung für das Teilgebiet 005_00TG_055_00IG_T_f_jm	48
Abbildung 24:	Darstellung des Abstands zur Geländeoberkante (Bewertung der Anlage 11 (zu § 24 Abs. 5) StandAG) für das Teilgebiet 005_00TG_055_00IG_T_f_jm	49
Abbildung 25:	Darstellung des Abstands zur Quartärbasis (Bewertung der Anlage 11 (zu § 24 Abs. 5) StandAG) für das Teilgebiet 005_00TG_055_00IG_T_f_jm	49
Abbildung 26:	Darstellung der Mächtigkeit (Bewertung der Anlage 2 (zu § 24 Abs. 3) StandAG) für das Teilgebiet 006_00TG_188_00IG_T_f_ju	50
Abbildung 27:	Darstellung der Tiefe der Basis (Bewertung der Anlage 2 (zu § 24 Abs. 3) StandAG) für das Teilgebiet 006_00TG_188_00IG_T_f_ju	51
Abbildung 28:	Darstellung der Überschneidung für das Teilgebiet 006_00TG_188_00IG_T_f_ju	51
Abbildung 29:	Darstellung des Abstands zur Geländeoberkante (Bewertung der Anlage 11 (zu § 24 Abs. 5) StandAG) für das Teilgebiet 006_00TG_188_00IG_T_f_ju	52
Abbildung 30:	Darstellung des Abstands zur Quartärbasis (Bewertung der Anlage 11 (zu § 24 Abs. 5) StandAG) für das Teilgebiet 006_00TG_188_00IG_T_f_ju	52
Abbildung 31:	Darstellung der Mächtigkeit (Bewertung der Anlage 2 (zu § 24 Abs. 3) StandAG) für das Teilgebiet 007_00TG_202_02IG_T_f_kru	53
Abbildung 32:	Darstellung der Tiefe der Basis (Bewertung der Anlage 2 (zu § 24 Abs. 3) StandAG) für das Teilgebiet 007_00TG_202_02IG_T_f_kru	54

Abbildung 33:	Darstellung der Überschneidung für das Teilgebiet 007_00TG_202_02IG_T_f_kru	54
Abbildung 34:	Darstellung des Abstands zur Geländeoberkante (Bewertung der Anlage 11 (zu § 24 Abs. 5) StandAG) für das Teilgebiet 007_00TG_202_02IG_T_f_kru	55
Abbildung 35:	Darstellung des Abstands zur Quartärbasis (Bewertung der Anlage 11 (zu § 24 Abs. 5) StandAG) für das Teilgebiet 007_00TG_202_02IG_T_f_kru	55
Abbildung 36:	Darstellung der Mächtigkeit (Bewertung der Anlage 2 (zu § 24 Abs. 3) StandAG) für das Teilgebiet 008_01TG_204_01IG_T_f_kro	56
Abbildung 37:	Darstellung der Tiefe der Basis (Bewertung der Anlage 2 (zu § 24 Abs. 3) StandAG) für das Teilgebiet 008_01TG_204_01IG_T_f_kro	57
Abbildung 38:	Darstellung der Überschneidung für das Teilgebiet 008_01TG_204_01IG_T_f_kro	57
Abbildung 39:	Darstellung des Abstands zur Geländeoberkante (Bewertung der Anlage 11 (zu § 24 Abs. 5) StandAG) für das Teilgebiet 008_01TG_204_01IG_T_f_kro	58
Abbildung 40:	Darstellung des Abstands zur Quartärbasis (Bewertung der Anlage 11 (zu § 24 Abs. 5) StandAG) für das Teilgebiet 008_01TG_204_01IG_T_f_kro	58
Abbildung 41:	Darstellung der Mächtigkeit (Bewertung der Anlage 2 (zu § 24 Abs. 3) StandAG) für das Teilgebiet 008_02TG_204_02IG_T_f_kro	59
Abbildung 42:	Darstellung der Tiefe der Basis (Bewertung der Anlage 2 (zu § 24 Abs. 3) StandAG) für das Teilgebiet 008_02TG_204_02IG_T_f_kro	60
Abbildung 43:	Darstellung der Überschneidung für das Teilgebiet 008_02TG_204_02IG_T_f_kro	60
Abbildung 44:	Darstellung des Abstands zur Geländeoberkante (Bewertung der Anlage 11 (zu § 24 Abs. 5) StandAG) für das Teilgebiet 008_02TG_204_02IG_T_f_kro	61
Abbildung 45:	Darstellung des Abstands zur Quartärbasis (Bewertung der Anlage 11 (zu § 24 Abs. 5) StandAG) für das Teilgebiet 008_02TG_204_02IG_T_f_kro	61
Abbildung 46:	Darstellung der Mächtigkeit (Bewertung der Anlage 2 (zu § 24 Abs. 3) StandAG) für das Teilgebiet 009_00TG_194_00IG_K_g_SO	62
Abbildung 47:	Darstellung der Tiefe der Basis, zur Veranschaulichung, für das Teilgebiet 009_00TG_194_00IG_K_g_SO	63
Abbildung 48:	Darstellung der Überschneidung für das Teilgebiet 009_00TG_194_00IG_K_g_SO	63
Abbildung 49:	Darstellung des Abstands zur Geländeoberkante (Bewertung der Anlage 11 (zu § 24 Abs. 5) StandAG) für das Teilgebiet 009_00TG_194_00IG_K_g_SO	64

Abbildung 50:	Darstellung des Abstands zur Quartärbasis (Bewertung der Anlage 11 (zu § 24 Abs. 5) StandAG) für das Teilgebiet 009_00TG_194_00IG_K_g_SO	64
Abbildung 51:	Darstellung der Mächtigkeit (Bewertung der Anlage 2 (zu § 24 Abs. 3) StandAG) für das Teilgebiet 010_00TG_193_00IG_K_g_MKZ	65
Abbildung 52:	Darstellung der Tiefe der Basis, zur Veranschaulichung, für das Teilgebiet 010_00TG_193_00IG_K_g_MKZ	66
Abbildung 53:	Darstellung der Überschneidung für das Teilgebiet 010_00TG_193_00IG_K_g_MKZ	66
Abbildung 54:	Darstellung des Abstands zur Geländeoberkante (Bewertung der Anlage 11 (zu § 24 Abs. 5) StandAG) für das Teilgebiet 010_00TG_193_00IG_K_g_MKZ	67
Abbildung 55:	Darstellung des Abstands zur Quartärbasis (Bewertung der Anlage 11 (zu § 24 Abs. 5) StandAG) für das Teilgebiet 010_00TG_193_00IG_K_g_MKZ	67
Abbildung 56:	Darstellung der Mächtigkeit (Bewertung der Anlage 2 (zu § 24 Abs. 3) StandAG) für das Teilgebiet 011_00TG_200_00IG_K_g_SPZ	68
Abbildung 57:	Darstellung der Tiefe der Basis, zur Veranschaulichung, für das Teilgebiet 011_00TG_200_00IG_K_g_SPZ	69
Abbildung 58:	Darstellung der Überschneidung für das Teilgebiet 011_00TG_200_00IG_K_g_SPZ	69
Abbildung 59:	Darstellung des Abstands zur Geländeoberkante (Bewertung der Anlage 11 (zu § 24 Abs. 5) StandAG) für das Teilgebiet 011_00TG_200_00IG_K_g_SPZ	70
Abbildung 60:	Darstellung des Abstands zur Quartärbasis (Bewertung der Anlage 11 (zu § 24 Abs. 5) StandAG) für das Teilgebiet 011_00TG_200_00IG_K_g_SPZ	70
Abbildung 61:	Darstellung der Mächtigkeit (Bewertung der Anlage 2 (zu § 24 Abs. 3) StandAG) für das Teilgebiet 012_01TG_198_01IG_K_g_RHE	71
Abbildung 62:	Darstellung der Tiefe der Basis, zur Veranschaulichung, für das Teilgebiet 012_01TG_198_01IG_K_g_RHE	72
Abbildung 63:	Darstellung der Überschneidung für das Teilgebiet 012_01TG_198_01IG_K_g_RHE	72
Abbildung 64:	Darstellung des Abstands zur Geländeoberkante (Bewertung der Anlage 11 (zu § 24 Abs. 5) StandAG) für das Teilgebiet 012_01TG_198_01IG_K_g_RHE	73
Abbildung 65:	Darstellung des Abstands zur Quartärbasis (Bewertung der Anlage 11 (zu § 24 Abs. 5) StandAG) für das Teilgebiet 012_01TG_198_01IG_K_g_RHE	73
Abbildung 66:	Darstellung der Mächtigkeit (Bewertung der Anlage 2 (zu § 24 Abs. 3) StandAG) für das Teilgebiet 012_02TG_198_02IG_K_i_RHE	74



Abbildung 67:	Darstellung der Tiefe der Basis, zur Veranschaulichung, für das Teilgebiet 012_02TG_198_02IG_K_i_RHE	75
Abbildung 68:	Darstellung der Überschneidung für das Teilgebiet 012_02TG_198_02IG_K_i_RHE	75
Abbildung 69:	Darstellung des Abstands zur Geländeoberkante (Bewertung der Anlage 11 (zu § 24 Abs. 5) StandAG) für das Teilgebiet 012_02TG_198_02IG_K_i_RHE	76
Abbildung 70:	Darstellung des Abstands zur Quartärbasis (Bewertung der Anlage 11 (zu § 24 Abs. 5) StandAG) für das Teilgebiet 012_02TG_198_02IG_K_i_RHE	76
Abbildung 71:	Darstellung der Mächtigkeit (Bewertung der Anlage 2 (zu § 24 Abs. 3) StandAG) für das Teilgebiet 013_00TG_195_00IG_K_g_MO	77
Abbildung 72:	Darstellung der Tiefe der Basis, zur Veranschaulichung, für das Teilgebiet 013_00TG_195_00IG_K_g_MO	78
Abbildung 73:	Darstellung der Überschneidung für das Teilgebiet 013_00TG_195_00IG_K_g_MO	78
Abbildung 74:	Darstellung des Abstands zur Geländeoberkante (Bewertung der Anlage 11 (zu § 24 Abs. 5) StandAG) für das Teilgebiet 013_00TG_195_00IG_K_g_MO	79
Abbildung 75:	Darstellung des Abstands zur Quartärbasis (Bewertung der Anlage 11 (zu § 24 Abs. 5) StandAG) für das Teilgebiet 013_00TG_195_00IG_K_g_MO	79
Abbildung 76:	Darstellung der Mächtigkeit (Bewertung der Anlage 2 (zu § 24 Abs. 3) StandAG) für das Teilgebiet 014_00TG_199_00IG_K_g_NPZ	80
Abbildung 77:	Darstellung der Tiefe der Basis, zur Veranschaulichung, für das Teilgebiet 014_00TG_199_00IG_K_g_NPZ	81
Abbildung 78:	Darstellung der Überschneidung für das Teilgebiet 014_00TG_199_00IG_K_g_NPZ	81
Abbildung 79:	Darstellung des Abstands zur Geländeoberkante (Bewertung der Anlage 11 (zu § 24 Abs. 5) StandAG) für das Teilgebiet 014_00TG_199_00IG_K_g_NPZ	82
Abbildung 80:	Darstellung des Abstands zur Quartärbasis (Bewertung der Anlage 11 (zu § 24 Abs. 5) StandAG) für das Teilgebiet 014_00TG_199_00IG_K_g_NPZ	82
Abbildung 81:	Darstellung der Mächtigkeit, zur Veranschaulichung, für das Teilgebiet 015_00TG_001_00IG_S_s_z	83
Abbildung 82:	Darstellung der Tiefe der Basis, zur Veranschaulichung, für das Teilgebiet 015_00TG_001_00IG_S_s_z	84
Abbildung 83:	Darstellung des Abstands zur Geländeoberkante (Bewertung der Anlage 11 (zu § 24 Abs. 5) StandAG) für das Teilgebiet 015_00TG_001_00IG_S_s_z	84

Abbildung 84:	Darstellung des Abstands zur Quartärbasis (Bewertung der Anlage 11 (zu § 24 Abs. 5) StandAG) für das Teilgebiet 015_00TG_001_00IG_S_s_z	85
Abbildung 85:	Darstellung der Mächtigkeit, zur Veranschaulichung, für das Teilgebiet 016_00TG_002_00IG_S_s_z	86
Abbildung 86:	Darstellung der Tiefe der Basis, zur Veranschaulichung, für das Teilgebiet 016_00TG_002_00IG_S_s_z	87
Abbildung 87:	Darstellung des Abstands zur Geländeoberkante (Bewertung der Anlage 11 (zu § 24 Abs. 5) StandAG) für das Teilgebiet 016_00TG_002_00IG_S_s_z	87
Abbildung 88:	Darstellung des Abstands zur Quartärbasis (Bewertung der Anlage 11 (zu § 24 Abs. 5) StandAG) für das Teilgebiet 016_00TG_002_00IG_S_s_z	88
Abbildung 89:	Darstellung der Mächtigkeit, zur Veranschaulichung, für das Teilgebiet 017_00TG_003_00IG_S_s_z	89
Abbildung 90:	Darstellung der Tiefe der Basis, zur Veranschaulichung, für das Teilgebiet 017_00TG_003_00IG_S_s_z	90
Abbildung 91:	Darstellung des Abstands zur Geländeoberkante (Bewertung der Anlage 11 (zu § 24 Abs. 5) StandAG) für das Teilgebiet 017_00TG_003_00IG_S_s_z	90
Abbildung 92:	Darstellung des Abstands zur Quartärbasis (Bewertung der Anlage 11 (zu § 24 Abs. 5) StandAG) für das Teilgebiet 017_00TG_003_00IG_S_s_z	91
Abbildung 93:	Darstellung der Mächtigkeit, zur Veranschaulichung, für das Teilgebiet 018_00TG_006_00IG_S_s_z	92
Abbildung 94:	Darstellung der Tiefe der Basis, zur Veranschaulichung, für das Teilgebiet 018_00TG_006_00IG_S_s_z	93
Abbildung 95:	Darstellung des Abstands zur Geländeoberkante (Bewertung der Anlage 11 (zu § 24 Abs. 5) StandAG) für das Teilgebiet 018_00TG_006_00IG_S_s_z	93
Abbildung 96:	Darstellung des Abstands zur Quartärbasis (Bewertung der Anlage 11 (zu § 24 Abs. 5) StandAG) für das Teilgebiet 018_00TG_006_00IG_S_s_z	94
Abbildung 97:	Darstellung der Mächtigkeit, zur Veranschaulichung, für das Teilgebiet 019_00TG_010_00IG_S_s_z	95
Abbildung 98:	Darstellung der Tiefe der Basis, zur Veranschaulichung, für das Teilgebiet 019_00TG_010_00IG_S_s_z	96
Abbildung 99:	Darstellung des Abstands zur Geländeoberkante (Bewertung der Anlage 11 (zu § 24 Abs. 5) StandAG) für das Teilgebiet 019_00TG_010_00IG_S_s_z	96
Abbildung 100:	Darstellung des Abstands zur Quartärbasis (Bewertung der Anlage 11 (zu § 24 Abs. 5) StandAG) für das Teilgebiet 019_00TG_010_00IG_S_s_z	97
Abbildung 101:	Darstellung der Mächtigkeit, zur Veranschaulichung, für das Teilgebiet 020_00TG_012_00IG_S_s_z	98

Abbildung 102:	Darstellung der Tiefe der Basis, zur Veranschaulichung, für das Teilgebiet 020_00TG_012_00IG_S_s_z	99
Abbildung 103:	Darstellung des Abstands zur Geländeoberkante (Bewertung der Anlage 11 (zu § 24 Abs. 5) StandAG) für das Teilgebiet 020_00TG_012_00IG_S_s_z	99
Abbildung 104:	Darstellung des Abstands zur Quartärbasis (Bewertung der Anlage 11 (zu § 24 Abs. 5) StandAG) für das Teilgebiet 020_00TG_012_00IG_S_s_z	100
Abbildung 105:	Darstellung der Mächtigkeit, zur Veranschaulichung, für das Teilgebiet 021_00TG_017_00IG_S_s_z	101
Abbildung 106:	Darstellung der Tiefe der Basis, zur Veranschaulichung, für das Teilgebiet 021_00TG_017_00IG_S_s_z	102
Abbildung 107:	Darstellung des Abstands zur Geländeoberkante (Bewertung der Anlage 11 (zu § 24 Abs. 5) StandAG) für das Teilgebiet 021_00TG_017_00IG_S_s_z	102
Abbildung 108:	Darstellung des Abstands zur Quartärbasis (Bewertung der Anlage 11 (zu § 24 Abs. 5) StandAG) für das Teilgebiet 021_00TG_017_00IG_S_s_z	103
Abbildung 109:	Darstellung der Mächtigkeit, zur Veranschaulichung, für das Teilgebiet 022_00TG_019_00IG_S_s_z	104
Abbildung 110:	Darstellung der Tiefe der Basis, zur Veranschaulichung, für das Teilgebiet 022_00TG_019_00IG_S_s_z	105
Abbildung 111:	Darstellung des Abstands zur Geländeoberkante (Bewertung der Anlage 11 (zu § 24 Abs. 5) StandAG) für das Teilgebiet 022_00TG_019_00IG_S_s_z	105
Abbildung 112:	Darstellung des Abstands zur Quartärbasis (Bewertung der Anlage 11 (zu § 24 Abs. 5) StandAG) für das Teilgebiet 022_00TG_019_00IG_S_s_z	106
Abbildung 113:	Darstellung der Mächtigkeit, zur Veranschaulichung, für das Teilgebiet 023_00TG_028_00IG_S_s_z	107
Abbildung 114:	Darstellung der Tiefe der Basis, zur Veranschaulichung, für das Teilgebiet 023_00TG_028_00IG_S_s_z	108
Abbildung 115:	Darstellung des Abstands zur Geländeoberkante (Bewertung der Anlage 11 (zu § 24 Abs. 5) StandAG) für das Teilgebiet 023_00TG_028_00IG_S_s_z	108
Abbildung 116:	Darstellung des Abstands zur Quartärbasis (Bewertung der Anlage 11 (zu § 24 Abs. 5) StandAG) für das Teilgebiet 023_00TG_028_00IG_S_s_z	109
Abbildung 117:	Darstellung der Mächtigkeit, zur Veranschaulichung, für das Teilgebiet 024_00TG_029_00IG_S_s_z	110
Abbildung 118:	Darstellung der Tiefe der Basis, zur Veranschaulichung, für das Teilgebiet 024_00TG_029_00IG_S_s_z	111
Abbildung 119:	Darstellung des Abstands zur Geländeoberkante (Bewertung der Anlage 11 (zu § 24 Abs. 5) StandAG) für das Teilgebiet 024_00TG_029_00IG_S_s_z	111

Abbildung 120:	Darstellung des Abstands zur Quartärbasis (Bewertung der Anlage 11 (zu § 24 Abs. 5) StandAG) für das Teilgebiet 024_00TG_029_00IG_S_s_z	112
Abbildung 121:	Darstellung der Mächtigkeit, zur Veranschaulichung, für das Teilgebiet 025_00TG_030_00IG_S_s_z	113
Abbildung 122:	Darstellung der Tiefe der Basis, zur Veranschaulichung, für das Teilgebiet 025_00TG_030_00IG_S_s_z	114
Abbildung 123:	Darstellung des Abstands zur Geländeoberkante (Bewertung der Anlage 11 (zu § 24 Abs. 5) StandAG) für das Teilgebiet 025_00TG_030_00IG_S_s_z	114
Abbildung 124:	Darstellung des Abstands zur Quartärbasis (Bewertung der Anlage 11 (zu § 24 Abs. 5) StandAG) für das Teilgebiet 025_00TG_030_00IG_S_s_z	115
Abbildung 125:	Darstellung der Mächtigkeit, zur Veranschaulichung, für das Teilgebiet 026_00TG_035_00IG_S_s_z	116
Abbildung 126:	Darstellung der Tiefe der Basis, zur Veranschaulichung, für das Teilgebiet 026_00TG_035_00IG_S_s_z	117
Abbildung 127:	Darstellung des Abstands zur Geländeoberkante (Bewertung der Anlage 11 (zu § 24 Abs. 5) StandAG) für das Teilgebiet 026_00TG_035_00IG_S_s_z	117
Abbildung 128:	Darstellung des Abstands zur Quartärbasis (Bewertung der Anlage 11 (zu § 24 Abs. 5) StandAG) für das Teilgebiet 026_00TG_035_00IG_S_s_z	118
Abbildung 129:	Darstellung der Mächtigkeit, zur Veranschaulichung, für das Teilgebiet 027_00TG_037_00IG_S_s_z	119
Abbildung 130:	Darstellung der Tiefe der Basis, zur Veranschaulichung, für das Teilgebiet 027_00TG_037_00IG_S_s_z	120
Abbildung 131:	Darstellung des Abstands zur Geländeoberkante (Bewertung der Anlage 11 (zu § 24 Abs. 5) StandAG) für das Teilgebiet 027_00TG_037_00IG_S_s_z	120
Abbildung 132:	Darstellung des Abstands zur Quartärbasis (Bewertung der Anlage 11 (zu § 24 Abs. 5) StandAG) für das Teilgebiet 027_00TG_037_00IG_S_s_z	121
Abbildung 133:	Darstellung der Mächtigkeit, zur Veranschaulichung, für das Teilgebiet 028_00TG_040_00IG_S_s_z	122
Abbildung 134:	Darstellung der Tiefe der Basis, zur Veranschaulichung, für das Teilgebiet 028_00TG_040_00IG_S_s_z	123
Abbildung 135:	Darstellung des Abstands zur Geländeoberkante (Bewertung der Anlage 11 (zu § 24 Abs. 5) StandAG) für das Teilgebiet 028_00TG_040_00IG_S_s_z	123
Abbildung 136:	Darstellung des Abstands zur Quartärbasis (Bewertung der Anlage 11 (zu § 24 Abs. 5) StandAG) für das Teilgebiet 028_00TG_040_00IG_S_s_z	124
Abbildung 137:	Darstellung der Mächtigkeit, zur Veranschaulichung, für das Teilgebiet 029_00TG_043_00IG_S_s_z	125

Abbildung 138:	Darstellung der Tiefe der Basis, zur Veranschaulichung, für das Teilgebiet 029_00TG_043_00IG_S_s_z	126
Abbildung 139:	Darstellung des Abstands zur Geländeoberkante (Bewertung der Anlage 11 (zu § 24 Abs. 5) StandAG) für das Teilgebiet 029_00TG_043_00IG_S_s_z	126
Abbildung 140:	Darstellung des Abstands zur Quartärbasis (Bewertung der Anlage 11 (zu § 24 Abs. 5) StandAG) für das Teilgebiet 029_00TG_043_00IG_S_s_z	127
Abbildung 141:	Darstellung der Mächtigkeit, zur Veranschaulichung, für das Teilgebiet 030_00TG_048_00IG_S_s_z	128
Abbildung 142:	Darstellung der Tiefe der Basis, zur Veranschaulichung, für das Teilgebiet 030_00TG_048_00IG_S_s_z	129
Abbildung 143:	Darstellung des Abstands zur Geländeoberkante (Bewertung der Anlage 11 (zu § 24 Abs. 5) StandAG) für das Teilgebiet 030_00TG_048_00IG_S_s_z	129
Abbildung 144:	Darstellung des Abstands zur Quartärbasis (Bewertung der Anlage 11 (zu § 24 Abs. 5) StandAG) für das Teilgebiet 030_00TG_048_00IG_S_s_z	130
Abbildung 145:	Darstellung der Mächtigkeit, zur Veranschaulichung, für das Teilgebiet 031_00TG_050_00IG_S_s_z	131
Abbildung 146:	Darstellung der Tiefe der Basis, zur Veranschaulichung, für das Teilgebiet 031_00TG_050_00IG_S_s_z	132
Abbildung 147:	Darstellung des Abstands zur Geländeoberkante (Bewertung der Anlage 11 (zu § 24 Abs. 5) StandAG) für das Teilgebiet 031_00TG_050_00IG_S_s_z	132
Abbildung 148:	Darstellung des Abstands zur Quartärbasis (Bewertung der Anlage 11 (zu § 24 Abs. 5) StandAG) für das Teilgebiet 031_00TG_050_00IG_S_s_z	133
Abbildung 149:	Darstellung der Mächtigkeit, zur Veranschaulichung, für das Teilgebiet 032_00TG_051_00IG_S_s_z	134
Abbildung 150:	Darstellung der Tiefe der Basis, zur Veranschaulichung, für das Teilgebiet 032_00TG_051_00IG_S_s_z	135
Abbildung 151:	Darstellung des Abstands zur Geländeoberkante (Bewertung der Anlage 11 (zu § 24 Abs. 5) StandAG) für das Teilgebiet 032_00TG_051_00IG_S_s_z	135
Abbildung 152:	Darstellung des Abstands zur Quartärbasis (Bewertung der Anlage 11 (zu § 24 Abs. 5) StandAG) für das Teilgebiet 032_00TG_051_00IG_S_s_z	136
Abbildung 153:	Darstellung der Mächtigkeit, zur Veranschaulichung, für das Teilgebiet 033_00TG_052_00IG_S_s_z	137
Abbildung 154:	Darstellung der Tiefe der Basis, zur Veranschaulichung, für das Teilgebiet 033_00TG_052_00IG_S_s_z	138
Abbildung 155:	Darstellung des Abstands zur Geländeoberkante (Bewertung der Anlage 11 (zu § 24 Abs. 5) StandAG) für das Teilgebiet 033_00TG_052_00IG_S_s_z	138

Abbildung 156:	Darstellung des Abstands zur Quartärbasis (Bewertung der Anlage 11 (zu § 24 Abs. 5) StandAG) für das Teilgebiet 033_00TG_052_00IG_S_s_z	139
Abbildung 157:	Darstellung der Mächtigkeit, zur Veranschaulichung, für das Teilgebiet 034_00TG_054_00IG_S_s_z	140
Abbildung 158:	Darstellung der Tiefe der Basis, zur Veranschaulichung, für das Teilgebiet 034_00TG_054_00IG_S_s_z	141
Abbildung 159:	Darstellung des Abstands zur Geländeoberkante (Bewertung der Anlage 11 (zu § 24 Abs. 5) StandAG) für das Teilgebiet 034_00TG_054_00IG_S_s_z	141
Abbildung 160:	Darstellung des Abstands zur Quartärbasis (Bewertung der Anlage 11 (zu § 24 Abs. 5) StandAG) für das Teilgebiet 034_00TG_054_00IG_S_s_z	142
Abbildung 161:	Darstellung der Mächtigkeit, zur Veranschaulichung, für das Teilgebiet 035_00TG_057_00IG_S_s_z	143
Abbildung 162:	Darstellung der Tiefe der Basis, zur Veranschaulichung, für das Teilgebiet 035_00TG_057_00IG_S_s_z	144
Abbildung 163:	Darstellung des Abstands zur Geländeoberkante (Bewertung der Anlage 11 (zu § 24 Abs. 5) StandAG) für das Teilgebiet 035_00TG_057_00IG_S_s_z	144
Abbildung 164:	Darstellung des Abstands zur Quartärbasis (Bewertung der Anlage 11 (zu § 24 Abs. 5) StandAG) für das Teilgebiet 035_00TG_057_00IG_S_s_z	145
Abbildung 165:	Darstellung der Mächtigkeit, zur Veranschaulichung, für das Teilgebiet 036_00TG_058_00IG_S_s_z	146
Abbildung 166:	Darstellung der Tiefe der Basis, zur Veranschaulichung, für das Teilgebiet 036_00TG_058_00IG_S_s_z	147
Abbildung 167:	Darstellung des Abstands zur Geländeoberkante (Bewertung der Anlage 11 (zu § 24 Abs. 5) StandAG) für das Teilgebiet 036_00TG_058_00IG_S_s_z	147
Abbildung 168:	Darstellung des Abstands zur Quartärbasis (Bewertung der Anlage 11 (zu § 24 Abs. 5) StandAG) für das Teilgebiet 036_00TG_058_00IG_S_s_z	148
Abbildung 169:	Darstellung der Mächtigkeit, zur Veranschaulichung, für das Teilgebiet 037_00TG_061_00IG_S_s_z	149
Abbildung 170:	Darstellung der Tiefe der Basis, zur Veranschaulichung, für das Teilgebiet 037_00TG_061_00IG_S_s_z	150
Abbildung 171:	Darstellung des Abstands zur Geländeoberkante (Bewertung der Anlage 11 (zu § 24 Abs. 5) StandAG) für das Teilgebiet 037_00TG_061_00IG_S_s_z	150
Abbildung 172:	Darstellung des Abstands zur Quartärbasis (Bewertung der Anlage 11 (zu § 24 Abs. 5) StandAG) für das Teilgebiet 037_00TG_061_00IG_S_s_z	151
Abbildung 173:	Darstellung der Mächtigkeit, zur Veranschaulichung, für das Teilgebiet 038_00TG_063_00IG_S_s_z	152

Abbildung 174:	Darstellung der Tiefe der Basis, zur Veranschaulichung, für das Teilgebiet 038_00TG_063_00IG_S_s_z	153
Abbildung 175:	Darstellung des Abstands zur Geländeoberkante (Bewertung der Anlage 11 (zu § 24 Abs. 5) StandAG) für das Teilgebiet 038_00TG_063_00IG_S_s_z	153
Abbildung 176:	Darstellung des Abstands zur Quartärbasis (Bewertung der Anlage 11 (zu § 24 Abs. 5) StandAG) für das Teilgebiet 038_00TG_063_00IG_S_s_z	154
Abbildung 177:	Darstellung der Mächtigkeit, zur Veranschaulichung, für das Teilgebiet 039_00TG_064_00IG_S_s_z	155
Abbildung 178:	Darstellung der Tiefe der Basis, zur Veranschaulichung, für das Teilgebiet 039_00TG_064_00IG_S_s_z	156
Abbildung 179:	Darstellung des Abstands zur Geländeoberkante (Bewertung der Anlage 11 (zu § 24 Abs. 5) StandAG) für das Teilgebiet 039_00TG_064_00IG_S_s_z	156
Abbildung 180:	Darstellung des Abstands zur Quartärbasis (Bewertung der Anlage 11 (zu § 24 Abs. 5) StandAG) für das Teilgebiet 039_00TG_064_00IG_S_s_z	157
Abbildung 181:	Darstellung der Mächtigkeit, zur Veranschaulichung, für das Teilgebiet 040_00TG_067_00IG_S_s_z	158
Abbildung 182:	Darstellung der Tiefe der Basis, zur Veranschaulichung, für das Teilgebiet 040_00TG_067_00IG_S_s_z	159
Abbildung 183:	Darstellung des Abstands zur Geländeoberkante (Bewertung der Anlage 11 (zu § 24 Abs. 5) StandAG) für das Teilgebiet 040_00TG_067_00IG_S_s_z	159
Abbildung 184:	Darstellung des Abstands zur Quartärbasis (Bewertung der Anlage 11 (zu § 24 Abs. 5) StandAG) für das Teilgebiet 040_00TG_067_00IG_S_s_z	160
Abbildung 185:	Darstellung der Mächtigkeit, zur Veranschaulichung, für das Teilgebiet 041_00TG_068_00IG_S_s_z	161
Abbildung 186:	Darstellung der Tiefe der Basis, zur Veranschaulichung, für das Teilgebiet 041_00TG_068_00IG_S_s_z	162
Abbildung 187:	Darstellung des Abstands zur Geländeoberkante (Bewertung der Anlage 11 (zu § 24 Abs. 5) StandAG) für das Teilgebiet 041_00TG_068_00IG_S_s_z	162
Abbildung 188:	Darstellung des Abstands zur Quartärbasis (Bewertung der Anlage 11 (zu § 24 Abs. 5) StandAG) für das Teilgebiet 041_00TG_068_00IG_S_s_z	163
Abbildung 189:	Darstellung der Mächtigkeit, zur Veranschaulichung, für das Teilgebiet 042_00TG_071_00IG_S_s_z	164
Abbildung 190:	Darstellung der Tiefe der Basis, zur Veranschaulichung, für das Teilgebiet 042_00TG_071_00IG_S_s_z	165
Abbildung 191:	Darstellung des Abstands zur Geländeoberkante (Bewertung der Anlage 11 (zu § 24 Abs. 5) StandAG) für das Teilgebiet 042_00TG_071_00IG_S_s_z	165

Abbildung 192:	Darstellung des Abstands zur Quartärbasis (Bewertung der Anlage 11 (zu § 24 Abs. 5) StandAG) für das Teilgebiet 042_00TG_071_00IG_S_s_z	166
Abbildung 193:	Darstellung der Mächtigkeit, zur Veranschaulichung, für das Teilgebiet 043_00TG_075_00IG_S_s_z	167
Abbildung 194:	Darstellung der Tiefe der Basis, zur Veranschaulichung, für das Teilgebiet 043_00TG_075_00IG_S_s_z	168
Abbildung 195:	Darstellung des Abstands zur Geländeoberkante (Bewertung der Anlage 11 (zu § 24 Abs. 5) StandAG) für das Teilgebiet 043_00TG_075_00IG_S_s_z	168
Abbildung 196:	Darstellung des Abstands zur Quartärbasis (Bewertung der Anlage 11 (zu § 24 Abs. 5) StandAG) für das Teilgebiet 043_00TG_075_00IG_S_s_z	169
Abbildung 197:	Darstellung der Mächtigkeit, zur Veranschaulichung, für das Teilgebiet 044_00TG_082_00IG_S_s_z	170
Abbildung 198:	Darstellung der Tiefe der Basis, zur Veranschaulichung, für das Teilgebiet 044_00TG_082_00IG_S_s_z	171
Abbildung 199:	Darstellung des Abstands zur Geländeoberkante (Bewertung der Anlage 11 (zu § 24 Abs. 5) StandAG) für das Teilgebiet 044_00TG_082_00IG_S_s_z	171
Abbildung 200:	Darstellung des Abstands zur Quartärbasis (Bewertung der Anlage 11 (zu § 24 Abs. 5) StandAG) für das Teilgebiet 044_00TG_082_00IG_S_s_z	172
Abbildung 201:	Darstellung der Mächtigkeit, zur Veranschaulichung, für das Teilgebiet 045_00TG_086_00IG_S_s_z	173
Abbildung 202:	Darstellung der Tiefe der Basis, zur Veranschaulichung, für das Teilgebiet 045_00TG_086_00IG_S_s_z	174
Abbildung 203:	Darstellung des Abstands zur Geländeoberkante (Bewertung der Anlage 11 (zu § 24 Abs. 5) StandAG) für das Teilgebiet 045_00TG_086_00IG_S_s_z	174
Abbildung 204:	Darstellung des Abstands zur Quartärbasis (Bewertung der Anlage 11 (zu § 24 Abs. 5) StandAG) für das Teilgebiet 045_00TG_086_00IG_S_s_z	175
Abbildung 205:	Darstellung der Mächtigkeit, zur Veranschaulichung, für das Teilgebiet 046_00TG_090_00IG_S_s_z	176
Abbildung 206:	Darstellung der Tiefe der Basis, zur Veranschaulichung, für das Teilgebiet 046_00TG_090_00IG_S_s_z	177
Abbildung 207:	Darstellung des Abstands zur Geländeoberkante (Bewertung der Anlage 11 (zu § 24 Abs. 5) StandAG) für das Teilgebiet 046_00TG_090_00IG_S_s_z.	177
Abbildung 208:	Darstellung des Abstands zur Quartärbasis (Bewertung der Anlage 11 (zu § 24 Abs. 5) StandAG) für das Teilgebiet 046_00TG_090_00IG_S_s_z	178
Abbildung 209:	Darstellung der Mächtigkeit, zur Veranschaulichung, für das Teilgebiet 047_00TG_096_00IG_S_s_z	179



Abbildung 210:	Darstellung der Tiefe der Basis, zur Veranschaulichung, für das Teilgebiet 047_00TG_096_00IG_S_s_z	180
Abbildung 211:	Darstellung des Abstands zur Geländeoberkante (Bewertung der Anlage 11 (zu § 24 Abs. 5) StandAG) für das Teilgebiet 047_00TG_096_00IG_S_s_z	180
Abbildung 212:	Darstellung des Abstands zur Quartärbasis (Bewertung der Anlage 11 (zu § 24 Abs. 5) StandAG) für das Teilgebiet 047_00TG_096_00IG_S_s_z	181
Abbildung 213:	Darstellung der Mächtigkeit, zur Veranschaulichung, für das Teilgebiet 048_00TG_097_00IG_S_s_z	182
Abbildung 214:	Darstellung der Tiefe der Basis, zur Veranschaulichung, für das Teilgebiet 048_00TG_097_00IG_S_s_z	183
Abbildung 215:	Darstellung des Abstands zur Geländeoberkante (Bewertung der Anlage 11 (zu § 24 Abs. 5) StandAG) für das Teilgebiet 048_00TG_097_00IG_S_s_z	183
Abbildung 216:	Darstellung des Abstands zur Quartärbasis (Bewertung der Anlage 11 (zu § 24 Abs. 5) StandAG) für das Teilgebiet 048_00TG_097_00IG_S_s_z	184
Abbildung 217:	Darstellung der Mächtigkeit, zur Veranschaulichung, für das Teilgebiet 049_00TG_106_00IG_S_s_z	185
Abbildung 218:	Darstellung der Tiefe der Basis, zur Veranschaulichung, für das Teilgebiet 049_00TG_106_00IG_S_s_z	186
Abbildung 219:	Darstellung des Abstands zur Geländeoberkante (Bewertung der Anlage 11 (zu § 24 Abs. 5) StandAG) für das Teilgebiet 049_00TG_106_00IG_S_s_z	186
Abbildung 220:	Darstellung des Abstands zur Quartärbasis (Bewertung der Anlage 11 (zu § 24 Abs. 5) StandAG) für das Teilgebiet 049_00TG_106_00IG_S_s_z	187
Abbildung 221:	Darstellung der Mächtigkeit, zur Veranschaulichung, für das Teilgebiet 050_00TG_107_00IG_S_s_z	188
Abbildung 222:	Darstellung der Tiefe der Basis, zur Veranschaulichung, für das Teilgebiet 050_00TG_107_00IG_S_s_z	189
Abbildung 223:	Darstellung des Abstands zur Geländeoberkante (Bewertung der Anlage 11 (zu § 24 Abs. 5) StandAG) für das Teilgebiet 050_00TG_107_00IG_S_s_z	189
Abbildung 224:	Darstellung des Abstands zur Quartärbasis (Bewertung der Anlage 11 (zu § 24 Abs. 5) StandAG) für das Teilgebiet 050_00TG_107_00IG_S_s_z	190
Abbildung 225:	Darstellung der Mächtigkeit, zur Veranschaulichung, für das Teilgebiet 051_00TG_109_00IG_S_s_z	191
Abbildung 226:	Darstellung der Tiefe der Basis, zur Veranschaulichung, für das Teilgebiet 051_00TG_109_00IG_S_s_z	192
Abbildung 227:	Darstellung des Abstands zur Geländeoberkante (Bewertung der Anlage 11 (zu § 24 Abs. 5) StandAG) für das Teilgebiet 051_00TG_109_00IG_S_s_z	192

Abbildung 228:	Darstellung des Abstands zur Quartärbasis (Bewertung der Anlage 11 (zu § 24 Abs. 5) StandAG) für das Teilgebiet 051_00TG_109_00IG_S_s_z	193
Abbildung 229:	Darstellung der Mächtigkeit, zur Veranschaulichung, für das Teilgebiet 052_00TG_119_00IG_S_s_z	194
Abbildung 230:	Darstellung der Tiefe der Basis, zur Veranschaulichung, für das Teilgebiet 052_00TG_119_00IG_S_s_z	195
Abbildung 231:	Darstellung des Abstands zur Geländeoberkante (Bewertung der Anlage 11 (zu § 24 Abs. 5) StandAG) für das Teilgebiet 052_00TG_119_00IG_S_s_z	195
Abbildung 232:	Darstellung des Abstands zur Quartärbasis (Bewertung der Anlage 11 (zu § 24 Abs. 5) StandAG) für das Teilgebiet 052_00TG_119_00IG_S_s_z	196
Abbildung 233:	Darstellung der Mächtigkeit, zur Veranschaulichung, für das Teilgebiet 053_00TG_122_00IG_S_s_z	197
Abbildung 234:	Darstellung der Tiefe der Basis, zur Veranschaulichung, für das Teilgebiet 053_00TG_122_00IG_S_s_z	198
Abbildung 235:	Darstellung des Abstands zur Geländeoberkante (Bewertung der Anlage 11 (zu § 24 Abs. 5) StandAG) für das Teilgebiet 053_00TG_122_00IG_S_s_z	198
Abbildung 236:	Darstellung des Abstands zur Quartärbasis (Bewertung der Anlage 11 (zu § 24 Abs. 5) StandAG) für das Teilgebiet 053_00TG_122_00IG_S_s_z	199
Abbildung 237:	Darstellung der Mächtigkeit, zur Veranschaulichung, für das Teilgebiet 054_00TG_124_00IG_S_s_z	200
Abbildung 238:	Darstellung der Tiefe der Basis, zur Veranschaulichung, für das Teilgebiet 054_00TG_124_00IG_S_s_z	201
Abbildung 239:	Darstellung des Abstands zur Geländeoberkante (Bewertung der Anlage 11 (zu § 24 Abs. 5) StandAG) für das Teilgebiet 054_00TG_124_00IG_S_s_z	201
Abbildung 240:	Darstellung des Abstands zur Quartärbasis (Bewertung der Anlage 11 (zu § 24 Abs. 5) StandAG) für das Teilgebiet 054_00TG_124_00IG_S_s_z	202
Abbildung 241:	Darstellung der Mächtigkeit, zur Veranschaulichung, für das Teilgebiet 055_00TG_130_00IG_S_s_z	203
Abbildung 242:	Darstellung der Tiefe der Basis, zur Veranschaulichung, für das Teilgebiet 055_00TG_130_00IG_S_s_z	204
Abbildung 243:	Darstellung des Abstands zur Geländeoberkante (Bewertung der Anlage 11 (zu § 24 Abs. 5) StandAG) für das Teilgebiet 055_00TG_130_00IG_S_s_z	204
Abbildung 244:	Darstellung des Abstands zur Quartärbasis (Bewertung der Anlage 11 (zu § 24 Abs. 5) StandAG) für das Teilgebiet 055_00TG_130_00IG_S_s_z	205
Abbildung 245:	Darstellung der Mächtigkeit, zur Veranschaulichung, für das Teilgebiet 056_00TG_132_00IG_S_s_z	206

Abbildung 246:	Darstellung der Tiefe der Basis, zur Veranschaulichung, für das Teilgebiet 056_00TG_132_00IG_S_s_z	207
Abbildung 247:	Darstellung des Abstands zur Geländeoberkante (Bewertung der Anlage 11 (zu § 24 Abs. 5) StandAG) für das Teilgebiet 056_00TG_132_00IG_S_s_z	207
Abbildung 248:	Darstellung des Abstands zur Quartärbasis (Bewertung der Anlage 11 (zu § 24 Abs. 5) StandAG) für das Teilgebiet 056_00TG_132_00IG_S_s_z	208
Abbildung 249:	Darstellung der Mächtigkeit, zur Veranschaulichung, für das Teilgebiet 057_00TG_133_00IG_S_s_z	209
Abbildung 250:	Darstellung der Tiefe der Basis, zur Veranschaulichung, für das Teilgebiet 057_00TG_133_00IG_S_s_z	210
Abbildung 251:	Darstellung des Abstands zur Geländeoberkante (Bewertung der Anlage 11 (zu § 24 Abs. 5) StandAG) für das Teilgebiet 057_00TG_133_00IG_S_s_z	210
Abbildung 252:	Darstellung des Abstands zur Quartärbasis (Bewertung der Anlage 11 (zu § 24 Abs. 5) StandAG) für das Teilgebiet 057_00TG_133_00IG_S_s_z	211
Abbildung 253:	Darstellung der Mächtigkeit, zur Veranschaulichung, für das Teilgebiet 058_00TG_136_00IG_S_s_z	212
Abbildung 254:	Darstellung der Tiefe der Basis, zur Veranschaulichung, für das Teilgebiet 058_00TG_136_00IG_S_s_z	213
Abbildung 255:	Darstellung des Abstands zur Geländeoberkante (Bewertung der Anlage 11 (zu § 24 Abs. 5) StandAG) für das Teilgebiet 058_00TG_136_00IG_S_s_z	213
Abbildung 256:	Darstellung des Abstands zur Quartärbasis (Bewertung der Anlage 11 (zu § 24 Abs. 5) StandAG) für das Teilgebiet 058_00TG_136_00IG_S_s_z	214
Abbildung 257:	Darstellung der Mächtigkeit, zur Veranschaulichung, für das Teilgebiet 059_00TG_137_00IG_S_s_z	215
Abbildung 258:	Darstellung der Tiefe der Basis, zur Veranschaulichung, für das Teilgebiet 059_00TG_137_00IG_S_s_z	216
Abbildung 259:	Darstellung des Abstands zur Geländeoberkante (Bewertung der Anlage 11 (zu § 24 Abs. 5) StandAG) für das Teilgebiet 059_00TG_137_00IG_S_s_z	216
Abbildung 260:	Darstellung des Abstands zur Quartärbasis (Bewertung der Anlage 11 (zu § 24 Abs. 5) StandAG) für das Teilgebiet 059_00TG_137_00IG_S_s_z	217
Abbildung 261:	Darstellung der Mächtigkeit, zur Veranschaulichung, für das Teilgebiet 060_00TG_144_00IG_S_s_z	218
Abbildung 262:	Darstellung der Tiefe der Basis, zur Veranschaulichung, für das Teilgebiet 060_00TG_144_00IG_S_s_z	219
Abbildung 263:	Darstellung des Abstands zur Geländeoberkante (Bewertung der Anlage 11 (zu § 24 Abs. 5) StandAG) für das Teilgebiet 060_00TG_144_00IG_S_s_z	219

Abbildung 264:	Darstellung des Abstands zur Quartärbasis (Bewertung der Anlage 11 (zu § 24 Abs. 5) StandAG) für das Teilgebiet 060_00TG_144_00IG_S_s_z	220
Abbildung 265:	Darstellung der Mächtigkeit, zur Veranschaulichung, für das Teilgebiet 061_00TG_145_00IG_S_s_z	221
Abbildung 266:	Darstellung der Tiefe der Basis, zur Veranschaulichung, für das Teilgebiet 061_00TG_145_00IG_S_s_z	222
Abbildung 267:	Darstellung des Abstands zur Geländeoberkante (Bewertung der Anlage 11 (zu § 24 Abs. 5) StandAG) für das Teilgebiet 061_00TG_145_00IG_S_s_z	222
Abbildung 268:	Darstellung des Abstands zur Quartärbasis (Bewertung der Anlage 11 (zu § 24 Abs. 5) StandAG) für das Teilgebiet 061_00TG_145_00IG_S_s_z	223
Abbildung 269:	Darstellung der Mächtigkeit, zur Veranschaulichung, für das Teilgebiet 062_00TG_146_00IG_S_s_z	224
Abbildung 270:	Darstellung der Tiefe der Basis, zur Veranschaulichung, für das Teilgebiet 062_00TG_146_00IG_S_s_z	225
Abbildung 271:	Darstellung des Abstands zur Geländeoberkante (Bewertung der Anlage 11 (zu § 24 Abs. 5) StandAG) für das Teilgebiet 062_00TG_146_00IG_S_s_z	225
Abbildung 272:	Darstellung des Abstands zur Quartärbasis (Bewertung der Anlage 11 (zu § 24 Abs. 5) StandAG) für das Teilgebiet 062_00TG_146_00IG_S_s_z	226
Abbildung 273:	Darstellung der Mächtigkeit, zur Veranschaulichung, für das Teilgebiet 063_00TG_149_00IG_S_s_z-ro	227
Abbildung 274:	Darstellung der Tiefe der Basis, zur Veranschaulichung, für das Teilgebiet 063_00TG_149_00IG_S_s_z-ro	228
Abbildung 275:	Darstellung des Abstands zur Geländeoberkante (Bewertung der Anlage 11 (zu § 24 Abs. 5) StandAG) für das Teilgebiet 063_00TG_149_00IG_S_s_z-ro	228
Abbildung 276:	Darstellung des Abstands zur Quartärbasis (Bewertung der Anlage 11 (zu § 24 Abs. 5) StandAG) für das Teilgebiet 063_00TG_149_00IG_S_s_z-ro	229
Abbildung 277:	Darstellung der Mächtigkeit, zur Veranschaulichung, für das Teilgebiet 064_00TG_151_00IG_S_s_z-ro	230
Abbildung 278:	Darstellung der Tiefe der Basis, zur Veranschaulichung, für das Teilgebiet 064_00TG_151_00IG_S_s_z-ro	231
Abbildung 279:	Darstellung des Abstands zur Geländeoberkante (Bewertung der Anlage 11 (zu § 24 Abs. 5) StandAG) für das Teilgebiet 064_00TG_151_00IG_S_s_z-ro	231
Abbildung 280:	Darstellung des Abstands zur Quartärbasis (Bewertung der Anlage 11 (zu § 24 Abs. 5) StandAG) für das Teilgebiet 064_00TG_151_00IG_S_s_z-ro	232
Abbildung 281:	Darstellung der Mächtigkeit, zur Veranschaulichung, für das Teilgebiet 065_00TG_153_00IG_S_s_z-ro	233

Abbildung 282:	Darstellung der Tiefe der Basis, zur Veranschaulichung, für das Teilgebiet 065_00TG_153_00IG_S_s_z-ro	234
Abbildung 283:	Darstellung des Abstands zur Geländeoberkante (Bewertung der Anlage 11 (zu § 24 Abs. 5) StandAG) für das Teilgebiet 065_00TG_153_00IG_S_s_z-ro	234
Abbildung 284:	Darstellung des Abstands zur Quartärbasis (Bewertung der Anlage 11 (zu § 24 Abs. 5) StandAG) für das Teilgebiet 065_00TG_153_00IG_S_s_z-ro	235
Abbildung 285:	Darstellung der Mächtigkeit, zur Veranschaulichung, für das Teilgebiet 066_00TG_154_00IG_S_s_z-ro	236
Abbildung 286:	Darstellung der Tiefe der Basis, zur Veranschaulichung, für das Teilgebiet 066_00TG_154_00IG_S_s_z-ro	237
Abbildung 287:	Darstellung des Abstands zur Geländeoberkante (Bewertung der Anlage 11 (zu § 24 Abs. 5) StandAG) für das Teilgebiet 066_00TG_154_00IG_S_s_z-ro	237
Abbildung 288:	Darstellung des Abstands zur Quartärbasis (Bewertung der Anlage 11 (zu § 24 Abs. 5) StandAG) für das Teilgebiet 066_00TG_154_00IG_S_s_z-ro	238
Abbildung 289:	Darstellung der Mächtigkeit, zur Veranschaulichung, für das Teilgebiet 067_00TG_159_00IG_S_s_z-ro	239
Abbildung 290:	Darstellung der Tiefe der Basis, zur Veranschaulichung, für das Teilgebiet 067_00TG_159_00IG_S_s_z-ro	240
Abbildung 291:	Darstellung des Abstands zur Geländeoberkante (Bewertung der Anlage 11 (zu § 24 Abs. 5) StandAG) für das Teilgebiet 067_00TG_159_00IG_S_s_z-ro	240
Abbildung 292:	Darstellung des Abstands zur Quartärbasis (Bewertung der Anlage 11 (zu § 24 Abs. 5) StandAG) für das Teilgebiet 067_00TG_159_00IG_S_s_z-ro	241
Abbildung 293:	Darstellung der Mächtigkeit, zur Veranschaulichung, für das Teilgebiet 068_00TG_163_00IG_S_s_z-ro	242
Abbildung 294:	Darstellung der Tiefe der Basis, zur Veranschaulichung, für das Teilgebiet 068_00TG_163_00IG_S_s_z-ro	243
Abbildung 295:	Darstellung des Abstands zur Geländeoberkante (Bewertung der Anlage 11 (zu § 24 Abs. 5) StandAG) für das Teilgebiet 068_00TG_163_00IG_S_s_z-ro	243
Abbildung 296:	Darstellung des Abstands zur Quartärbasis (Bewertung der Anlage 11 (zu § 24 Abs. 5) StandAG) für das Teilgebiet 068_00TG_163_00IG_S_s_z-ro	244
Abbildung 297:	Darstellung der Mächtigkeit, zur Veranschaulichung, für das Teilgebiet 069_00TG_168_00IG_S_s_z-ro	245
Abbildung 298:	Darstellung der Tiefe der Basis, zur Veranschaulichung, für das Teilgebiet 069_00TG_168_00IG_S_s_z-ro	246
Abbildung 299:	Darstellung des Abstands zur Geländeoberkante (Bewertung der Anlage 11 (zu § 24 Abs. 5) StandAG) für das Teilgebiet 069_00TG_168_00IG_S_s_z-ro	246

Abbildung 300:	Darstellung des Abstands zur Quartärbasis (Bewertung der Anlage 11 (zu § 24 Abs. 5) StandAG) für das Teilgebiet 069_00TG_168_00IG_S_s_z-ro	247
Abbildung 301:	Darstellung der Mächtigkeit, zur Veranschaulichung, für das Teilgebiet 070_00TG_172_00IG_S_s_z-ro	248
Abbildung 302:	Darstellung der Tiefe der Basis, zur Veranschaulichung, für das Teilgebiet 070_00TG_172_00IG_S_s_z-ro	249
Abbildung 303:	Darstellung des Abstands zur Geländeoberkante (Bewertung der Anlage 11 (zu § 24 Abs. 5) StandAG) für das Teilgebiet 070_00TG_172_00IG_S_s_z-ro	249
Abbildung 304:	Darstellung des Abstands zur Quartärbasis (Bewertung der Anlage 11 (zu § 24 Abs. 5) StandAG) für das Teilgebiet 070_00TG_172_00IG_S_s_z-ro	250
Abbildung 305:	Darstellung der Mächtigkeit, zur Veranschaulichung, für das Teilgebiet 071_00TG_179_00IG_S_s_z-ro	251
Abbildung 306:	Darstellung der Tiefe der Basis, zur Veranschaulichung, für das Teilgebiet 071_00TG_179_00IG_S_s_z-ro	252
Abbildung 307:	Darstellung des Abstands zur Geländeoberkante (Bewertung der Anlage 11 (zu § 24 Abs. 5) StandAG) für das Teilgebiet 071_00TG_179_00IG_S_s_z-ro	252
Abbildung 308:	Darstellung des Abstands zur Quartärbasis (Bewertung der Anlage 11 (zu § 24 Abs. 5) StandAG) für das Teilgebiet 071_00TG_179_00IG_S_s_z-ro	253
Abbildung 309:	Darstellung der Mächtigkeit, zur Veranschaulichung, für das Teilgebiet 072_00TG_181_00IG_S_s_z-ro	254
Abbildung 310:	Darstellung der Tiefe der Basis, zur Veranschaulichung, für das Teilgebiet 072_00TG_181_00IG_S_s_z-ro	255
Abbildung 311:	Darstellung des Abstands zur Geländeoberkante (Bewertung der Anlage 11 (zu § 24 Abs. 5) StandAG) für das Teilgebiet 072_00TG_181_00IG_S_s_z-ro	255
Abbildung 312:	Darstellung des Abstands zur Quartärbasis (Bewertung der Anlage 11 (zu § 24 Abs. 5) StandAG) für das Teilgebiet 072_00TG_181_00IG_S_s_z-ro	256
Abbildung 313:	Darstellung der Mächtigkeit, zur Veranschaulichung, für das Teilgebiet 073_00TG_183_00IG_S_s_z	257
Abbildung 314:	Darstellung der Tiefe der Basis, zur Veranschaulichung, für das Teilgebiet 073_00TG_183_00IG_S_s_z	258
Abbildung 315:	Darstellung des Abstands zur Geländeoberkante (Bewertung der Anlage 11 (zu § 24 Abs. 5) StandAG) für das Teilgebiet 073_00TG_183_00IG_S_s_z	258
Abbildung 316:	Darstellung des Abstands zur Quartärbasis (Bewertung der Anlage 11 (zu § 24 Abs. 5) StandAG) für das Teilgebiet 073_00TG_183_00IG_S_s_z	259
Abbildung 317:	Darstellung der Mächtigkeit, zur Veranschaulichung, für das Teilgebiet 074_00TG_185_00IG_S_s_z-ro	260

Abbildung 318:	Darstellung der Tiefe der Basis, zur Veranschaulichung, für das Teilgebiet 074_00TG_185_00IG_S_s_z-ro	261
Abbildung 319:	Darstellung des Abstands zur Geländeoberkante (Bewertung der Anlage 11 (zu § 24 Abs. 5) StandAG) für das Teilgebiet 074_00TG_185_00IG_S_s_z-ro	261
Abbildung 320:	Darstellung des Abstands zur Quartärbasis (Bewertung der Anlage 11 (zu § 24 Abs. 5) StandAG) für das Teilgebiet 074_00TG_185_00IG_S_s_z-ro	262
Abbildung 321:	Darstellung der Mächtigkeit (Bewertung der Anlage 2 (zu § 24 Abs. 3) StandAG) für das Teilgebiet 075_01TG_189_01IG_S_f_km	263
Abbildung 322:	Darstellung der Tiefe der Basis (Bewertung der Anlage 2 (zu § 24 Abs. 3) StandAG) für das Teilgebiet 075_01TG_189_01IG_S_f_km	264
Abbildung 323:	Darstellung der Überschneidung für das Teilgebiet 075_01TG_189_01IG_S_f_km	264
Abbildung 324:	Darstellung des Abstands zur Geländeoberkante (Bewertung der Anlage 11 (zu § 24 Abs. 5) StandAG) für das Teilgebiet 075_01TG_189_01IG_S_f_km	265
Abbildung 325:	Darstellung des Abstands zur Quartärbasis (Bewertung der Anlage 11 (zu § 24 Abs. 5) StandAG) für das Teilgebiet 075_01TG_189_01IG_S_f_km	265
Abbildung 326:	Darstellung der Mächtigkeit (Bewertung der Anlage 2 (zu § 24 Abs. 3) StandAG) für das Teilgebiet 075_02TG_189_03IG_S_f_km	266
Abbildung 327:	Darstellung der Tiefe der Basis (Bewertung der Anlage 2 (zu § 24 Abs. 3) StandAG) für das Teilgebiet 075_02TG_189_03IG_S_f_km	267
Abbildung 328:	Darstellung der Überschneidung für das Teilgebiet 075_02TG_189_03IG_S_f_km	267
Abbildung 329:	Darstellung des Abstands zur Geländeoberkante (Bewertung der Anlage 11 (zu § 24 Abs. 5) StandAG) für das Teilgebiet 075_02TG_189_03IG_S_f_km	268
Abbildung 330:	Darstellung des Abstands zur Quartärbasis (Bewertung der Anlage 11 (zu § 24 Abs. 5) StandAG) für das Teilgebiet 075_02TG_189_03IG_S_f_km	268
Abbildung 331:	Darstellung der Mächtigkeit (Bewertung der Anlage 2 (zu § 24 Abs. 3) StandAG) für das Teilgebiet 076_01TG_191_01IG_S_f_so	269
Abbildung 332:	Darstellung der Tiefe der Basis (Bewertung der Anlage 2 (zu § 24 Abs. 3) StandAG) für das Teilgebiet 076_01TG_191_01IG_S_f_so	270
Abbildung 333:	Darstellung der Überschneidung für das Teilgebiet 076_01TG_191_01IG_S_f_so	270

Abbildung 334:	Darstellung des Abstands zur Geländeoberkante (Bewertung der Anlage 11 (zu § 24 Abs. 5) StandAG) für das Teilgebiet 076_01TG_191_01IG_S_f_so	271
Abbildung 335:	Darstellung des Abstands zur Quartärbasis (Bewertung der Anlage 11 (zu § 24 Abs. 5) StandAG) für das Teilgebiet 076_01TG_191_01IG_S_f_so	271
Abbildung 336:	Darstellung der Mächtigkeit (Bewertung der Anlage 2 (zu § 24 Abs. 3) StandAG) für das Teilgebiet 076_02TG_191_02IG_S_f_so	272
Abbildung 337:	Darstellung der Tiefe der Basis (Bewertung der Anlage 2 (zu § 24 Abs. 3) StandAG) für das Teilgebiet 076_02TG_191_02IG_S_f_so	273
Abbildung 338:	Darstellung der Überschneidung für das Teilgebiet 076_02TG_191_02IG_S_f_so	273
Abbildung 339:	Darstellung des Abstands zur Geländeoberkante (Bewertung der Anlage 11 (zu § 24 Abs. 5) StandAG) für das Teilgebiet 076_02TG_191_02IG_S_f_so	274
Abbildung 340:	Darstellung des Abstands zur Quartärbasis (Bewertung der Anlage 11 (zu § 24 Abs. 5) StandAG) für das Teilgebiet 076_02TG_191_02IG_S_f_so	274
Abbildung 341:	Darstellung der Mächtigkeit (Bewertung der Anlage 2 (zu § 24 Abs. 3) StandAG) für das Teilgebiet 076_03TG_191_05IG_S_f_so	275
Abbildung 342:	Darstellung der Tiefe der Basis (Bewertung der Anlage 2 (zu § 24 Abs. 3) StandAG) für das Teilgebiet 076_03TG_191_05IG_S_f_so	276
Abbildung 343:	Darstellung der Überschneidung für das Teilgebiet 076_03TG_191_05IG_S_f_so	276
Abbildung 344:	Darstellung des Abstands zur Geländeoberkante (Bewertung der Anlage 11 (zu § 24 Abs. 5) StandAG) für das Teilgebiet 076_03TG_191_05IG_S_f_so	277
Abbildung 345:	Darstellung des Abstands zur Quartärbasis (Bewertung der Anlage 11 (zu § 24 Abs. 5) StandAG) für das Teilgebiet 076_03TG_191_05IG_S_f_so	277
Abbildung 346:	Darstellung der Mächtigkeit (Bewertung der Anlage 2 (zu § 24 Abs. 3) StandAG) für das Teilgebiet 077_00TG_192_00IG_S_f_jo	278
Abbildung 347:	Darstellung der Tiefe der Basis (Bewertung der Anlage 2 (zu § 24 Abs. 3) StandAG) für das Teilgebiet 077_00TG_192_00IG_S_f_jo	279
Abbildung 348:	Darstellung der Überschneidung für das Teilgebiet 077_00TG_192_00IG_S_f_jo	279
Abbildung 349:	Darstellung des Abstands zur Geländeoberkante (Bewertung der Anlage 11 (zu § 24 Abs. 5) StandAG) für das Teilgebiet 077_00TG_192_00IG_S_f_jo	280



Abbildung 350:	Darstellung des Abstands zur Quartärbasis (Bewertung der Anlage 11 (zu § 24 Abs. 5) StandAG) für das Teilgebiet 077_00TG_192_00IG_S_f_jo	280
Abbildung 351:	Darstellung der Mächtigkeit (Bewertung der Anlage 2 (zu § 24 Abs. 3) StandAG) für das Teilgebiet 078_01TG_197_01IG_S_f_z	281
Abbildung 352:	Darstellung der Tiefe der Basis (Bewertung der Anlage 2 (zu § 24 Abs. 3) StandAG) für das Teilgebiet 078_01TG_197_01IG_S_f_z	282
Abbildung 353:	Darstellung der Überschneidung für das Teilgebiet 078_01TG_197_01IG_S_f_z	282
Abbildung 354:	Darstellung des Abstands zur Geländeoberkante (Bewertung der Anlage 11 (zu § 24 Abs. 5) StandAG) für das Teilgebiet 078_01TG_197_01IG_S_f_z	283
Abbildung 355:	Darstellung des Abstands zur Quartärbasis (Bewertung der Anlage 11 (zu § 24 Abs. 5) StandAG) für das Teilgebiet 078_01TG_197_01IG_S_f_z	283
Abbildung 356:	Darstellung der Mächtigkeit (Bewertung der Anlage 2 (zu § 24 Abs. 3) StandAG) für das Teilgebiet 078_02TG_197_02IG_S_f_z	284
Abbildung 357:	Darstellung der Tiefe der Basis (Bewertung der Anlage 2 (zu § 24 Abs. 3) StandAG) für das Teilgebiet 078_02TG_197_02IG_S_f_z	285
Abbildung 358:	Darstellung der Überschneidung für das Teilgebiet 078_02TG_197_02IG_S_f_z	285
Abbildung 359:	Darstellung des Abstands zur Geländeoberkante (Bewertung der Anlage 11 (zu § 24 Abs. 5) StandAG) für das Teilgebiet 078_02TG_197_02IG_S_f_z	286
Abbildung 360:	Darstellung des Abstands zur Quartärbasis (Bewertung der Anlage 11 (zu § 24 Abs. 5) StandAG) für das Teilgebiet 078_02TG_197_02IG_S_f_z	286
Abbildung 361:	Darstellung der Mächtigkeit (Bewertung der Anlage 2 (zu § 24 Abs. 3) StandAG) für das Teilgebiet 078_03TG_197_03IG_S_f_z	287
Abbildung 362:	Darstellung der Tiefe der Basis (Bewertung der Anlage 2 (zu § 24 Abs. 3) StandAG) für das Teilgebiet 078_03TG_197_03IG_S_f_z	288
Abbildung 363:	Darstellung der Überschneidung für das Teilgebiet 078_03TG_197_03IG_S_f_z	288
Abbildung 364:	Darstellung des Abstands zur Geländeoberkante (Bewertung der Anlage 11 (zu § 24 Abs. 5) StandAG) für das Teilgebiet 078_03TG_197_03IG_S_f_z	289
Abbildung 365:	Darstellung des Abstands zur Quartärbasis (Bewertung der Anlage 11 (zu § 24 Abs. 5) StandAG) für das Teilgebiet 078_03TG_197_03IG_S_f_z	289

Abbildung 366:	Darstellung der Mächtigkeit (Bewertung der Anlage 2 (zu § 24 Abs. 3) StandAG) für das Teilgebiet 078_04TG_197_04IG_S_f_z	290
Abbildung 367:	Darstellung der Tiefe der Basis (Bewertung der Anlage 2 (zu § 24 Abs. 3) StandAG) für das Teilgebiet 078_04TG_197_04IG_S_f_z	291
Abbildung 368:	Darstellung der Überschneidung für das Teilgebiet 078_04TG_197_04IG_S_f_z	291
Abbildung 369:	Darstellung des Abstands zur Geländeoberkante (Bewertung der Anlage 11 (zu § 24 Abs. 5) StandAG) für das Teilgebiet 078_04TG_197_04IG_S_f_z	292
Abbildung 370:	Darstellung des Abstands zur Quartärbasis (Bewertung der Anlage 11 (zu § 24 Abs. 5) StandAG) für das Teilgebiet 078_04TG_197_04IG_S_f_z	292
Abbildung 371:	Darstellung der Mächtigkeit (Bewertung der Anlage 2 (zu § 24 Abs. 3) StandAG) für das Teilgebiet 078_05TG_197_05IG_S_f_z	293
Abbildung 372:	Darstellung der Tiefe der Basis (Bewertung der Anlage 2 (zu § 24 Abs. 3) StandAG) für das Teilgebiet 078_05TG_197_05IG_S_f_z	294
Abbildung 373:	Darstellung der Überschneidung für das Teilgebiet 078_05TG_197_05IG_S_f_z	294
Abbildung 374:	Darstellung des Abstands zur Geländeoberkante (Bewertung der Anlage 11 (zu § 24 Abs. 5) StandAG) für das Teilgebiet 078_05TG_197_05IG_S_f_z	295
Abbildung 375:	Darstellung des Abstands zur Quartärbasis (Bewertung der Anlage 11 (zu § 24 Abs. 5) StandAG) für das Teilgebiet 078_05TG_197_05IG_S_f_z	295
Abbildung 376:	Darstellung der Mächtigkeit (Bewertung der Anlage 2 (zu § 24 Abs. 3) StandAG) für das Teilgebiet 078_06TG_197_06IG_S_f_z	296
Abbildung 377:	Darstellung der Tiefe der Basis (Bewertung der Anlage 2 (zu § 24 Abs. 3) StandAG) für das Teilgebiet 078_06TG_197_06IG_S_f_z	297
Abbildung 378:	Darstellung der Überschneidung für das Teilgebiet 078_06TG_197_06IG_S_f_z	297
Abbildung 379:	Darstellung des Abstands zur Geländeoberkante (Bewertung der Anlage 11 (zu § 24 Abs. 5) StandAG) für das Teilgebiet 078_06TG_197_06IG_S_f_z	298
Abbildung 380:	Darstellung des Abstands zur Quartärbasis (Bewertung der Anlage 11 (zu § 24 Abs. 5) StandAG) für das Teilgebiet 078_06TG_197_06IG_S_f_z	298
Abbildung 381:	Darstellung der Mächtigkeit (Bewertung der Anlage 2 (zu § 24 Abs. 3) StandAG) für das Teilgebiet 078_07TG_197_07IG_S_f_z	299

Abbildung 382:	Darstellung der Tiefe der Basis (Bewertung der Anlage 2 (zu § 24 Abs. 3) StandAG) für das Teilgebiet 078_07TG_197_07IG_S_f_z	300
Abbildung 383:	Darstellung der Überschneidung für das Teilgebiet 078_07TG_197_07IG_S_f_z	300
Abbildung 384:	Darstellung des Abstands zur Geländeoberkante (Bewertung der Anlage 11 (zu § 24 Abs. 5) StandAG) für das Teilgebiet 078_07TG_197_07IG_S_f_z	301
Abbildung 385:	Darstellung des Abstands zur Quartärbasis (Bewertung der Anlage 11 (zu § 24 Abs. 5) StandAG) für das Teilgebiet 078_07TG_197_07IG_S_f_z	301
Abbildung 386:	Darstellung der Mächtigkeit (Bewertung der Anlage 2 (zu § 24 Abs. 3) StandAG) für das Teilgebiet 078_08TG_197_08IG_S_f_z	302
Abbildung 387:	Darstellung der Tiefe der Basis (Bewertung der Anlage 2 (zu § 24 Abs. 3) StandAG) für das Teilgebiet 078_08TG_197_08IG_S_f_z	303
Abbildung 388:	Darstellung der Überschneidung für das Teilgebiet 078_08TG_197_08IG_S_f_z	303
Abbildung 389:	Darstellung des Abstands zur Geländeoberkante (Bewertung der Anlage 11 (zu § 24 Abs. 5) StandAG) für das Teilgebiet 078_08TG_197_08IG_S_f_z	304
Abbildung 390:	Darstellung des Abstands zur Quartärbasis (Bewertung der Anlage 11 (zu § 24 Abs. 5) StandAG) für das Teilgebiet 078_08TG_197_08IG_S_f_z	304

## **Abkürzungsverzeichnis**

<b>2D</b>	zweidimensional
<b>3D</b>	dreidimensional
<b>ArcGIS Pro</b>	Geoinformationssystem-Softwareprodukt des Unternehmens ESRI (Environmental Systems Research Institute)
<b>ASCII</b>	American Standard Code for Information Interchange (Amerikanischer Standard-Code für den Informationsaustausch)
<b>GIS</b>	Geoinformationssystem
<b>m u. GOK</b>	Meter unter Geländeoberkante
<b>SKUA GOCAD</b>	3D-Geomodellier-Softwaresuite von Emerson
<b>StandAG</b>	Standortauswahlgesetz
<b>TG</b>	Teilgebiet

## **Zusammenfassung**

Der vorliegende Bericht stellt mit Hilfe ergänzender Karten eine Visualisierung der Bewertungsgrundlage der mit ortsspezifischen Daten bewerteten Anlagen 2 und 11 der gewissenschaftlichen Abwägungskriterien (zu § 24 StandAG) für alle Teilgebiete dar. Die visualisierten Daten umfassen die Anlagen 2 und 11 (zu § 24 StandAG), welche mit Hilfe von Geoinformationssystemen und/oder 3D-Modelliersoftware bearbeitet wurden (vgl. BGE 2020k), und dienen der Nachvollziehbarkeit der Bewertung dieser Anlagen.

## 1 Veranlassung und Zielsetzung

Das Standortauswahlverfahren, das im Standortauswahlgesetz (StandAG) geregelt ist, begann im Schritt 1 der Phase I mit der Ermittlung von Teilgebieten (§ 13 StandAG), die günstige geologische Voraussetzungen für Endlagerung radioaktiver Abfälle erwarten lassen. Mit der Veröffentlichung des Zwischenberichts Teilgebiete am 28.09.2020 und der Ausweisung von 90 Teilgebieten wurde der Schritt 1 der Phase I erfolgreich abgeschlossen. Für die Ermittlung der Teilgebiete nach § 13 StandAG wurden zunächst die Ausschlusskriterien (vgl. § 22 StandAG) und auf die verbleibende Fläche, die Mindestanforderungen (vgl. § 23 StandAG) angewendet, woraus sich sogenannte identifizierte Gebiete ergaben. Diese identifizierten Gebiete sind jene Gebiete, wo keines der in § 22 aufgeführten Ausschlusskriterien greift und alle Mindestanforderungen nach Maßgabe von § 23 StandAG erfüllt sind. Auf Basis dieser identifizierten Gebiete erfolgte die Anwendung der geowissenschaftlichen Abwägungskriterien (vgl. § 24 StandAG), welche im Ergebnis zur Ausweisung der ermittelten 90 Teilgebiete führte.

Im Zuge der Anwendung der geowissenschaftlichen Abwägungskriterien wurden die zu betrachtenden Anlagen 1 bis 11 (zu § 24 StandAG) auf Basis von Referenzdatensätzen (BGE 2020b), sowie gebietsspezifisch/gebietsspezifischen Daten (BGE 2020k) bewertet. Eine Bewertung dieser Daten erfolgte mit Hilfe eines Geoinformationssystems (GIS) und/oder 3D-Modellierungssoftware. Für das *Kriterium zur Bewertung der Konfiguration der Gesteinskörper* (Anlage 2 (zu § 24 Abs. 3) StandAG) wurden die folgenden zwei Indikatoren mit gebietsspezifischen Daten bewertet.

- *Barrierenmächtigkeit* [und]
- *Teufe der oberen Begrenzung des erforderlichen einschlusswirksamen Gebirgsbereichs*

Eine weitere Bewertung durch gebietsspezifische Daten erfolgte für die folgenden drei Indikatoren des *Kriteriums zur Bewertung des Schutzes des einschlusswirksamen Gebirgsbereichs durch das Deckgebirge* (Anlage 11 (zu § 24 Abs. 5) StandAG):

- *Überdeckung des einschlusswirksamen Gebirgsbereichs mit grundwasserhemmenden Gesteinen, Verbreitung und Mächtigkeit grundwasserhemmender Gesteine im Deckgebirge,*
- *Verbreitung und Mächtigkeit erosionshemmender Gesteine im Deckgebirge des einschlusswirksamen Gebirgsbereichs* [und]
- *Keine Ausprägung struktureller Komplikationen (zum Beispiel Störungen, Scheitelgräben, Karststrukturen) im Deckgebirge, aus denen sich subrosive, hydraulische oder mechanische Beeinträchtigungen für den einschlusswirksamen Gebirgsbereich ergeben könnten.*

Der vorliegende Bericht dient der Visualisierung der Bewertungsgrundlage der oben genannten Indikatoren für jedes Teilgebiet mit Ausnahme des (letztgenannten) Indikators „keine Ausprägung struktureller Komplikationen (zum Beispiel Störungen, Scheitelgrä-

ben, Karststrukturen) im Deckgebirge, aus denen sich subrosive, hydraulische oder mechanische Beeinträchtigungen für den einschlusswirksamen Gebirgsbereich ergeben könnten“, welcher bereits im Zuge des Zwischenberichts Teilgebiete veröffentlicht wurde (siehe BGE 2020l, Teil 4 von 4).

In Kapitel 3 werden die Daten aufgeführt, auf denen die Kartenerstellung basiert, die Bearbeitungsschritte erläutert und die Ergebnisse visualisiert.

## **2 Abgrenzung**

Die Auswertung für den Indikator „flächenhafte Ausdehnung bei gegebener Mächtigkeit“ der Anlage 2 (zu § 24 Abs. 3) StandAG beruht zwar auf gebietsspezifisch-gebietspezifischen Daten, ist aber in diesem Dokument nicht visualisiert, da dieser Indikator auf Basis der Flächenangaben aus den länderübergreifenden Modellierprotokollen bewertet wurde (siehe BGE 2020a, Kapitel 7.2.5). Des Weiteren lagen gebietsspezifische Daten zur Bewertung der Anlage 3 (zu § 24 Abs. 3) StandAG für Tongestein, Steinsalz in steiler Lagerung und stratiformes Steinsalz sowie Daten zur Bewertung von Anlage 4 (zu § 24 Abs. 3) StandAG für Tongestein und stratiformes Steinsalz vor. Diese Daten sind ebenfalls nicht in diesem Dokument visualisiert, da deren Bewertung nicht mit Hilfe eines GIS oder einer 3D-Anwendung flächendifferenziert innerhalb der Teilgebiete durchgeführt wurde (BGE 2020k, Kapitel 5.6.1.2 und 5.6.1.3).

## **3 Datengrundlage und Aufbereitung**

Datengrundlage sind die im Zuge der Ausschlusskriterien und Mindestanforderungen erstellten und bearbeiteten Geomodelle bzw. deren Export als Punktdaten („ASCII-Daten“). Die Bearbeitungsschritte sind in der „Arbeitshilfe zur Anwendung der geowissenschaftlichen Abwägungskriterien im Rahmen von § 13 StandAG“ (BGE 2020a, Kapitel 7.2 und 7.11) und dem Fachbericht „Teilgebiete und Anwendung Geowissenschaftliche Abwägungskriterien gemäß § 24 StandAG“ (BGE 2020k, Kapitel 5.6.1.1 und 5.6.1.4) beschrieben. Im Zuge dieser Bearbeitung wurden für jeden der oben genannten Indikatoren ein oder mehrere Rasterdatensatz/-sätze und/oder Feature Classes in einem ArcGIS Pro Projekt erstellt, anhand derer die Bewertung für das jeweilige Teilgebiet durchgeführt wurde. Die Visualisierung in diesem Dokument erfolgt nach Teilgebiet und Rasterdatensatz bzw. Feature Class. Die Farbwahl der Legenden wurde in Anlehnung an die unterschiedlichen Wertungsgruppen des StandAG bzw. Bewertungsschemas gewählt (siehe auch BGE 2020k, Kapitel 6): Grün symbolisiert „günstige“, gelb „bedingt günstige“, orange „weniger günstige“ und rot „ungünstige“ Verhältnisse. Die Bewertung der Indikatoren erfolgte entsprechend der in Arbeitshilfe und Fachbericht beschriebenen Schemata (BGE 2020a, 2020k). Es wurden fünf thematisch unterschiedliche Darstellungen erstellt: „Mächtigkeit“, „Tiefenlage der Basis“, „Überschneidung“, „Abstand zur Geländeoberkante“ und „Abstand zur Quartärbasis“. Im nachfolgenden Kapitel

werden die unterschiedlichen Kartendarstellungen und ihr Bezug zu den Indikatoren erläutert.

### **3.1 Kriterium zur Bewertung der Konfiguration der Gesteinskörper (Anlage 2 (zu § 24 Abs. 3) StandAG)**

#### **3.1.1 Barrierenmächtigkeit**

Die Kartendarstellungen „Mächtigkeit“ stellen die Verteilung der Mächtigkeit der endlagerrelevanten Gesteinsabfolgen dar, die im Zuge der Anwendung der Mindestanforderung ausgewiesen wurden und das jeweilige Wirtsgestein enthalten. Dabei handelt es sich zumeist um stratigraphische Einheiten.

Diese Darstellungen bildeten die Grundlage für die Bewertung des Indikators „Barrierenmächtigkeit“ für die Wirtsgesteine Tongestein, kristallines Wirtsgestein und stratiformes Steinsalz. Entsprechend der Bearbeitungsweise (BGE 2020a, Tabelle 24) ist die Legende auf die doppelte Barrierenmächtigkeit ausgelegt. Hierbei ist hervorzuheben, dass diese Darstellungen für Teilgebiete des Wirtsgesteins Steinsalz in steiler Lagerung lediglich der Veranschaulichung dienen. Die Bewertung des Kriteriums 2 (Anlage 2 (zu § 24 Abs. 3) StandAG) wurde in der 3D-Modellierungssoftware SKUA-GOCAD durchgeführt (BGE 2020a, Kapitel 7.2.3.2). Die Vorgehensweise zur Bearbeitung und Darstellung ist in Kapitel 3.1.4 erläutert.

#### **3.1.2 Teufe der oberen Begrenzung des erforderlichen einschlusswirksamen Gebirgsbereichs**

Die Kartendarstellungen „Tiefenlage der Basis“ zeigen die Teufe der Basis der im Zuge der Anwendung der Ausschlusskriterien und Mindestanforderungen ausgewiesenen endlagerrelevanten Gesteinsformationen unter Geländeoberkante. Die Basis der Gesteinsformationen bildete die Grundlage für die Bewertung des Indikators „Teufe der oberen Begrenzung des erforderlichen einschlusswirksamen Gebirgsbereichs“. Die Bewertung des Indikators erfolgte unter der Annahme, dass ein 100 m mächtiger einschlusswirksamer Gebirgsbereich von der Basisfläche aus realisiert werden kann. Dementsprechend wurde eine günstige Teufe (tiefer 500 m unter Geländeoberkante (m u. GOK) nach Anlage 2 (zu § 24 Abs. 3) StandAG) der Basisfläche der Formationen von 600 m u. GOK zur Bewertung herangezogen. Hierbei ist hervorzuheben, dass die Darstellungen für Teilgebiete des Wirtsgesteins Steinsalz in steiler Lagerung und kristallines Wirtsgestein lediglich der Veranschaulichung dienen. Bei Sichtung der Daten der identifizierten Gebiete dieser Wirtsgesteine wurde deutlich, dass ein 100 m mächtiger einschlusswirksamer Gebirgsbereich innerhalb jedes identifizierten Gebietes in einer günstigen Teufe realisiert werden kann, da sich alle identifizierten Gebiete im Steinsalz in steiler Lagerung sowie im kristallinen Wirtsgestein bis mindestens in eine Teufe von 1500 m u. GOK erstrecken. Dies trifft mit drei Ausnahmen für alle identifizierte Gebiete in Steinsalz in steiler Lagerung (BGE 2020k, Kapitel 5.6.1.1) sowie aufgrund der Zugehörigkeit zum Grundgebirge auf identifizierte Gebiete des kristallinen Wirtsgesteins zu



(BGE 2020a, Kapitel 7.2.3.2). Zwei dieser drei genannten Ausnahmen wurden als Teilgebiet ausgewiesen (052\_00TG\_119\_00IG\_S\_s\_z: 1440 m u. GOK; 054\_00TG\_124\_00IG\_S\_s\_z: 1060 m u. GOK).

### **3.1.3 Überschneidung der Barrierenmächtigkeit und Teufe der oberen Begrenzung**

Die Kartendarstellungen „Überschneidung“ stellen die Überschneidung der beiden günstigsten Flächen aus den vorhergehenden Punkten „Mächtigkeit“ und „Tiefenlage der Basis“ für die Wirtsgesteine Tongestein, kristallines Wirtsgestein und stratiformes Steinsalz dar. Für Steinsalz in steiler Lagerung entfällt diese Darstellung, da davon ausgegangen werden kann, dass sich Bereiche mit günstiger Barrierenmächtigkeit und Teufe überschneiden. Diese Darstellung bildet die Basis für eine zusätzliche Prüfung, inwieweit sich Bereiche mit günstigen Verhältnissen überschneiden. Dies ist insbesondere für Gebiete relevant, welche aus mehreren kleineren Teilflächen bestehen. Auf diese Prüfung wird innerhalb der Gesamtbewertung des Kriteriums sowie der zusammenfassenden Bewertung jedes Teilgebietes Bezug genommen (BGE 2020k, Kapitel 5.6.1.1).

### **3.1.4 Anmerkungen zu den Darstellungen**

**Darstellung Mächtigkeit:** Die Bewertung des Indikators „Barrierenmächtigkeit“ für Steinsalz in steiler Lagerung wurde mit dem Programm SKUA-GOCAD im 3D-Raum durchgeführt (BGE 2020a, Kapitel 7.2.3.2). Um diese Daten für den vorliegenden Bericht in einer 2D-Kartendarstellung zu visualisieren, wurden sie als ASCII Dateien (\*.txt) exportiert und im Anschluss in ArcGIS Pro zur Kartenerstellung eingeladen. Aufgrund der Lage der Datenpunkte im 3D-Raum kommt es bei der Projektion auf eine 2D-Fläche zu einer Überlagerung der vertikal verteilten Datenpunkte in der Kartendarstellung. Da insbesondere im Bereich der Basis der Salzstrukturen viele Datenpunkte mit geringen Mächtigkeiten vorhanden sind, wurden die Datenpunkte mit Mächtigkeiten kleiner 100 m aus dem Datensatz entfernt, um eine bessere Veranschaulichung der Daten in der 2D-Kartendarstellung zu erreichen. Anschließend wurden die Punktdaten für eine flächige Darstellung mittels des Geoverarbeitungstools „Inverse Distance Weighted Interpolation“ interpoliert (Zellengröße: 100 m).

**Darstellung Tiefenlage der Basis:** Die Bewertung des Indikators „Teufe der oberen Begrenzung des erforderlichen einschlusswirksamen Gebirgsbereichs“ für Steinsalz in steiler Lagerung und kristallines Wirtsgestein wurde auf Grundlage von den Geomodell-daten (ASCII-Daten) und den Modellierprotokollen durchgeführt. Diese Darstellung wurde für Steinsalz in steiler Lagerung und kristallinem Wirtsgestein pauschal auf Grundlage der größten Teufe der Basis des Teilgebietes aus den entsprechenden Modellierprotokollen, bzw. anhand der Ausdehnung des kristallinen Wirtsgesteins mit maximalen Teufen von 1500 Meter, erzeugt.

## **3.2 Kriterium zur Bewertung des Schutzes des einschlusswirksamen Gebirgsbereichs durch das Deckgebirge (Anlage 11 (zu § 24 Abs. 5) StandAG)**

### **3.2.1 Abstand zur Geländeoberkante**

Die Darstellungen „Abstand zur Geländeoberkante“ geben den Abstand der Oberfläche der Formation bzw. des Teilgebietes zur Geländeoberkante an und stellen einen Teil der Bewertungsgrundlage der Indikatoren „Überdeckung des einschlusswirksamen Gebirgsbereichs mit grundwasserhemmenden Gesteinen, Verbreitung und Mächtigkeit grundwasserhemmender Gesteine im Deckgebirge“, „Verbreitung und Mächtigkeit erosionshemmender Gesteine im Deckgebirge des einschlusswirksamen Gebirgsbereichs“ und „keine Ausprägung struktureller Komplikationen (zum Beispiel Störungen, Scheitelgräben, Karststrukturen) im Deckgebirge, aus denen sich subrosive, hydraulische oder mechanische Beeinträchtigungen für den einschlusswirksamen Gebirgsbereich ergeben könnten“ dar. Die Rasterdatensätze zur Bewertung von Kriterium 2 (Anlage 2 (zu § 24 Abs. 3) StandAG) und die Rasterdatensätze zur Darstellung „Abstand der Oberfläche“ haben unterschiedliche Ausdehnungen, was aus unterschiedlichen Workflows (dem Verzicht auf das Verschneiden von identifizierten Gebieten und der maximalen ASCII-Daten-Ausdehnung) in der Bearbeitung resultiert (siehe BGE (2020a, Kapitel 7.11), BGE (2020k, Anhang 3)).

### **3.2.2 Abstand zur Quartärbasis**

Die Darstellungen „Abstand zur Quartärbasis“ geben den Abstand der Oberfläche der Formation bzw. des Teilgebietes zur Quartärbasis an und stellen einen Teil der Bewertungsgrundlage der Indikatoren „Überdeckung des einschlusswirksamen Gebirgsbereichs mit grundwasserhemmenden Gesteinen, Verbreitung und Mächtigkeit grundwasserhemmender Gesteine im Deckgebirge“, „Verbreitung und Mächtigkeit erosionshemmender Gesteine im Deckgebirge des einschlusswirksamen Gebirgsbereichs“ und „keine Ausprägung struktureller Komplikationen (zum Beispiel Störungen, Scheitelgräben, Karststrukturen) im Deckgebirge, aus denen sich subrosive, hydraulische oder mechanische Beeinträchtigungen für den einschlusswirksamen Gebirgsbereich ergeben könnten“ dar (BGE 2020k, 2020l). Die Rasterdatensätze zur Bewertung von Kriterium 2 (Anlage 2 (zu § 24 Abs. 3) StandAG) und die Rasterdatensätze zur Darstellung „Abstand der Oberfläche“ haben unterschiedliche Ausdehnungen (siehe Kapitel 3.2.1).

## 4 Ergebnisse

### 4.1 Teilgebiet 001\_00TG\_032\_01IG\_T\_f\_jmOPT

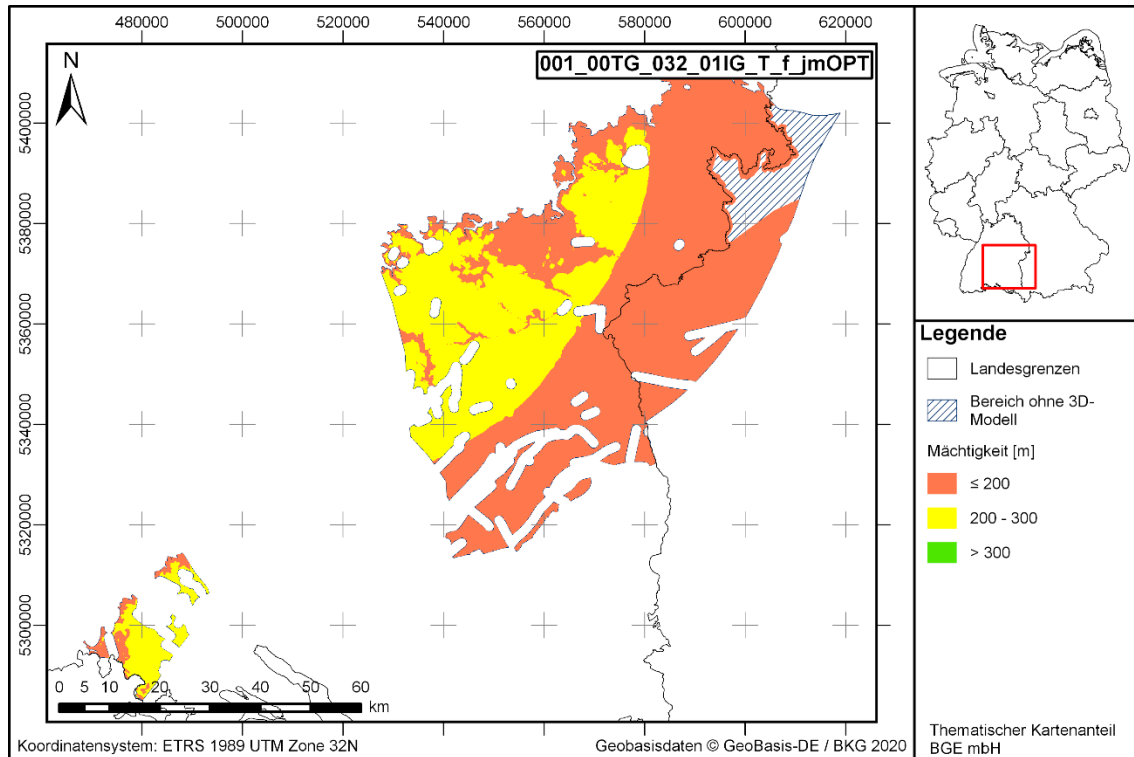
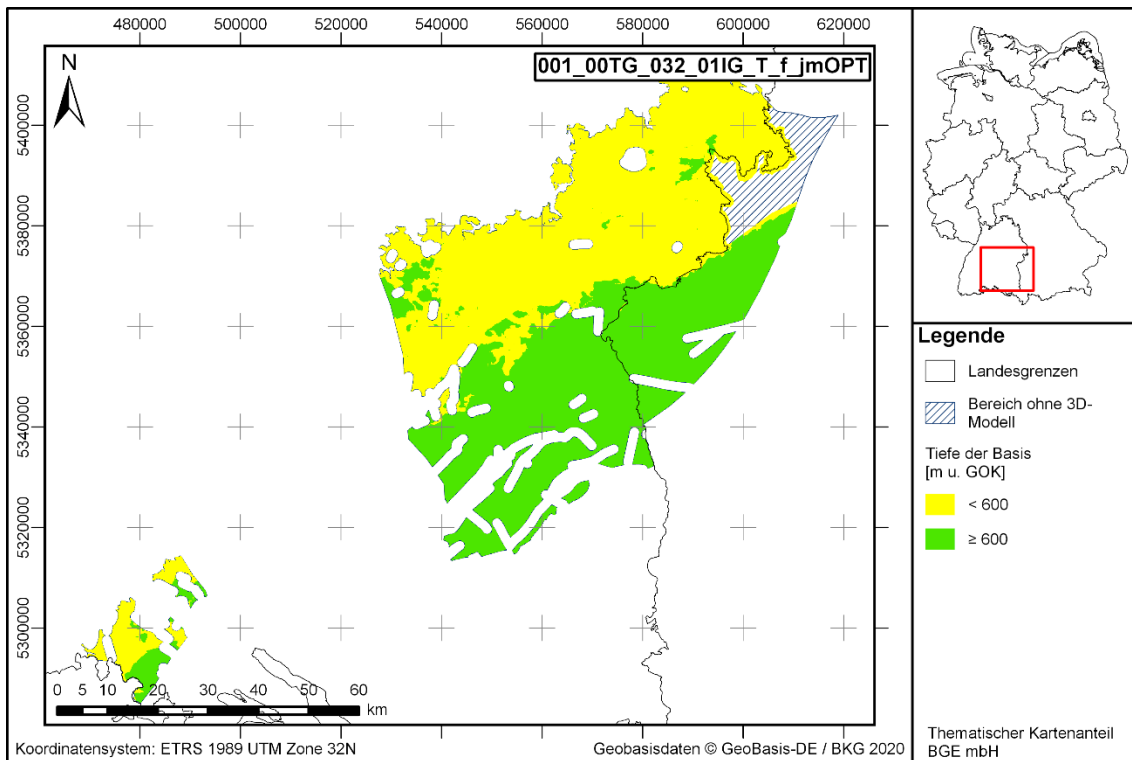
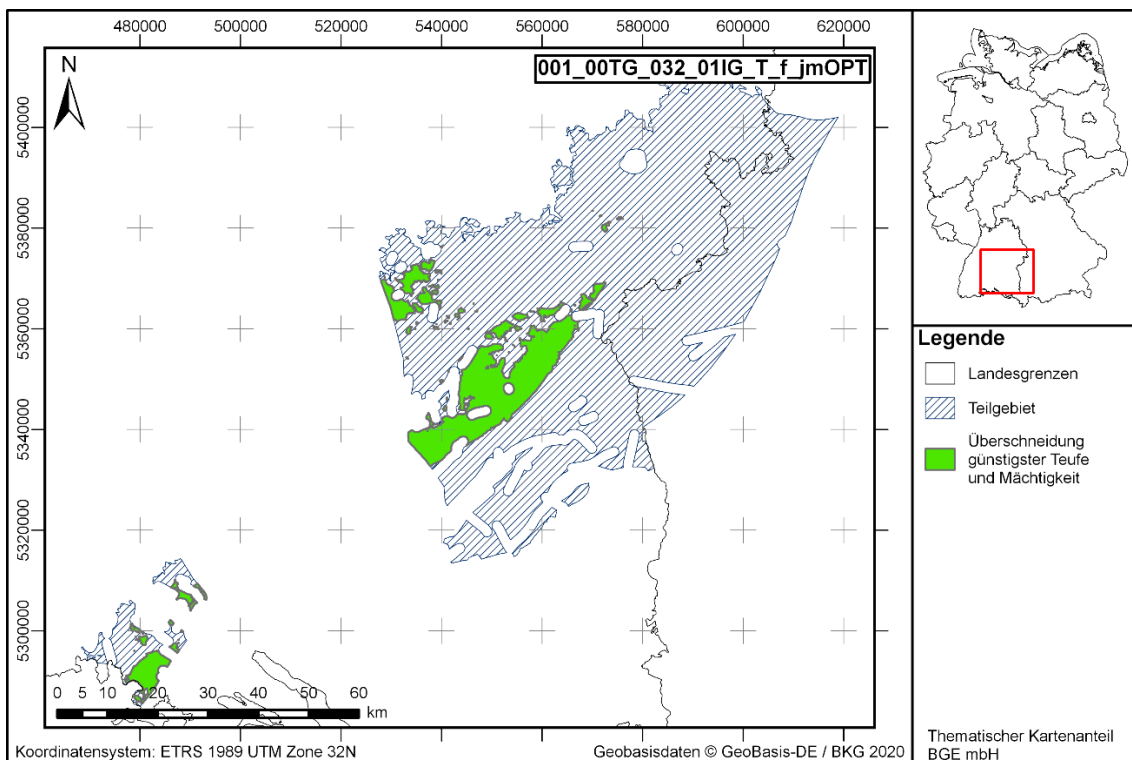


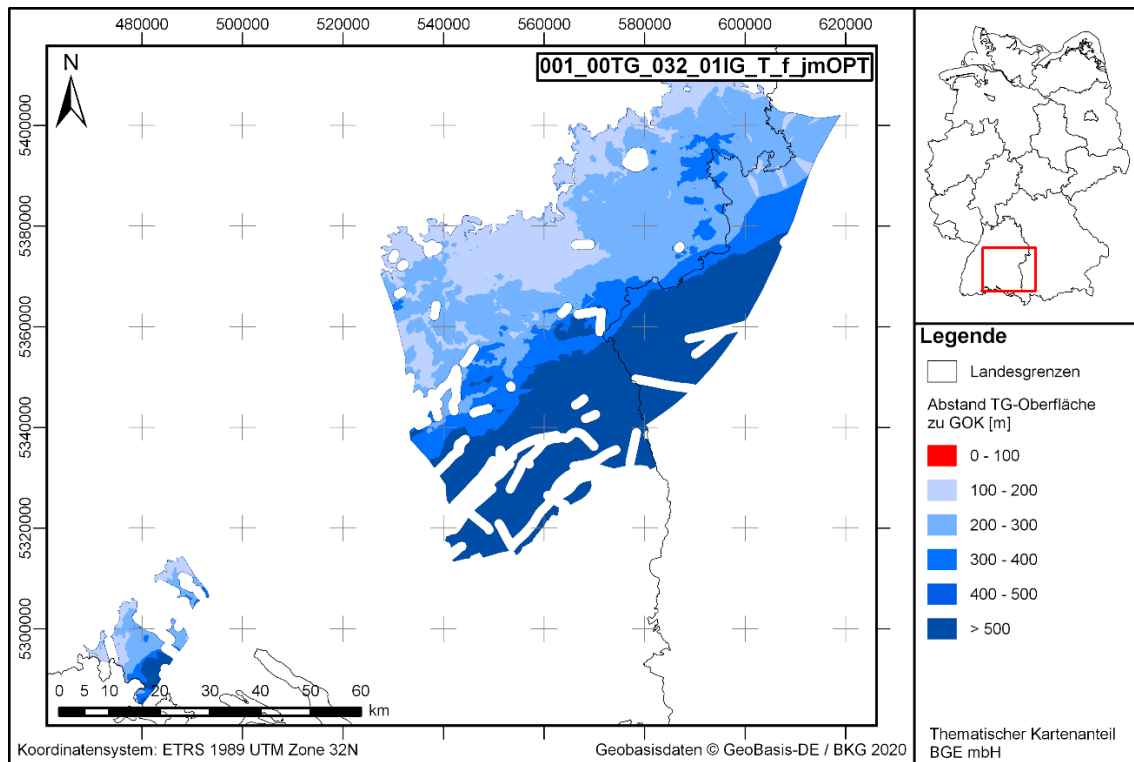
Abbildung 1: Darstellung der Mächtigkeit (Bewertung der Anlage 2 (zu § 24 Abs. 3) StandAG) für das Teilgebiet 001\_00TG\_032\_01IG\_T\_f\_jmOPT



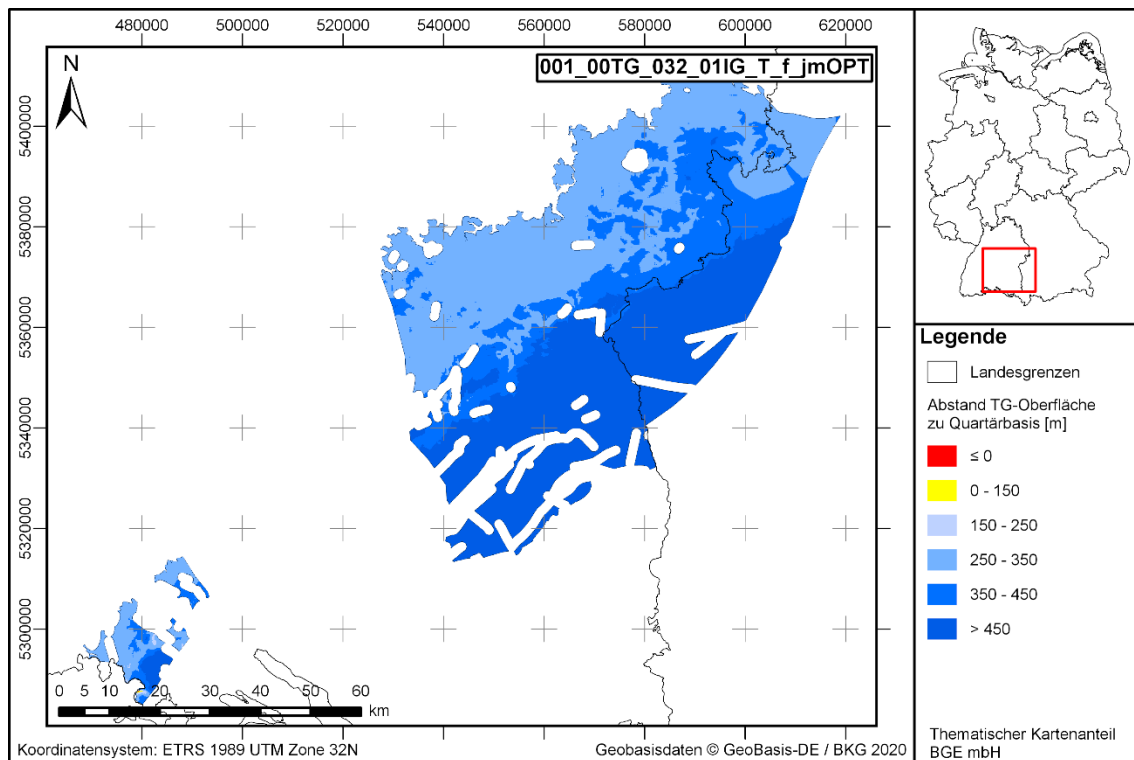
**Abbildung 2:** Darstellung der Tiefe der Basis (Bewertung der Anlage 2 (zu § 24 Abs. 3) StandAG) für das Teilgebiet 001\_00TG\_032\_01IG\_T\_f\_jmOPT



**Abbildung 3:** Darstellung der Überschneidung für das Teilgebiet 001\_00TG\_032\_01IG\_T\_f\_jmOPT



**Abbildung 4:** Darstellung des Abstands zur Geländeoberkante (Bewertung der Anlage 11 (zu § 24 Abs. 5) StandAG) für das Teilgebiet 001\_00TG\_032\_01IG\_T\_f\_jmOPT



**Abbildung 5:** Darstellung des Abstands zur Quartärbasis (Bewertung der Anlage 11 (zu § 24 Abs. 5) StandAG) für das Teilgebiet 001\_00TG\_032\_01IG\_T\_f\_jmOPT

## 4.2 Teilgebiet 002\_00TG\_044\_00IG\_T\_f\_tUMa

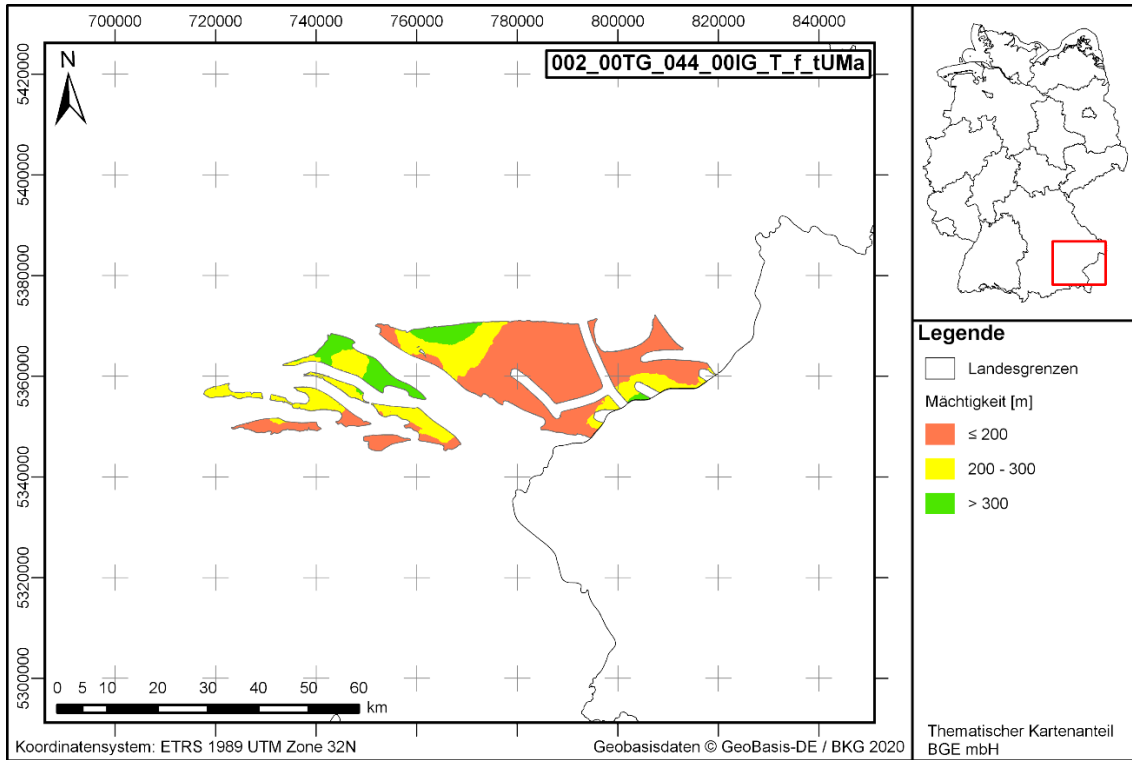
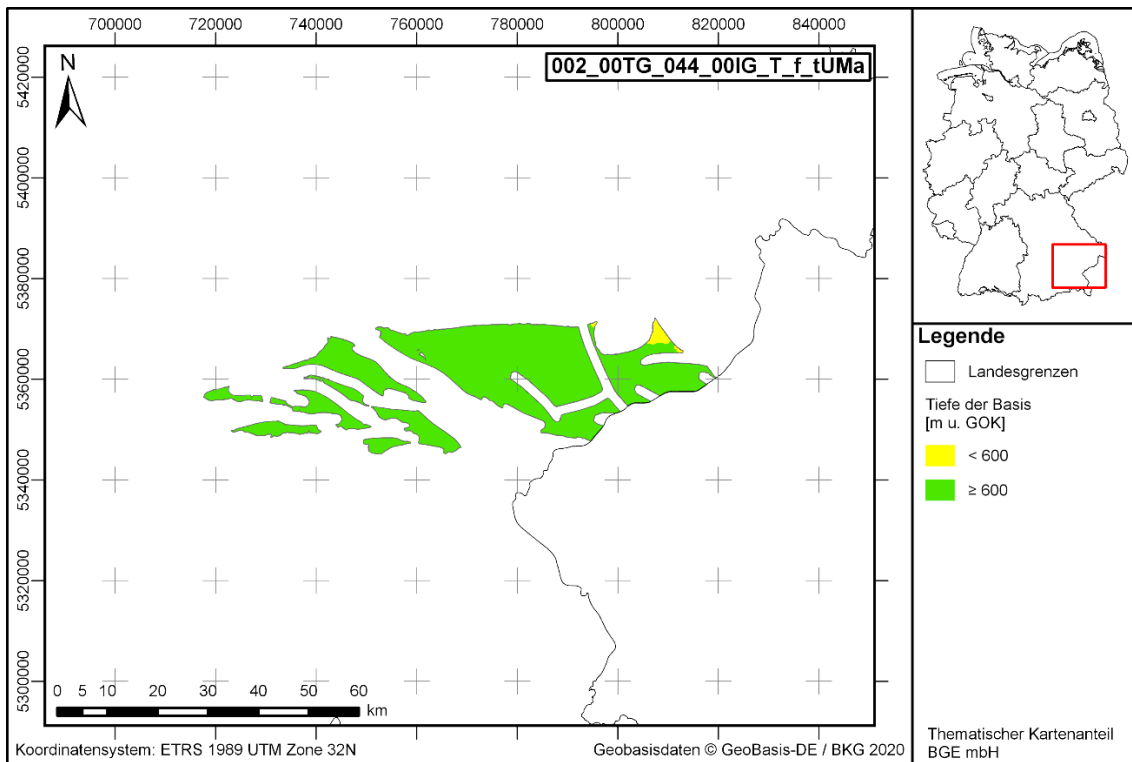
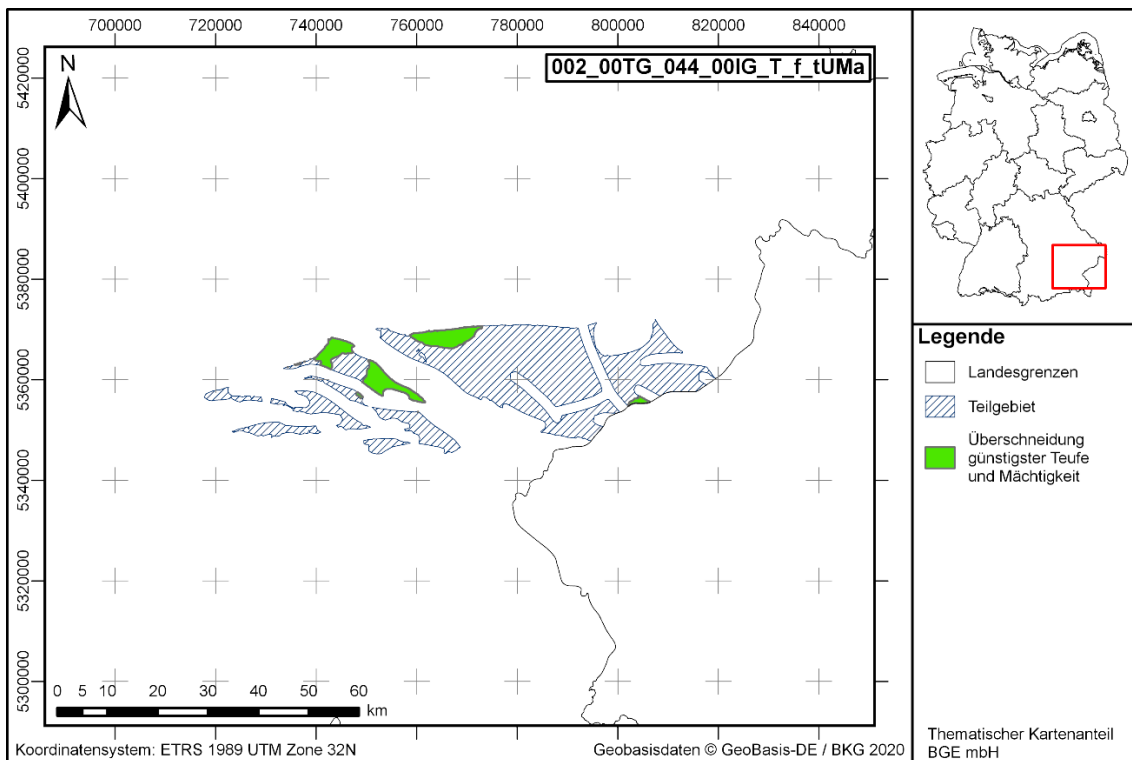


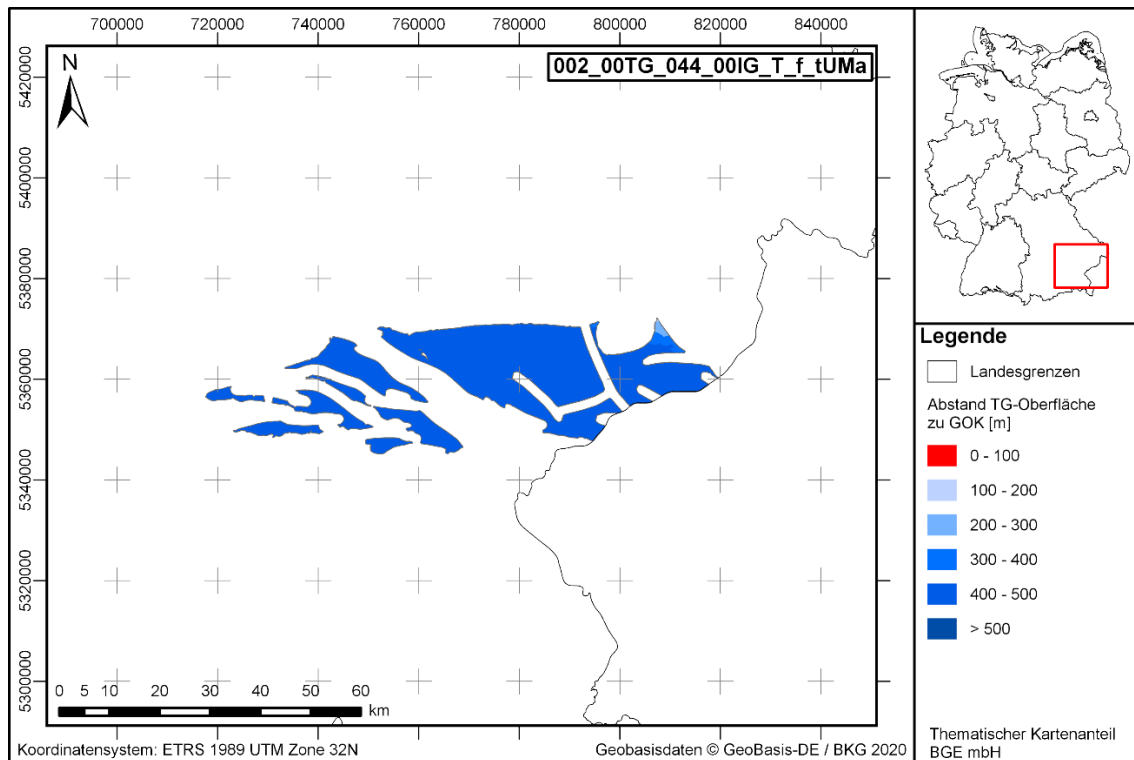
Abbildung 6: Darstellung der Mächtigkeit (Bewertung der Anlage 2 (zu § 24 Abs. 3) StandAG) für das Teilgebiet 002\_00TG\_044\_00IG\_T\_f\_tUMa



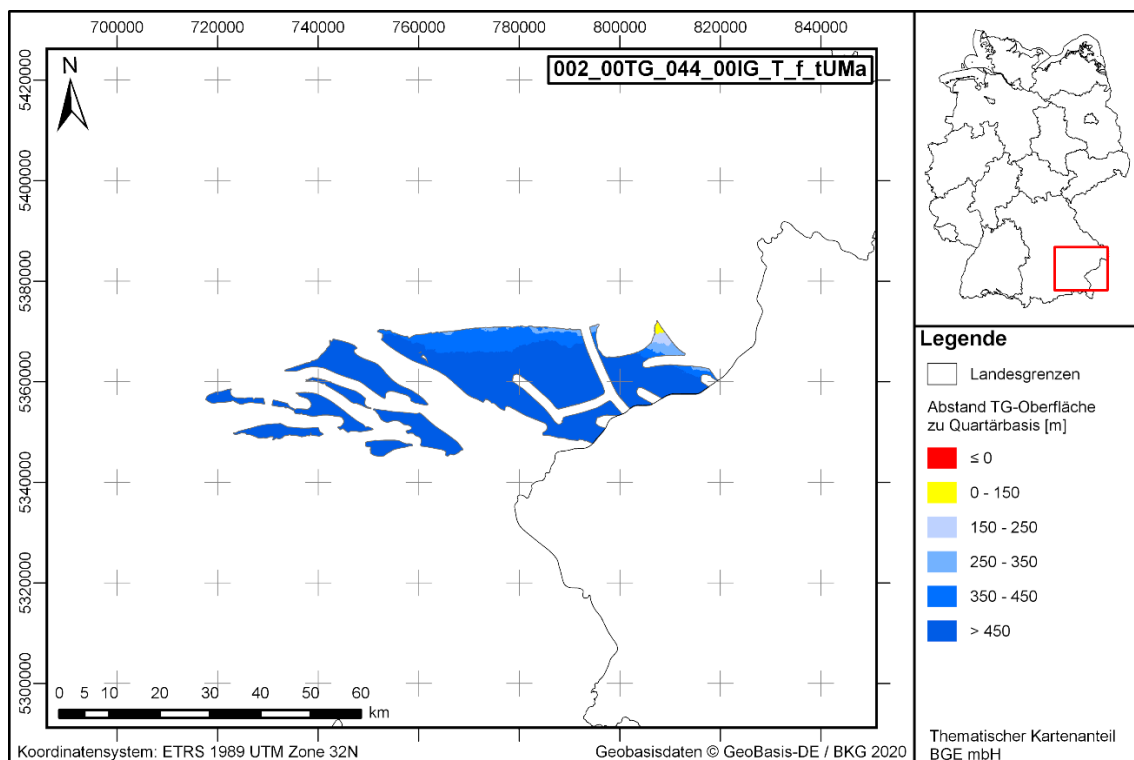
**Abbildung 7:** Darstellung der Tiefe der Basis (Bewertung der Anlage 2 (zu § 24 Abs. 3) StandAG) für das Teilgebiet 002\_00TG\_044\_00IG\_T\_f\_tUMa



**Abbildung 8:** Darstellung der Überschneidung für das Teilgebiet 002\_00TG\_044\_00IG\_T\_f\_tUMa



**Abbildung 9:** Darstellung des Abstands zur Geländeoberkante (Bewertung der Anlage 11 (zu § 24 Abs. 5) StandAG) für das Teilgebiet 002\_00TG\_044\_00IG\_T\_f\_tUMa



**Abbildung 10:** Darstellung des Abstands zur Quartärbasis (Bewertung der Anlage 11 (zu § 24 Abs. 5) StandAG) für das Teilgebiet 002\_00TG\_044\_00IG\_T\_f\_tUMa



### 4.3 Teilgebiet 003\_00TG\_046\_00IG\_T\_f\_tUMj

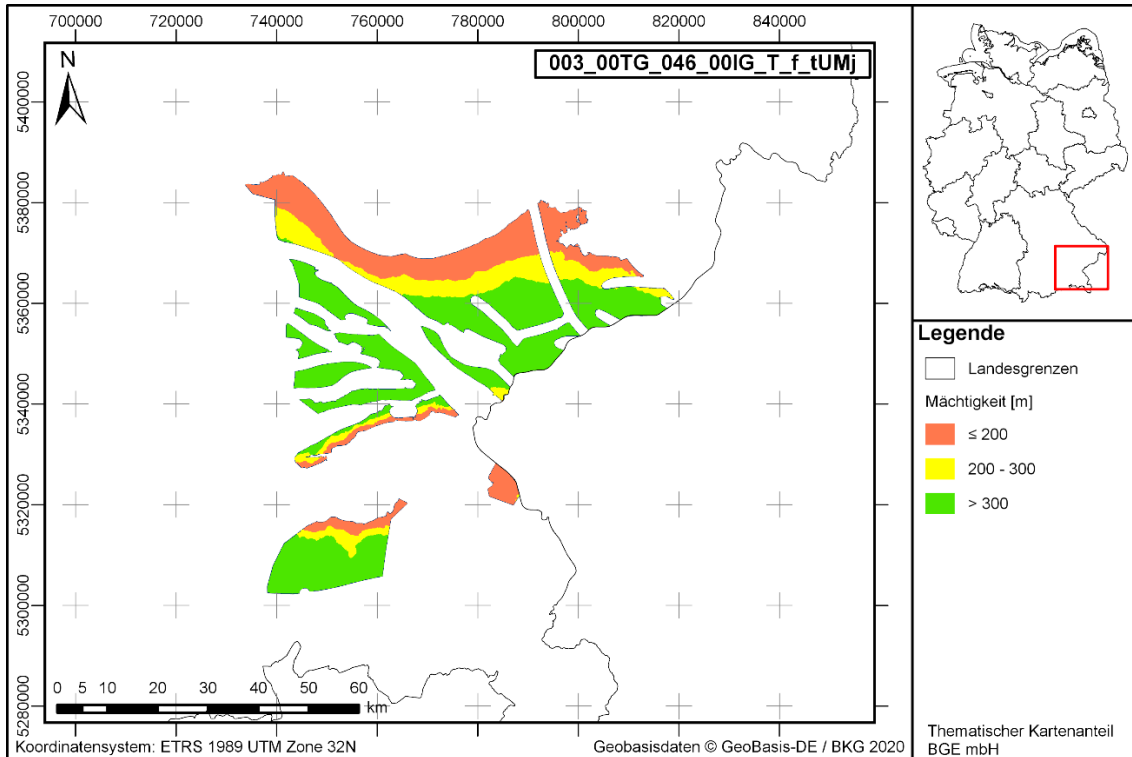
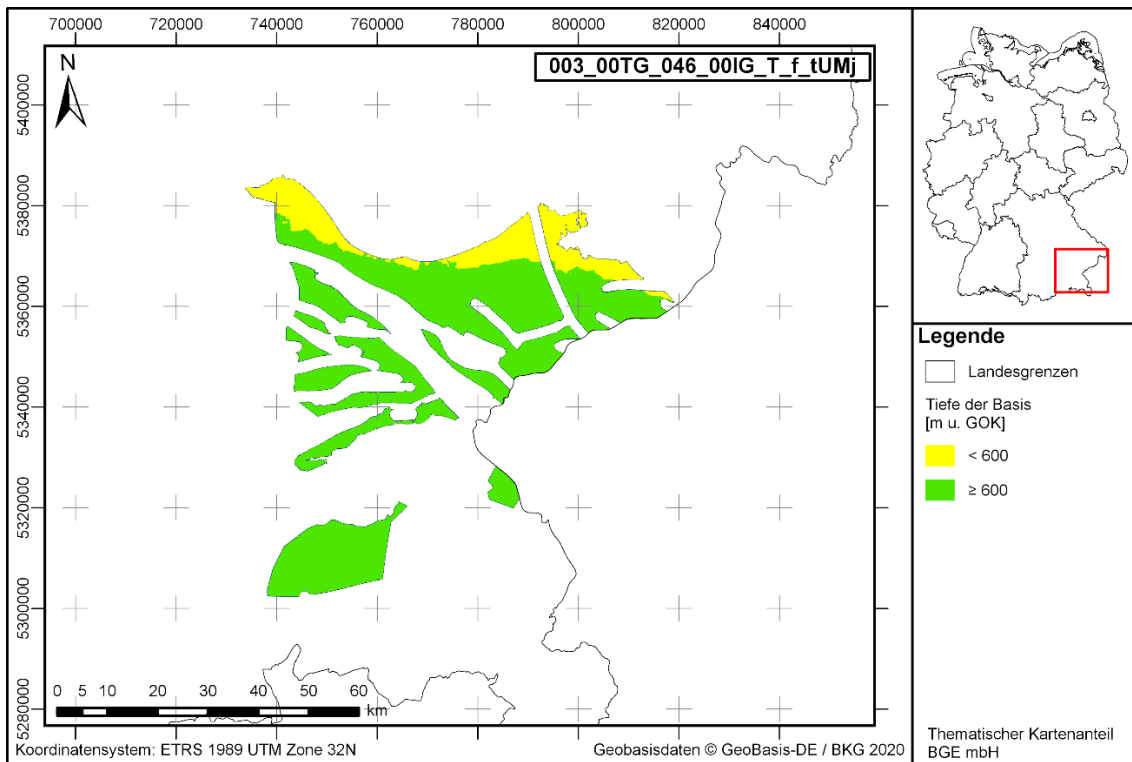
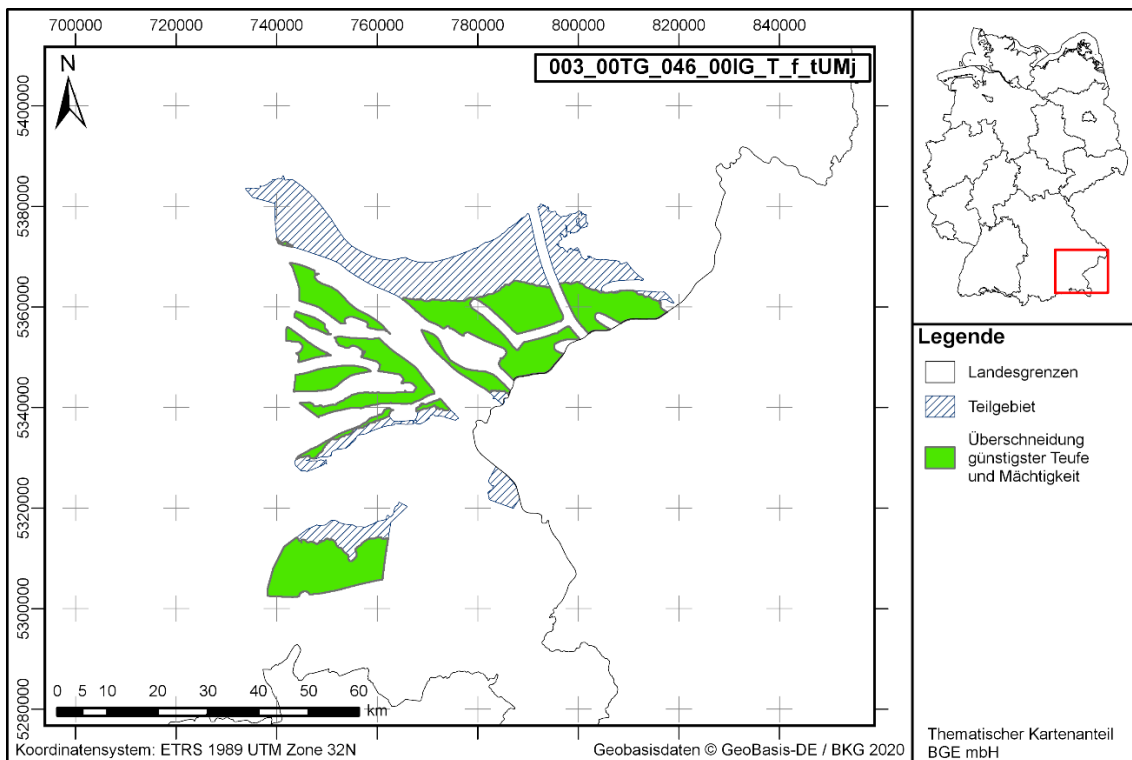


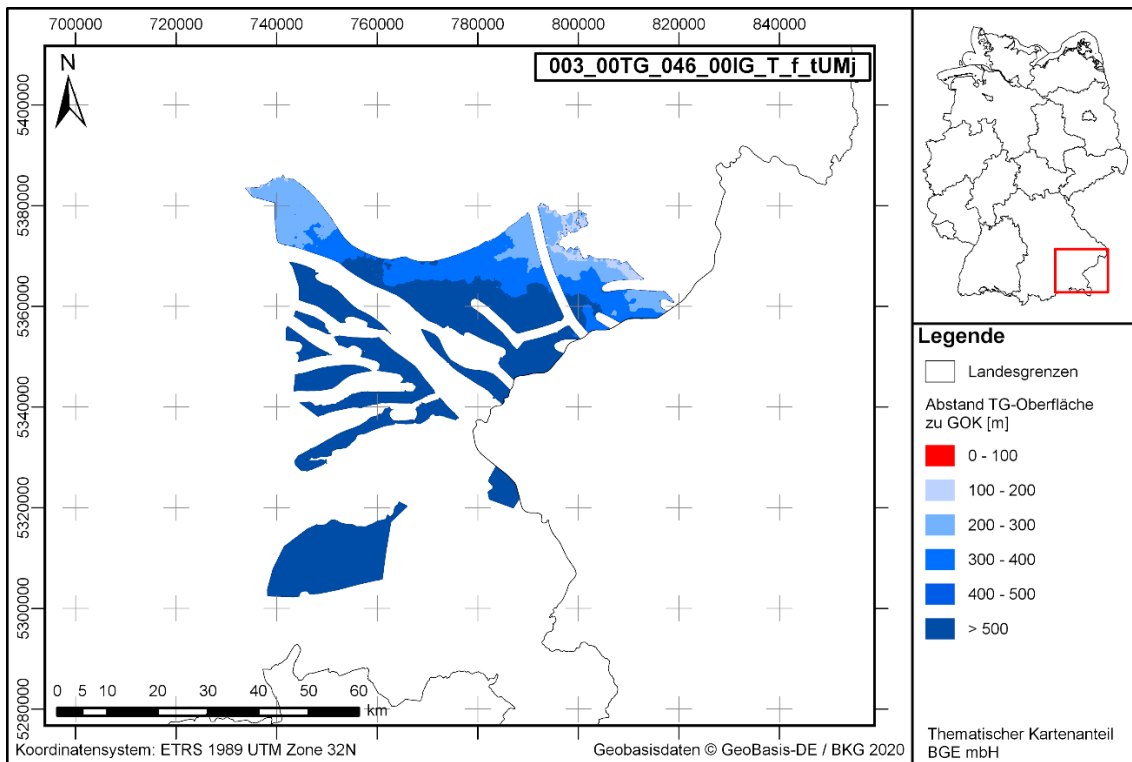
Abbildung 11: Darstellung der Mächtigkeit (Bewertung der Anlage 2 (zu § 24 Abs. 3) StandAG) für das Teilgebiet 003\_00TG\_046\_00IG\_T\_f\_tUMj



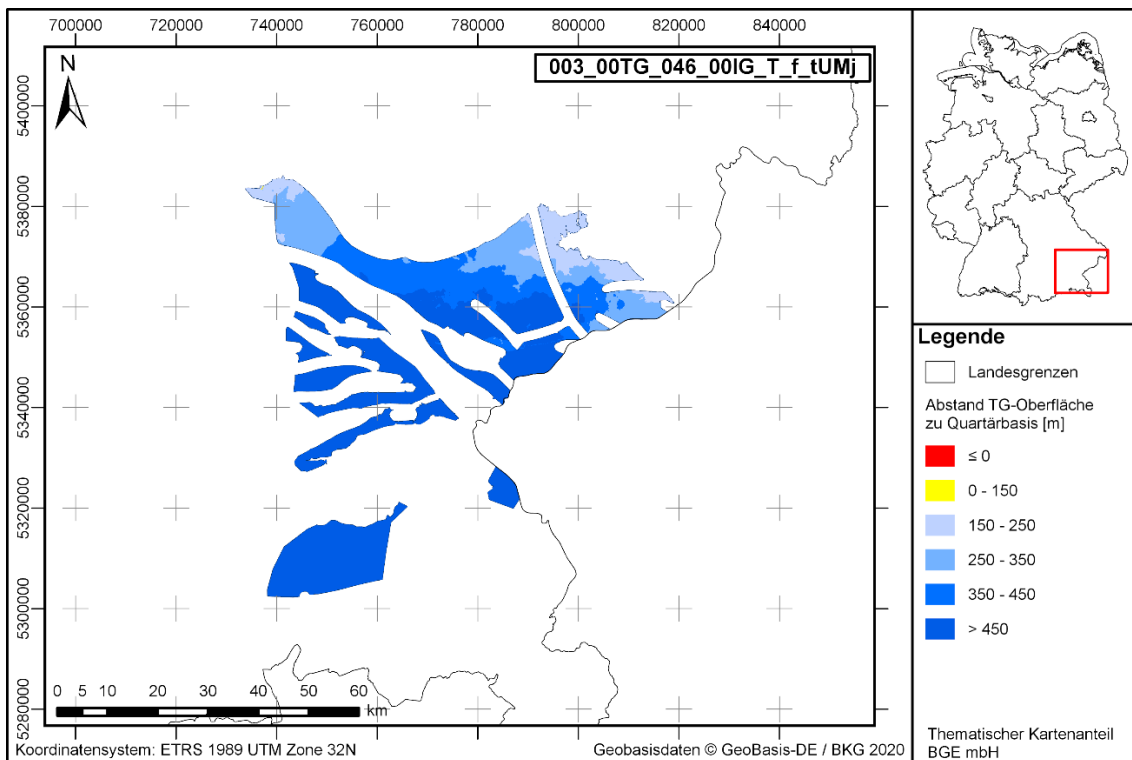
**Abbildung 12:** Darstellung der Tiefe der Basis (Bewertung der Anlage 2 (zu § 24 Abs. 3) StandAG) für das Teilgebiet 003\_00TG\_046\_00IG\_T\_f\_tUMj



**Abbildung 13:** Darstellung der Überschneidung für das Teilgebiet 003\_00TG\_046\_00IG\_T\_f\_tUMj



**Abbildung 14:** Darstellung des Abstands zur Geländeoberkante (Bewertung der Anlage 11 (zu § 24 Abs. 5) StandAG) für das Teilgebiet 003\_00TG\_046\_00IG\_T\_f\_tUMj



**Abbildung 15:** Darstellung des Abstands zur Quartärbasis (Bewertung der Anlage 11 (zu § 24 Abs. 5) StandAG) für das Teilgebiet 003\_00TG\_046\_00IG\_T\_f\_tUMj

#### 4.4 Teilgebiet 004\_00TG\_053\_00IG\_T\_f\_tpg

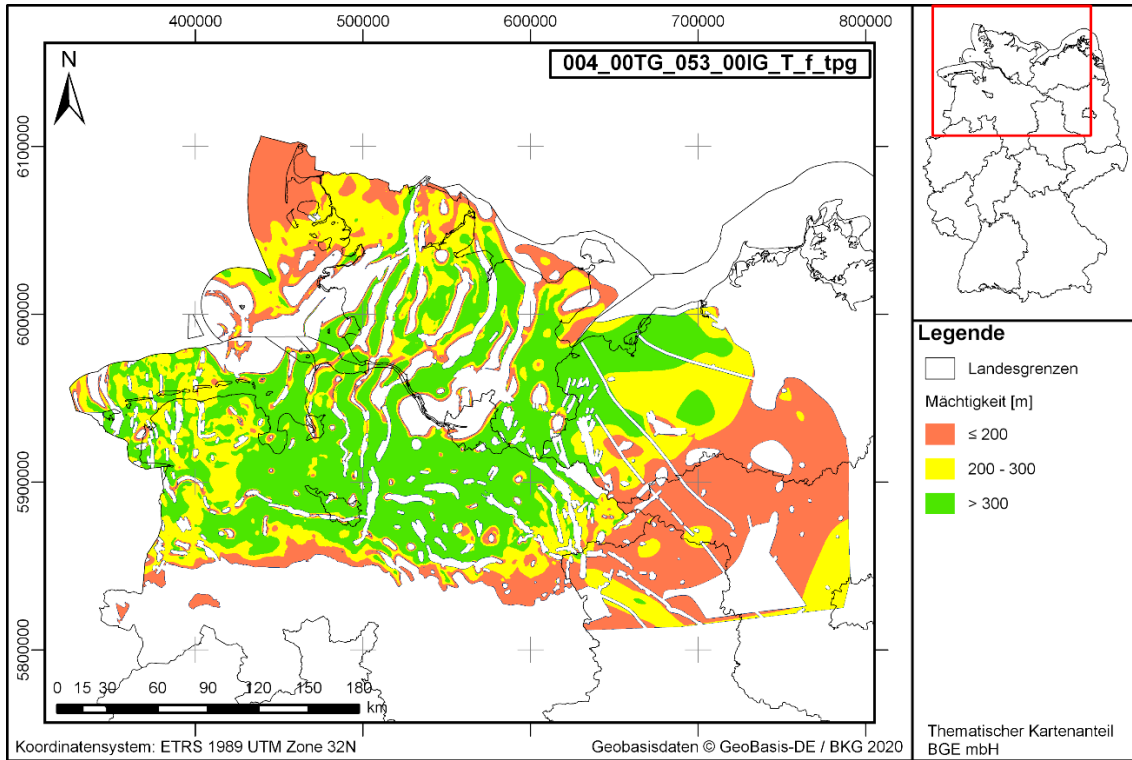


Abbildung 16: Darstellung der Mächtigkeit (Bewertung der Anlage 2 (zu § 24 Abs. 3) StandAG) für das Teilgebiet 004\_00TG\_053\_00IG\_T\_f\_tpg

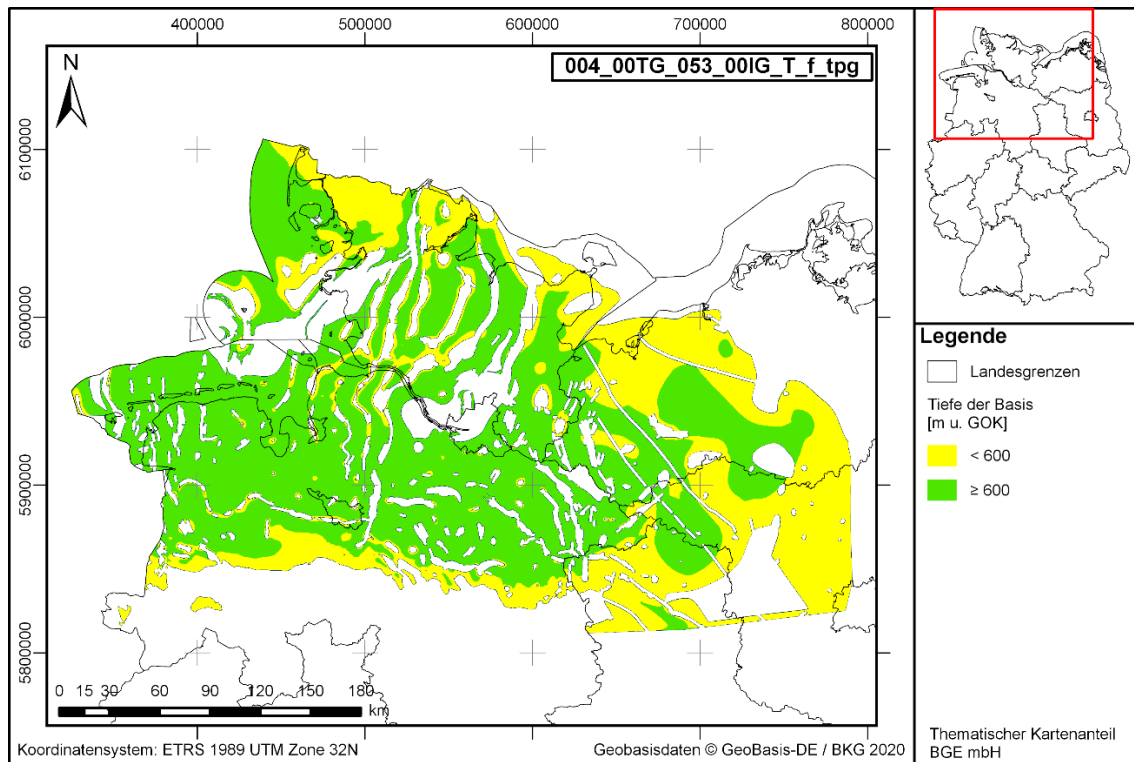


Abbildung 17: Darstellung der Tiefe der Basis (Bewertung der Anlage 2 (zu § 24 Abs. 3) StandAG) für das Teilgebiet 004\_00TG\_053\_00IG\_T\_f\_tpg

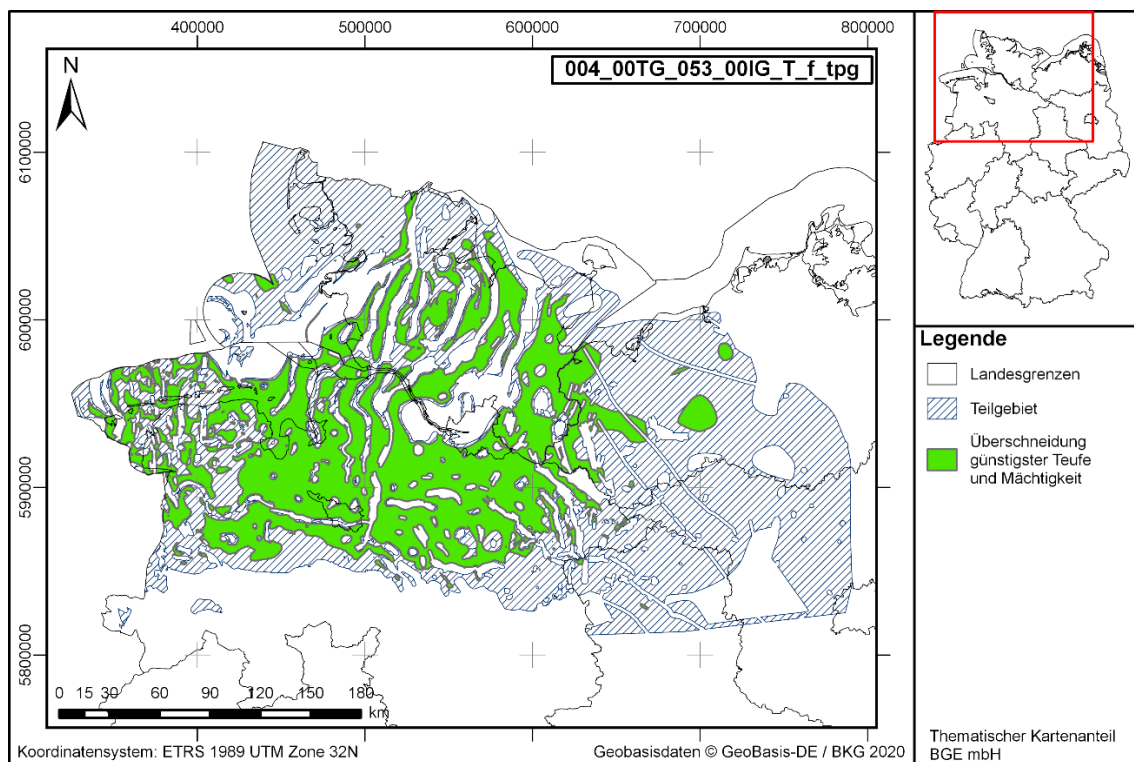


Abbildung 18: Darstellung der Überschneidung für das Teilgebiet 004\_00TG\_053\_00IG\_T\_f\_tpg

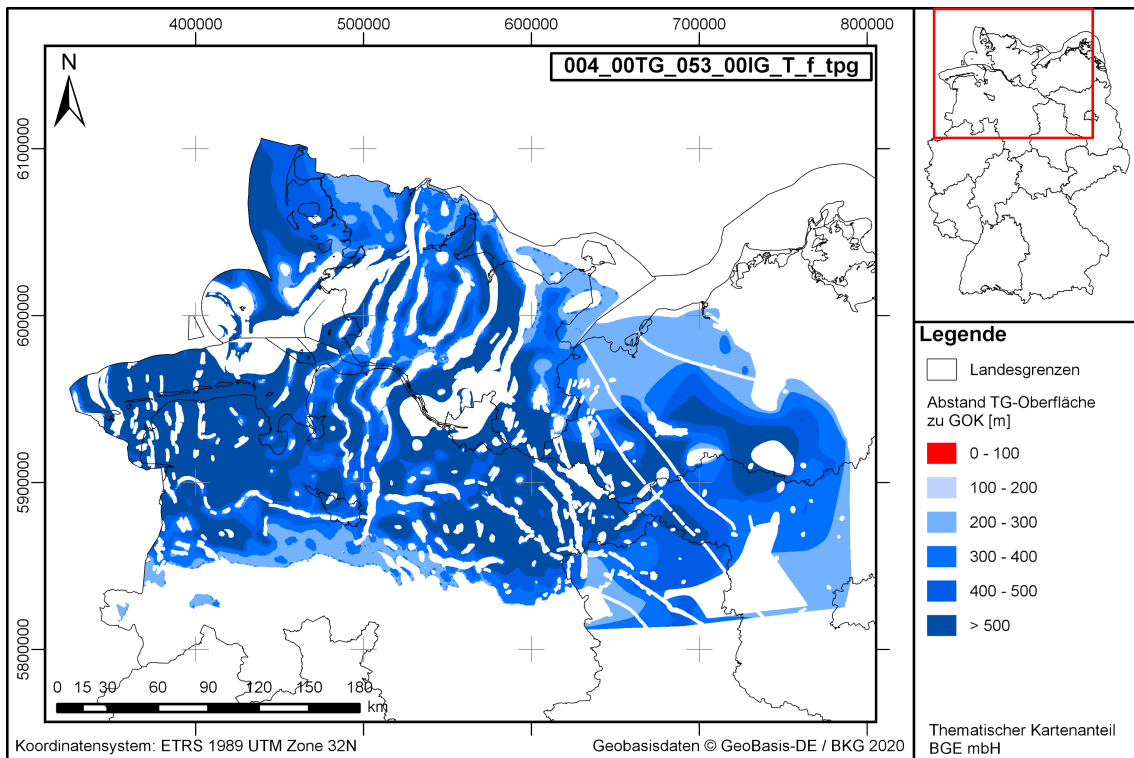


Abbildung 19: Darstellung des Abstands zur Geländeoberkante (Bewertung der Anlage 11 (zu § 24 Abs. 5) StandAG) für das Teilgebiet 004\_00TG\_053\_00IG\_T\_f\_tpg

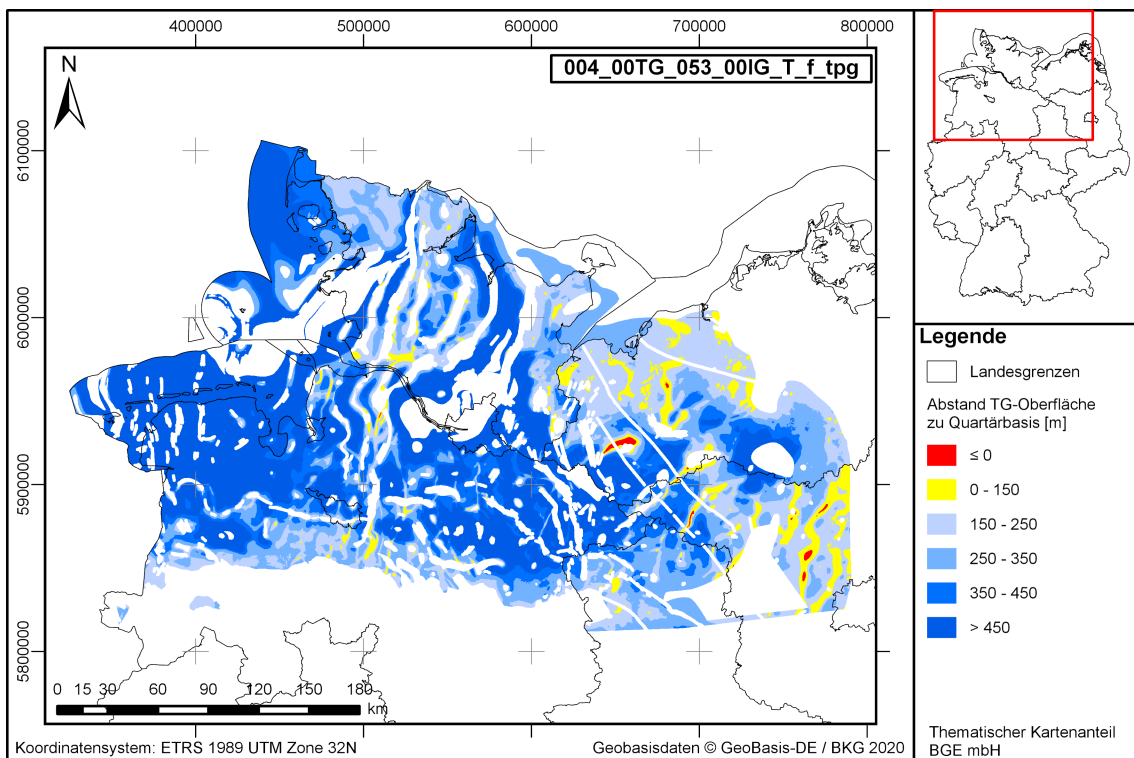


Abbildung 20: Darstellung des Abstands zur Quartärbasis (Bewertung der Anlage 11 (zu § 24 Abs. 5) StandAG) für das Teilgebiet 004\_00TG\_053\_00IG\_T\_f\_tpg

#### 4.5 Teilgebiet 005\_00TG\_055\_00IG\_T\_f\_jm

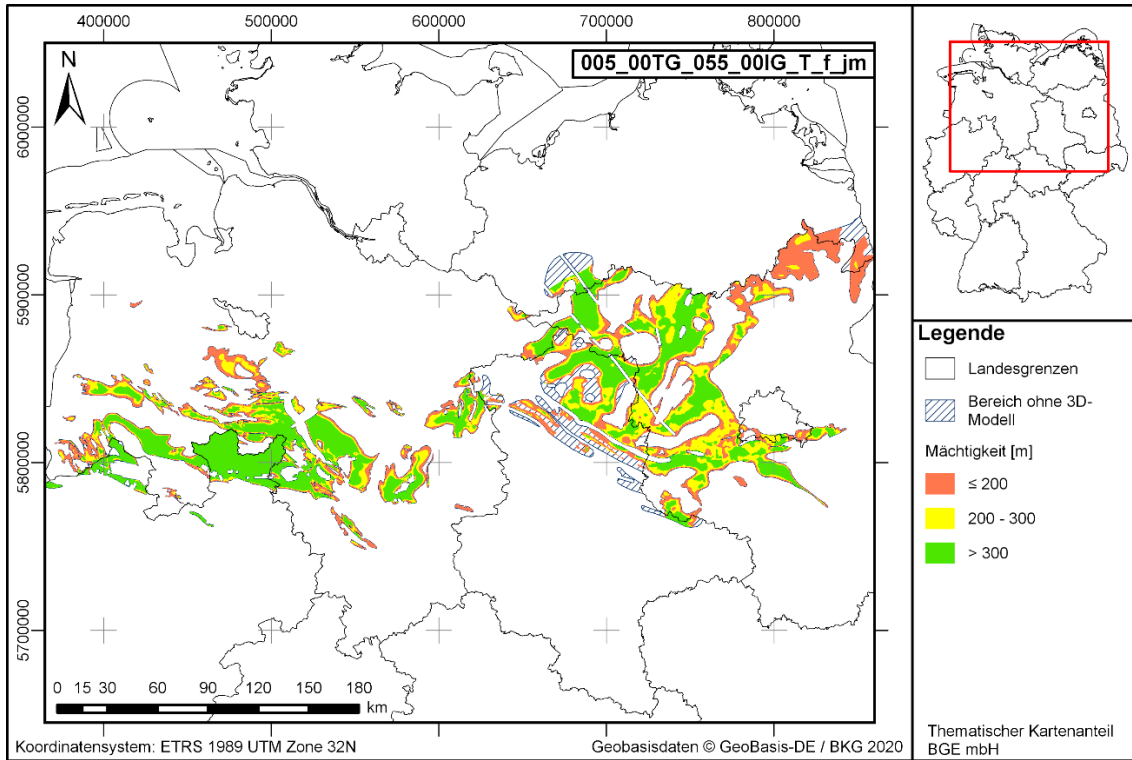
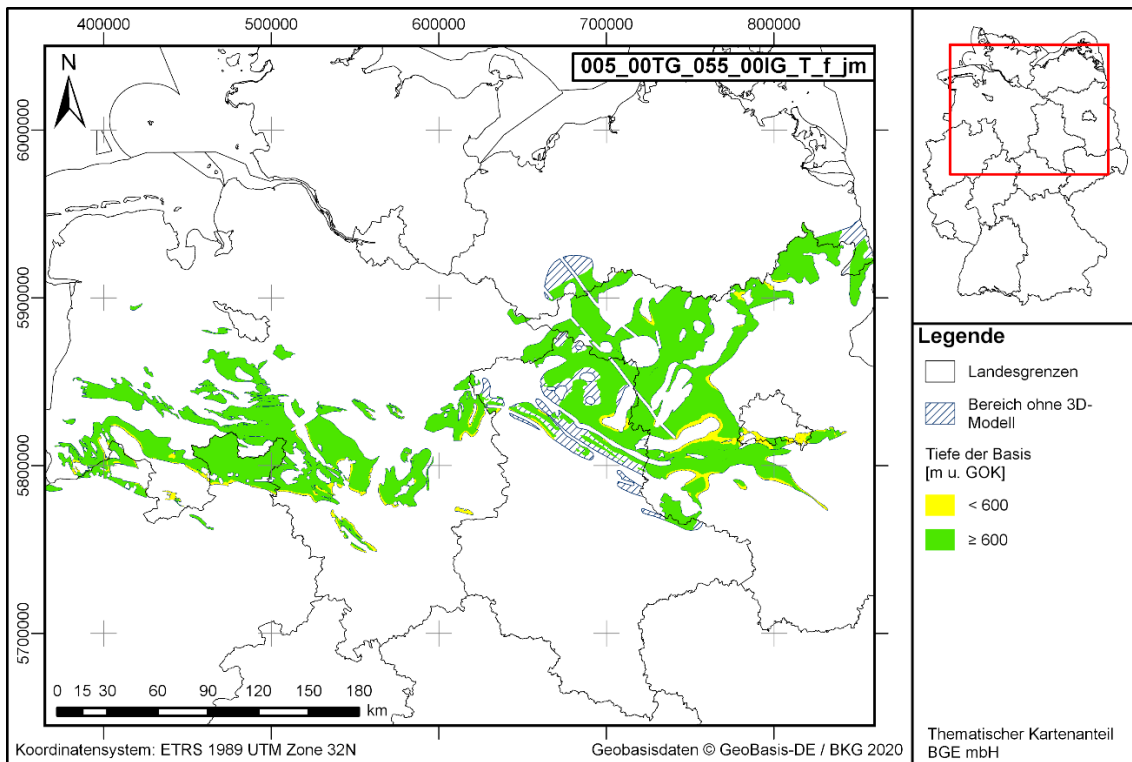
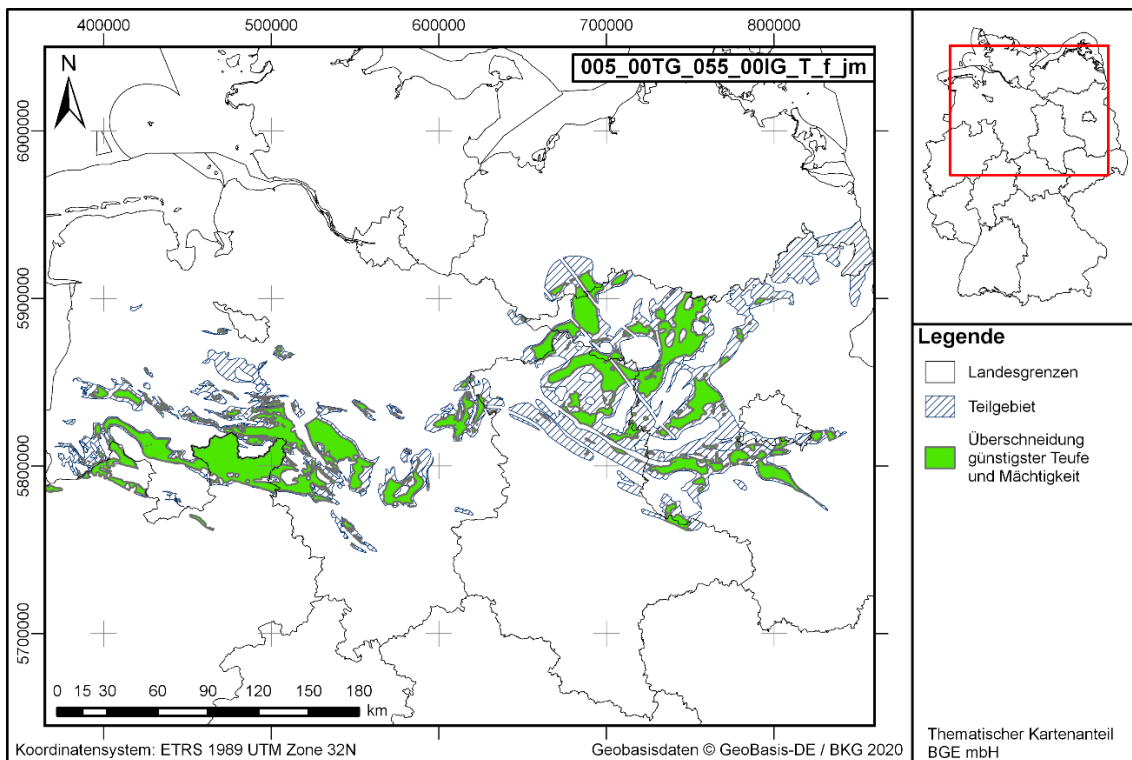


Abbildung 21: Darstellung der Mächtigkeit (Bewertung der Anlage 2 (zu § 24 Abs. 3) StandAG) für das Teilgebiet 005\_00TG\_055\_00IG\_T\_f\_jm

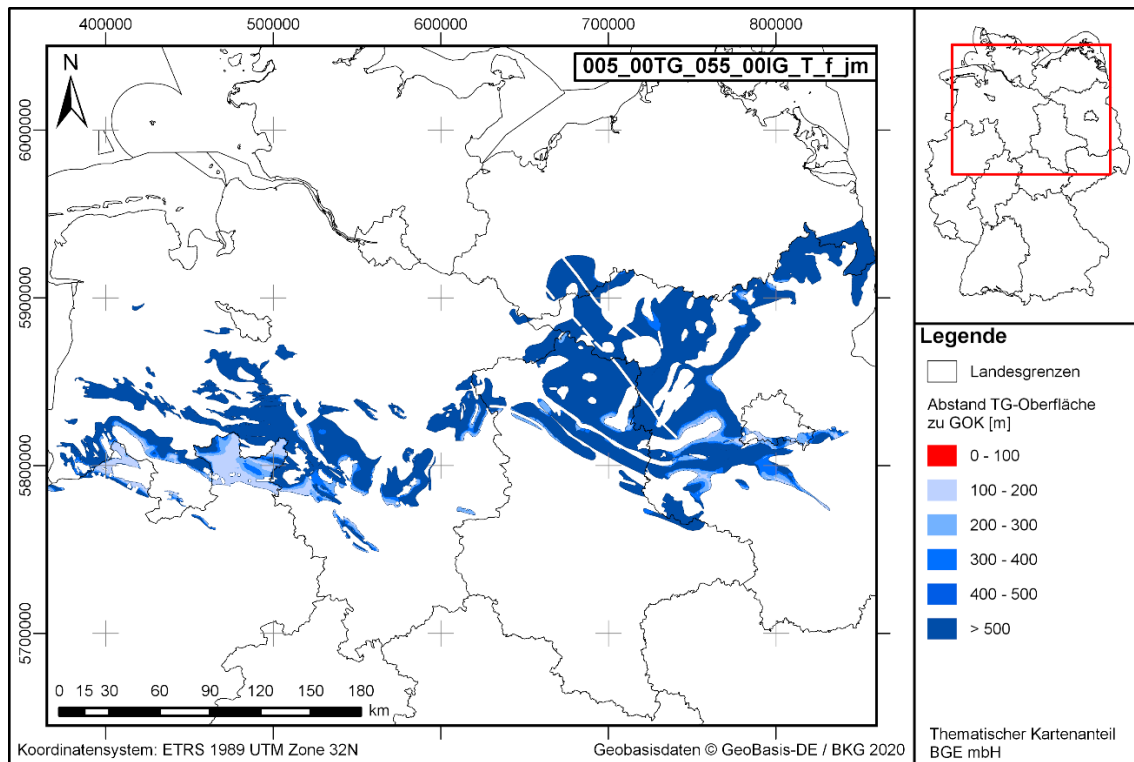


**Abbildung 22:** Darstellung der Tiefe der Basis (Bewertung der Anlage 2 (zu § 24 Abs. 3) StandAG) für das Teilgebiet 005\_00TG\_055\_00IG\_T\_f\_jm

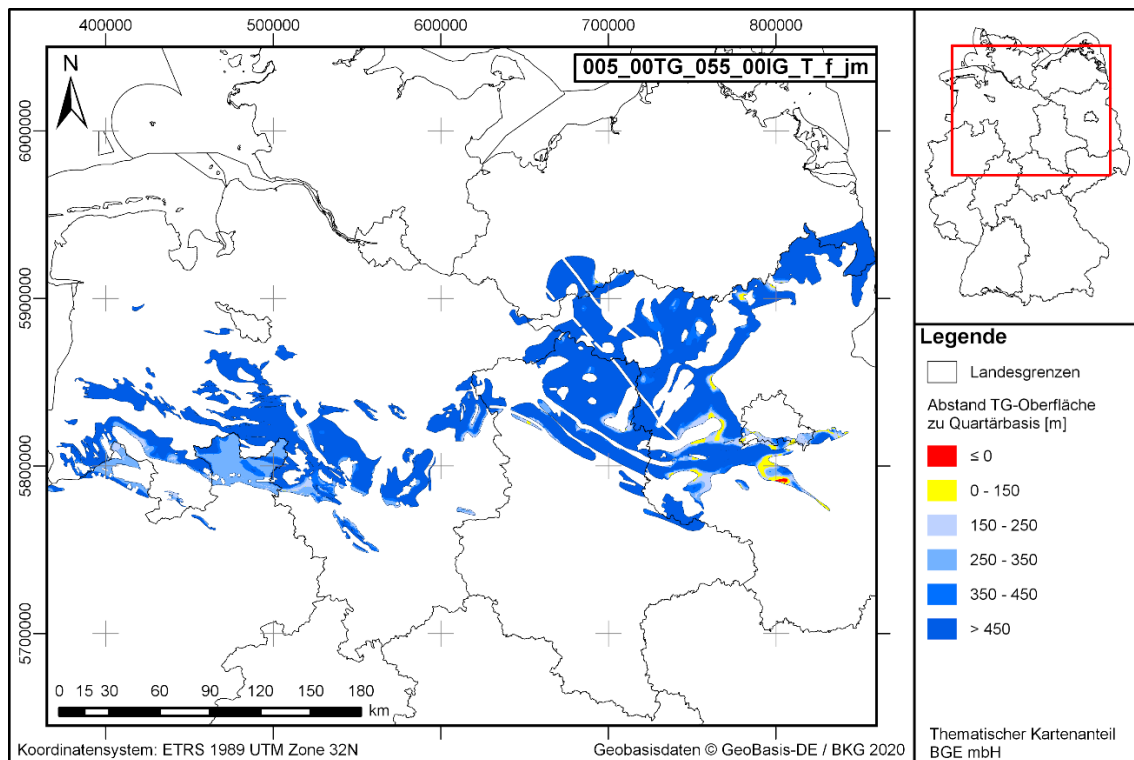


**Abbildung 23:** Darstellung der Überschneidung für das Teilgebiet 005\_00TG\_055\_00IG\_T\_f\_jm





**Abbildung 24:** Darstellung des Abstands zur Geländeoberkante (Bewertung der Anlage 11 (zu § 24 Abs. 5) StandAG) für das Teilgebiet 005\_00TG\_055\_00IG\_T\_f\_jm



**Abbildung 25:** Darstellung des Abstands zur Quartärbasis (Bewertung der Anlage 11 (zu § 24 Abs. 5) StandAG) für das Teilgebiet 005\_00TG\_055\_00IG\_T\_f\_jm

#### 4.6 Teilgebiet 006\_00TG\_188\_00IG\_T\_f\_ju

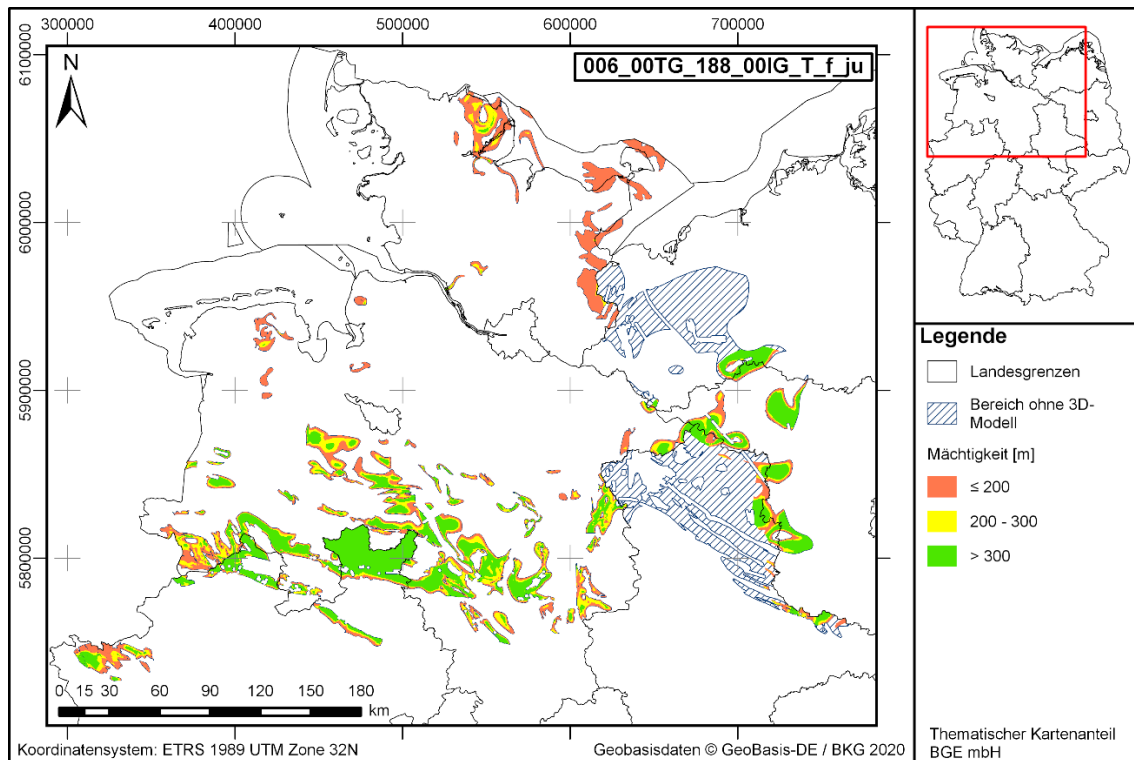


Abbildung 26: Darstellung der Mächtigkeit (Bewertung der Anlage 2 (zu § 24 Abs. 3) StandAG) für das Teilgebiet 006\_00TG\_188\_00IG\_T\_f\_ju

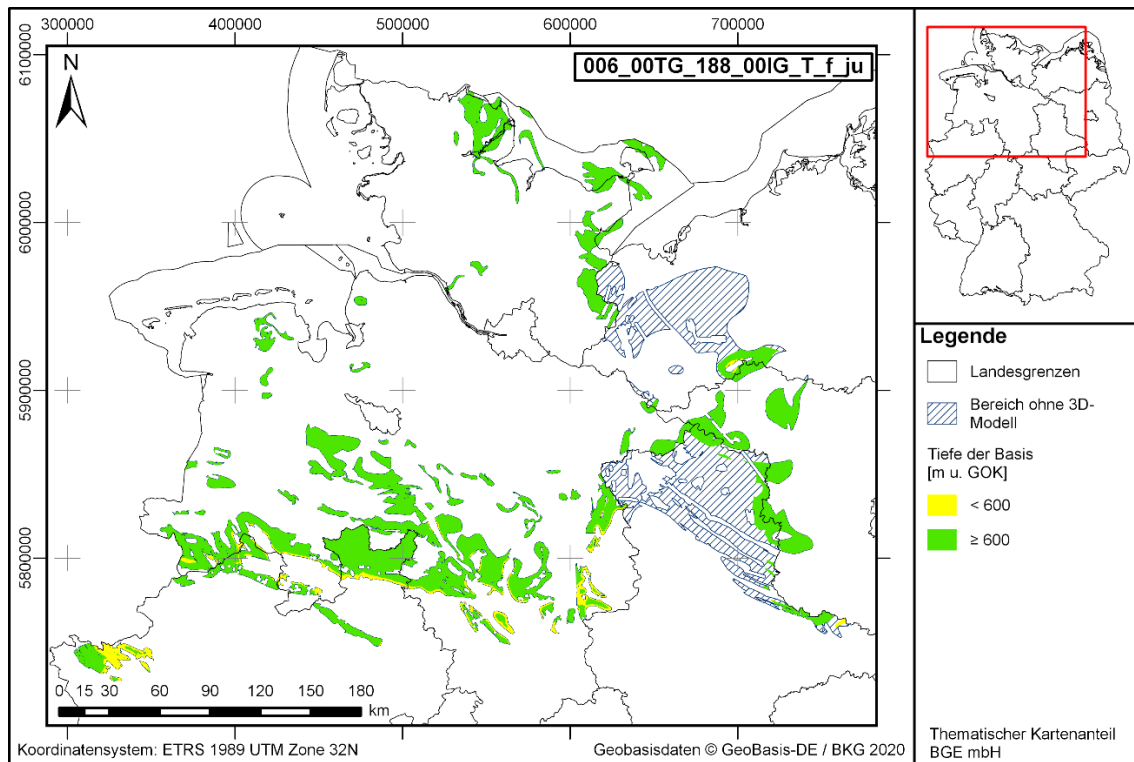


Abbildung 27: Darstellung der Tiefe der Basis (Bewertung der Anlage 2 (zu § 24 Abs. 3) StandAG) für das Teilgebiet 006\_00TG\_188\_00IG\_T\_f\_ju

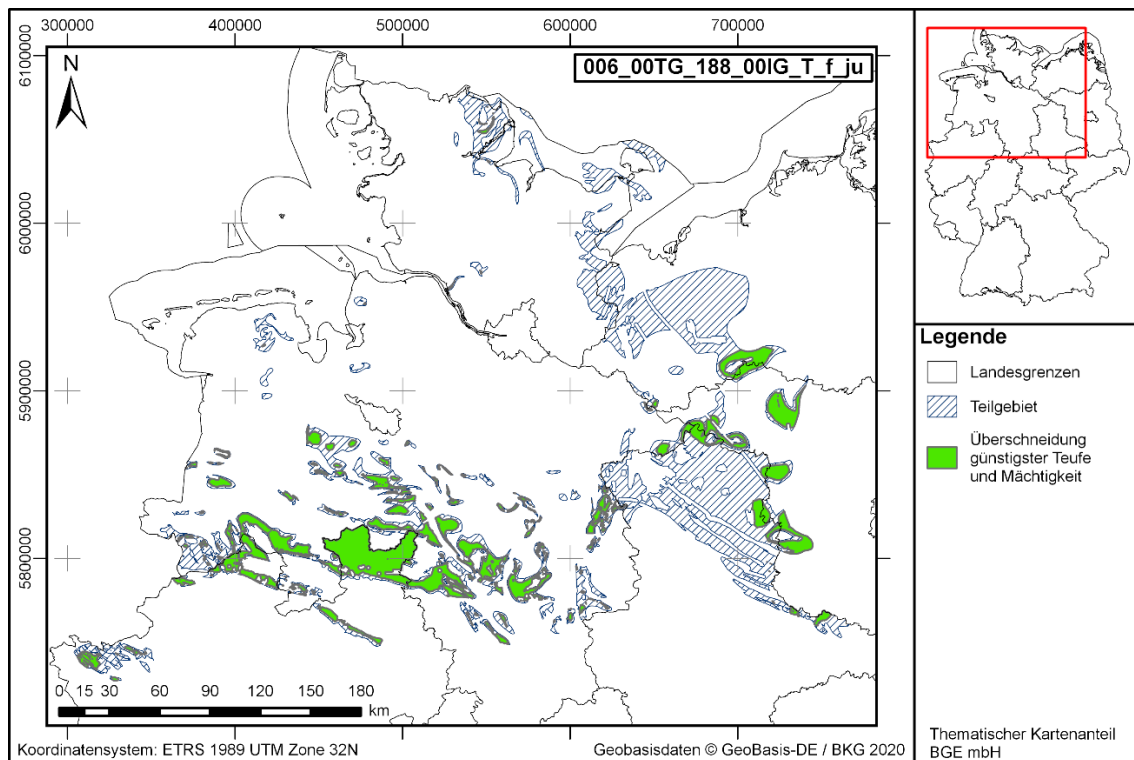
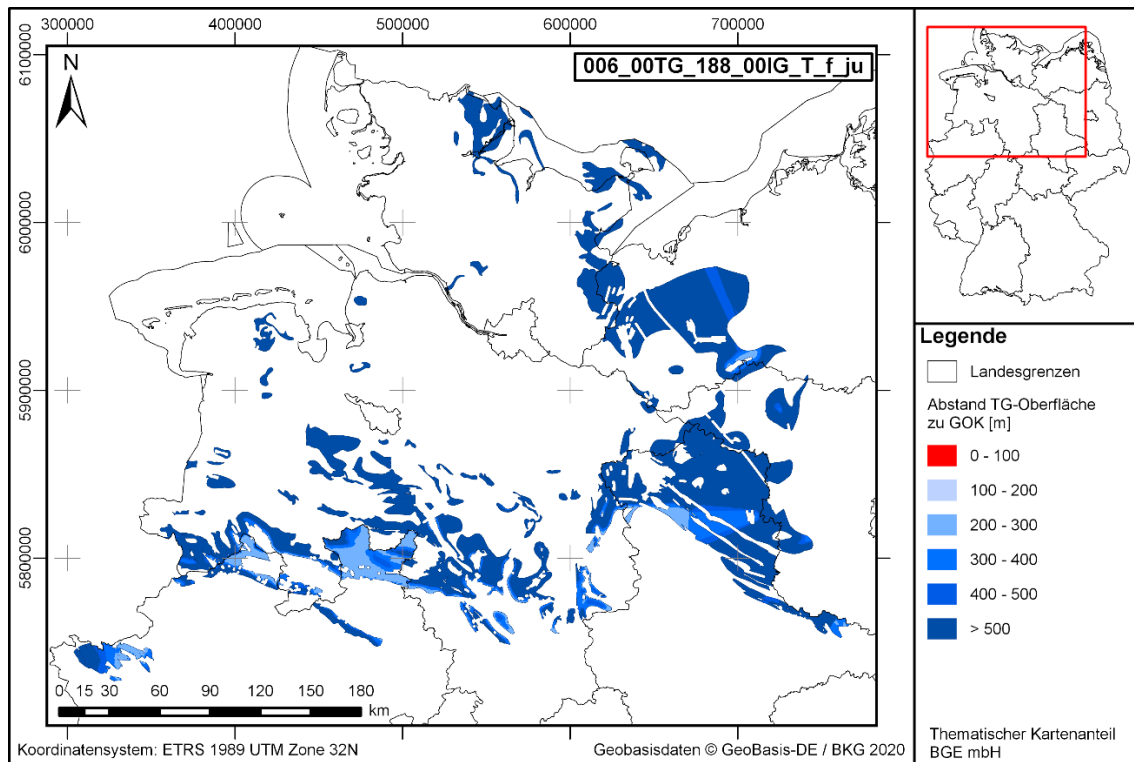
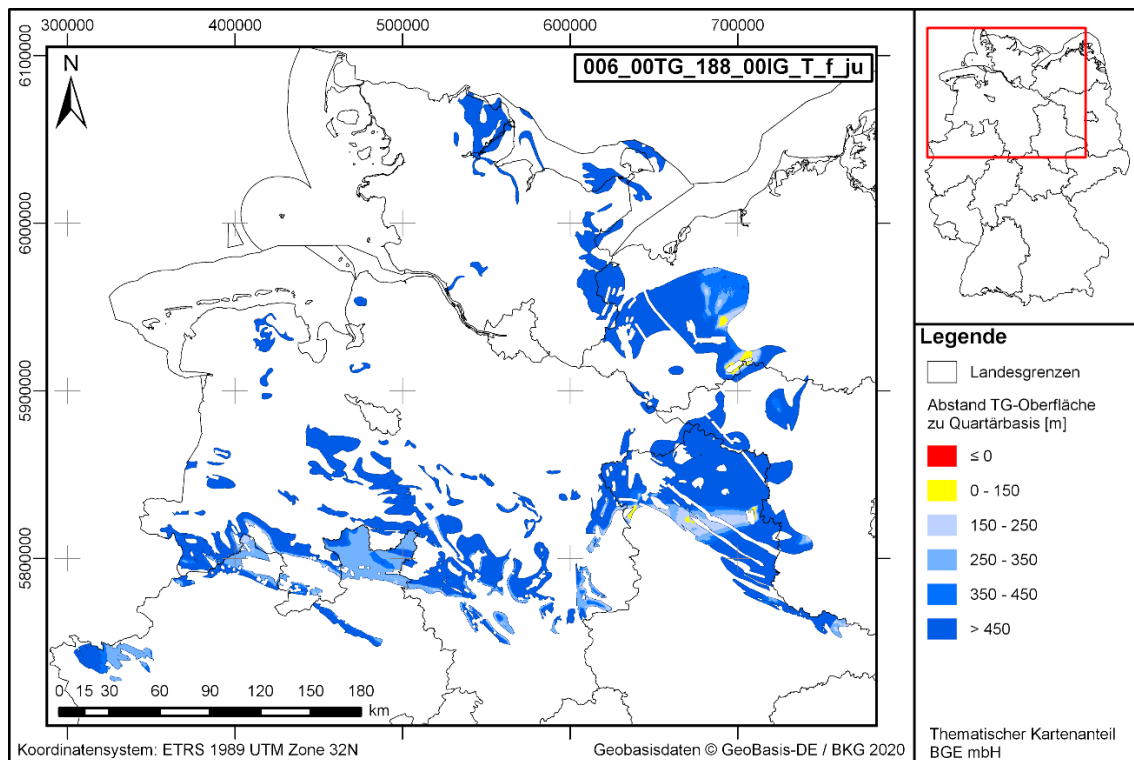


Abbildung 28: Darstellung der Überschneidung für das Teilgebiet 006\_00TG\_188\_00IG\_T\_f\_ju



**Abbildung 29:** Darstellung des Abstands zur Geländeoberkante (Bewertung der Anlage 11 (zu § 24 Abs. 5) StandAG) für das Teilgebiet 006\_00TG\_188\_00IG\_T\_f\_ju



**Abbildung 30:** Darstellung des Abstands zur Quartärbasis (Bewertung der Anlage 11 (zu § 24 Abs. 5) StandAG) für das Teilgebiet 006\_00TG\_188\_00IG\_T\_f\_ju

#### 4.7 Teilgebiet 007\_00TG\_202\_02IG\_T\_f\_kru

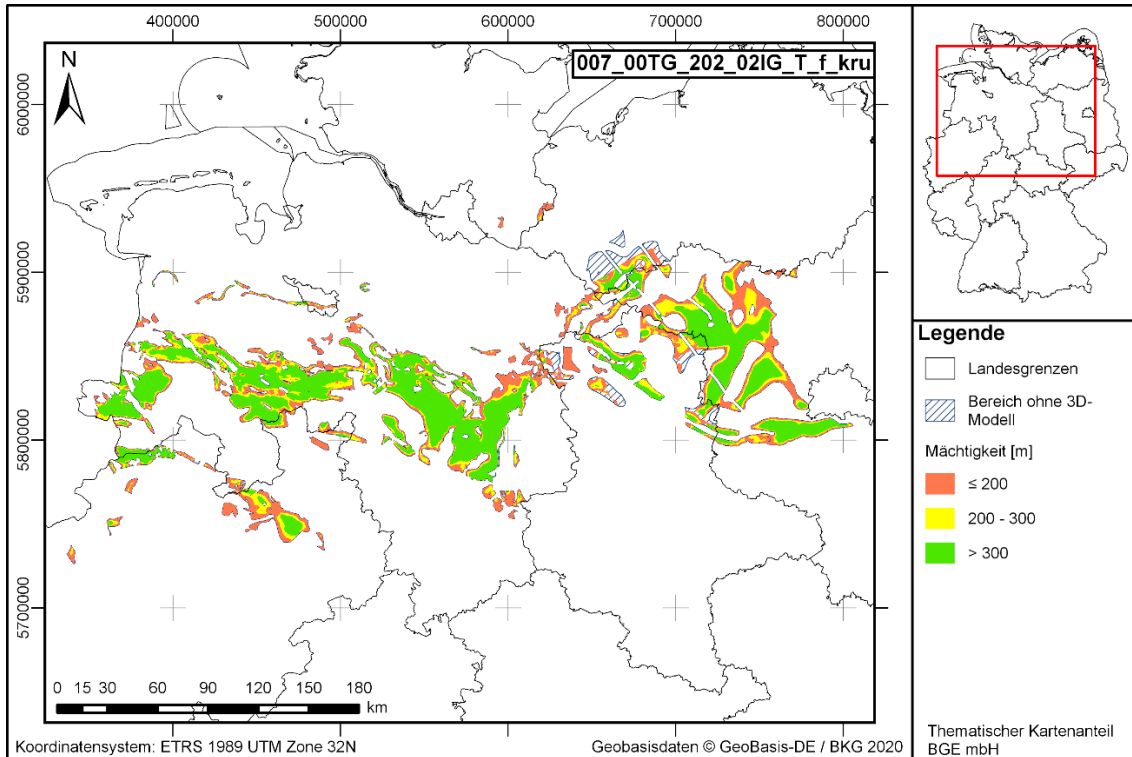
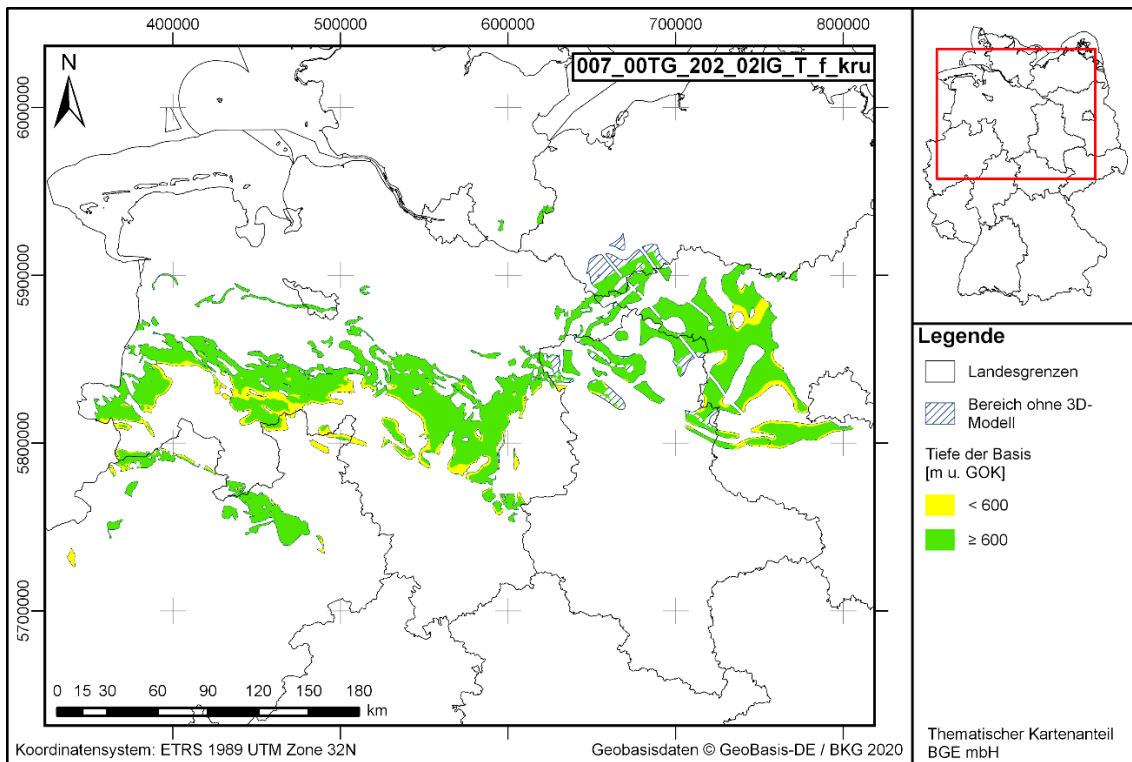
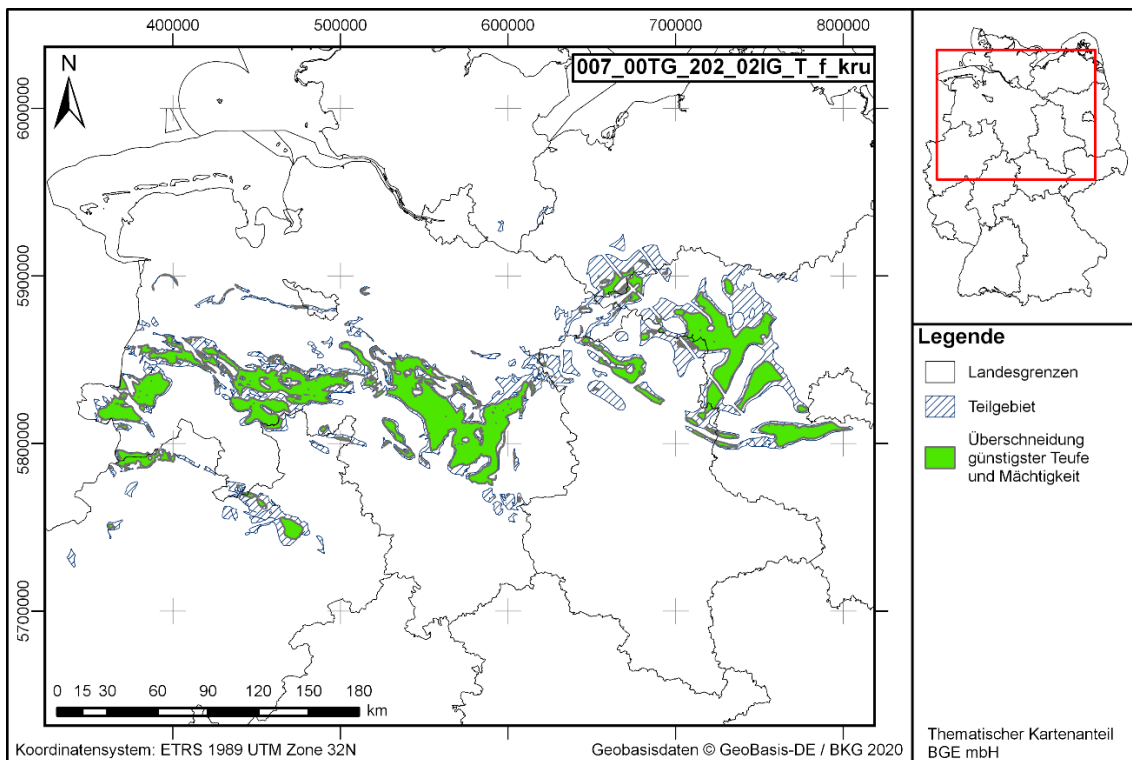


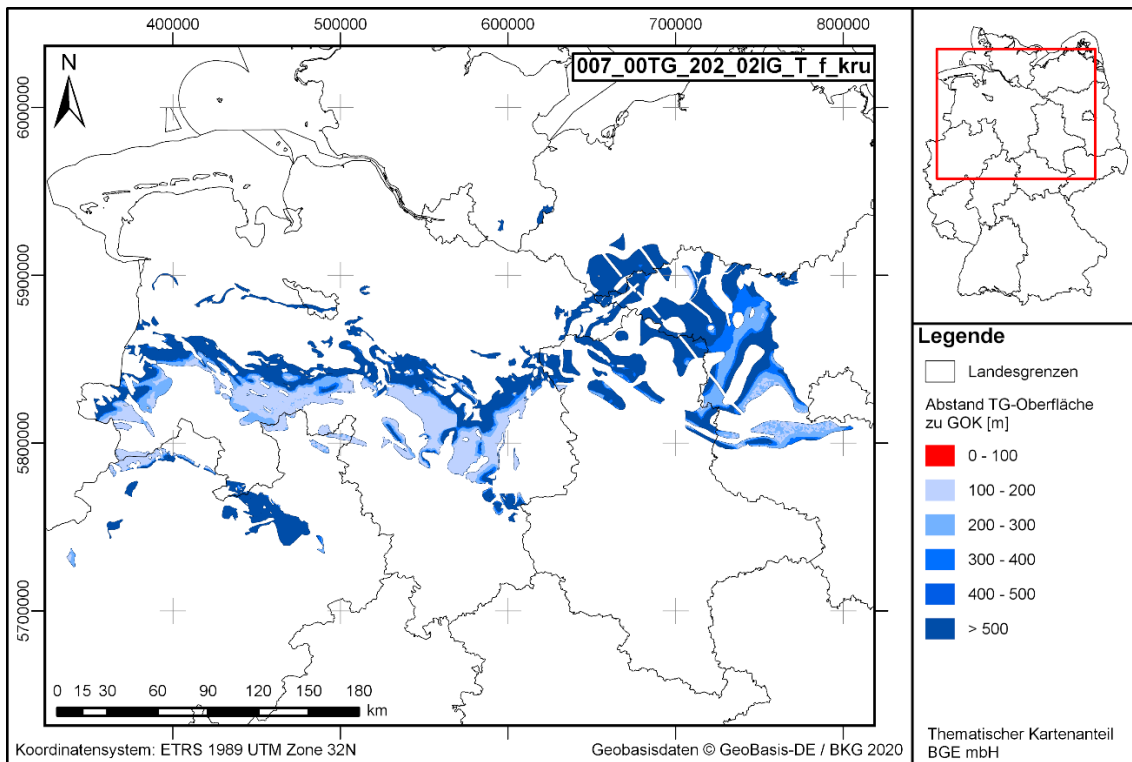
Abbildung 31: Darstellung der Mächtigkeit (Bewertung der Anlage 2 (zu § 24 Abs. 3) StandAG) für das Teilgebiet 007\_00TG\_202\_02IG\_T\_f\_kru



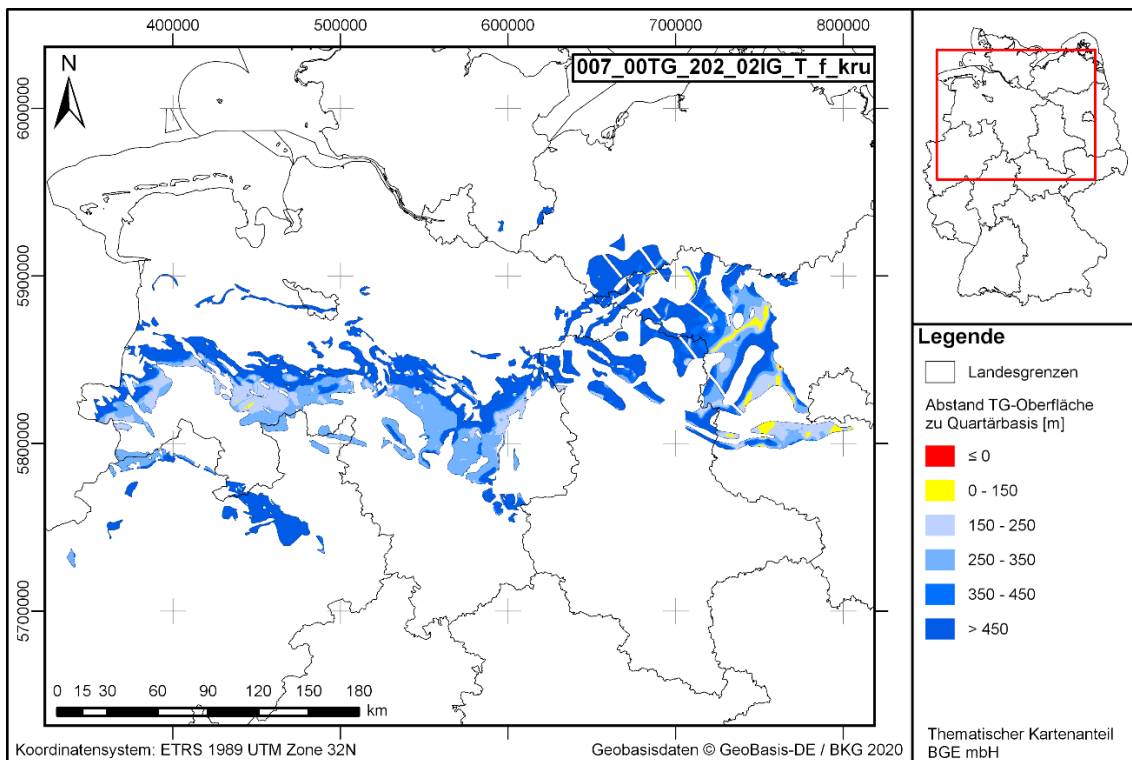
**Abbildung 32:** Darstellung der Tiefe der Basis (Bewertung der Anlage 2 (zu § 24 Abs. 3) StandAG) für das Teilgebiet 007\_00TG\_202\_02IG\_T\_f\_kru



**Abbildung 33:** Darstellung der Überschneidung für das Teilgebiet 007\_00TG\_202\_02IG\_T\_f\_kru



**Abbildung 34:** Darstellung des Abstands zur Geländeoberkante (Bewertung der Anlage 11 (zu § 24 Abs. 5) StandAG) für das Teilgebiet 007\_00TG\_202\_02IG\_T\_f\_kru



**Abbildung 35:** Darstellung des Abstands zur Quartärbasis (Bewertung der Anlage 11 (zu § 24 Abs. 5) StandAG) für das Teilgebiet 007\_00TG\_202\_02IG\_T\_f\_kru

#### 4.8 Teilgebiet 008\_01TG\_204\_01IG\_T\_f\_kro

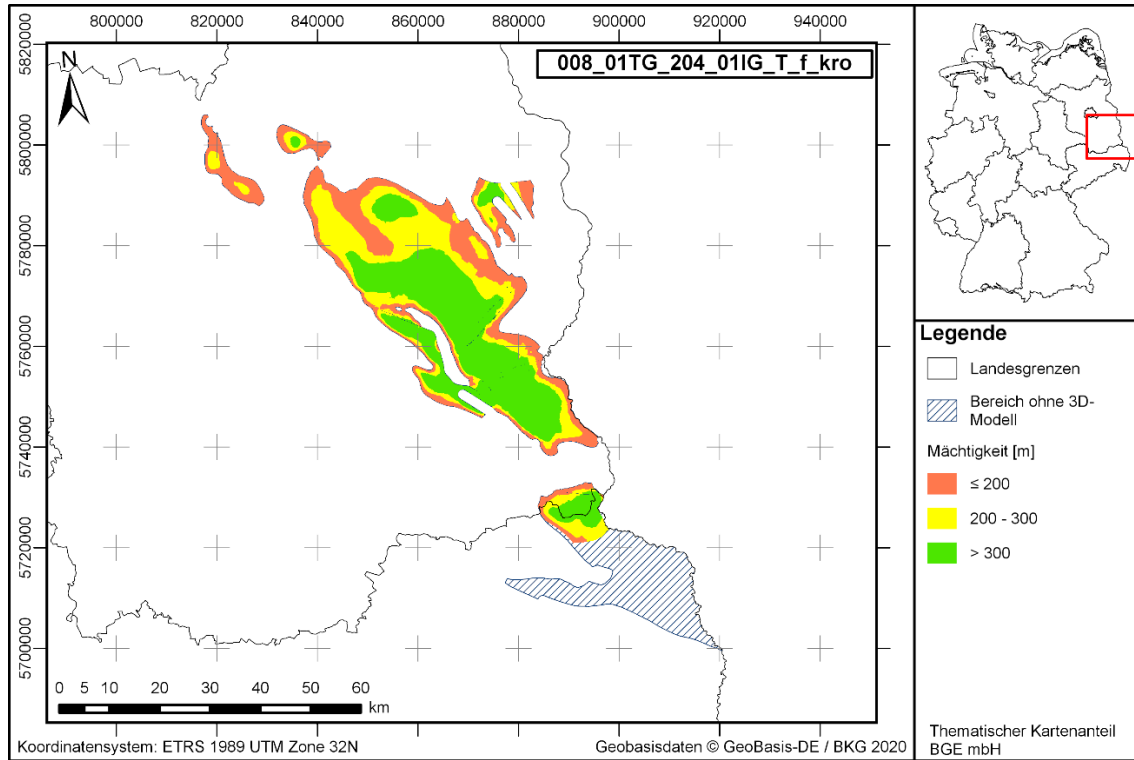
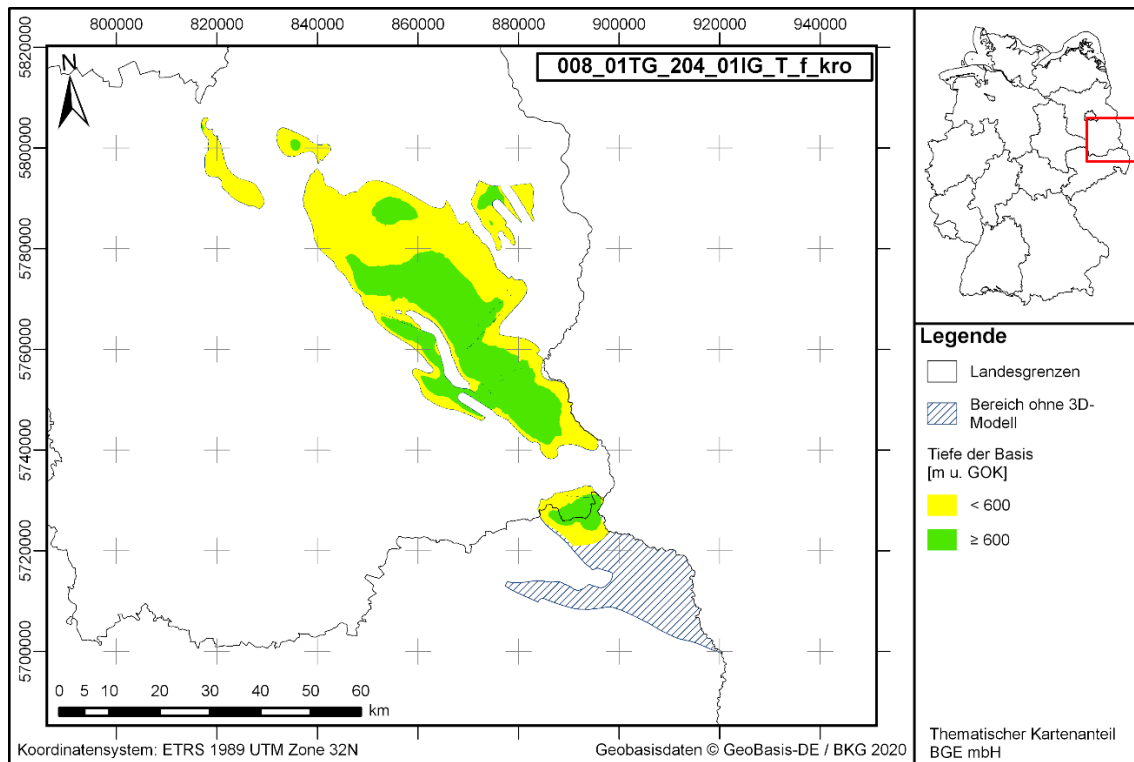
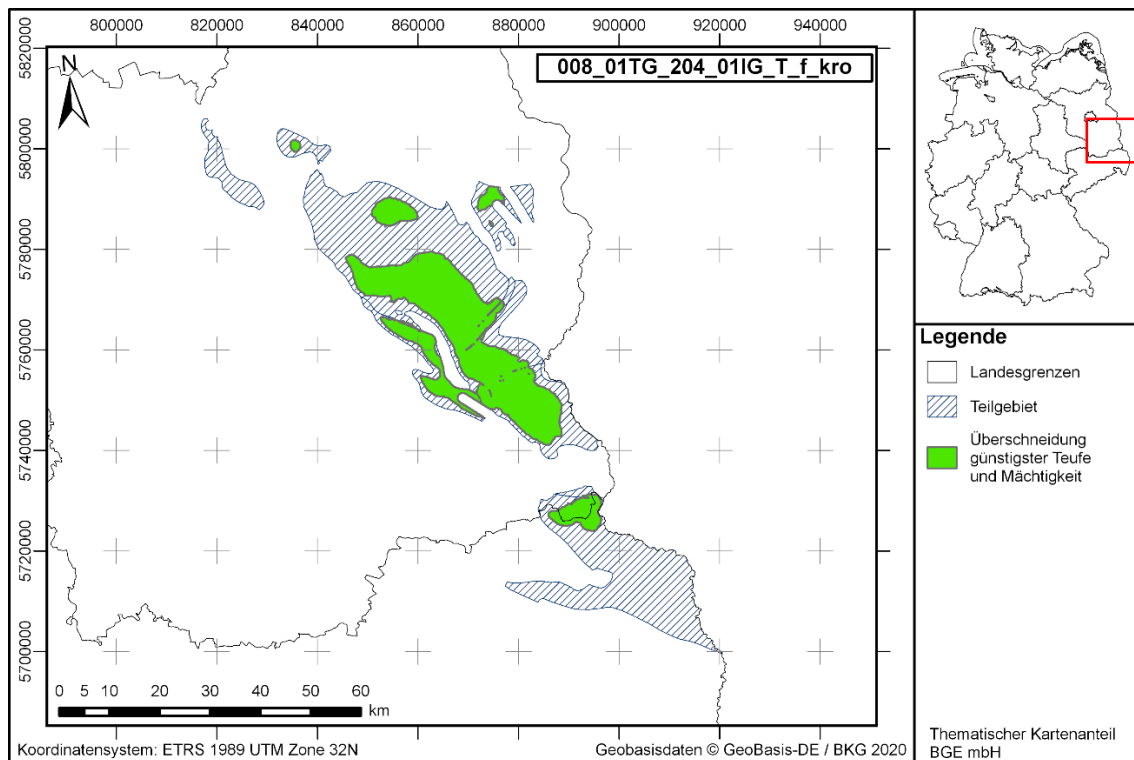


Abbildung 36: Darstellung der Mächtigkeit (Bewertung der Anlage 2 (zu § 24 Abs. 3) StandAG) für das Teilgebiet 008\_01TG\_204\_01IG\_T\_f\_kro

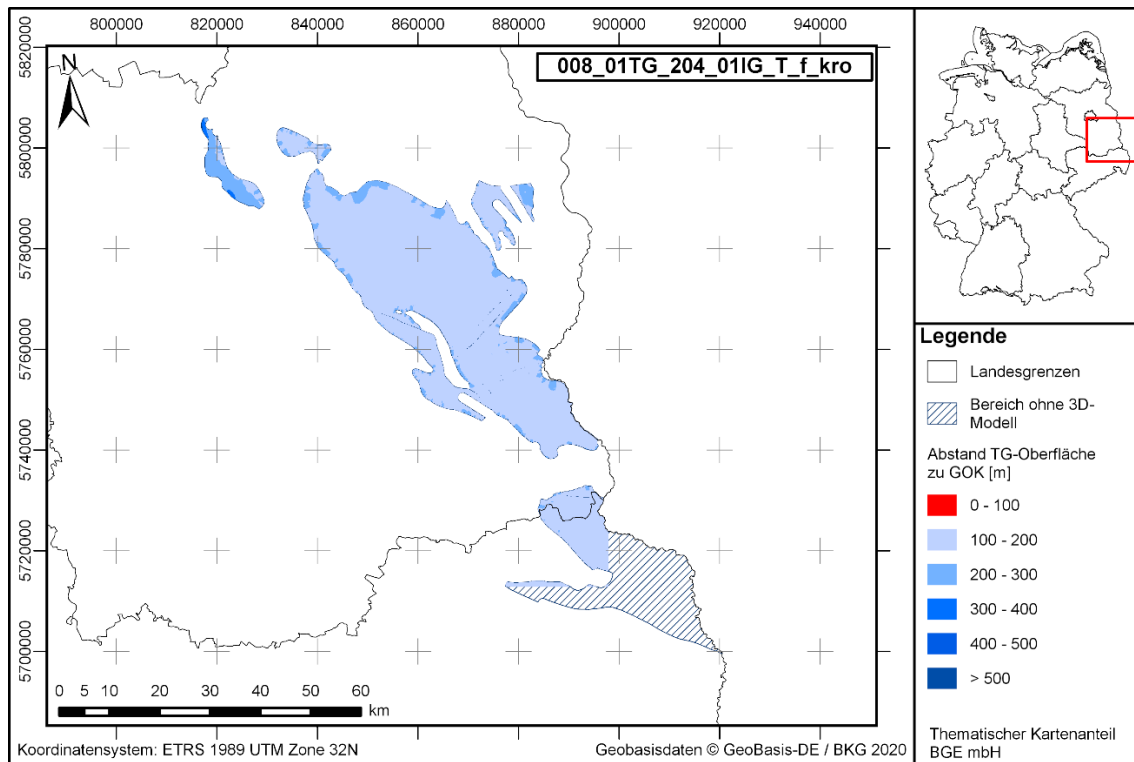




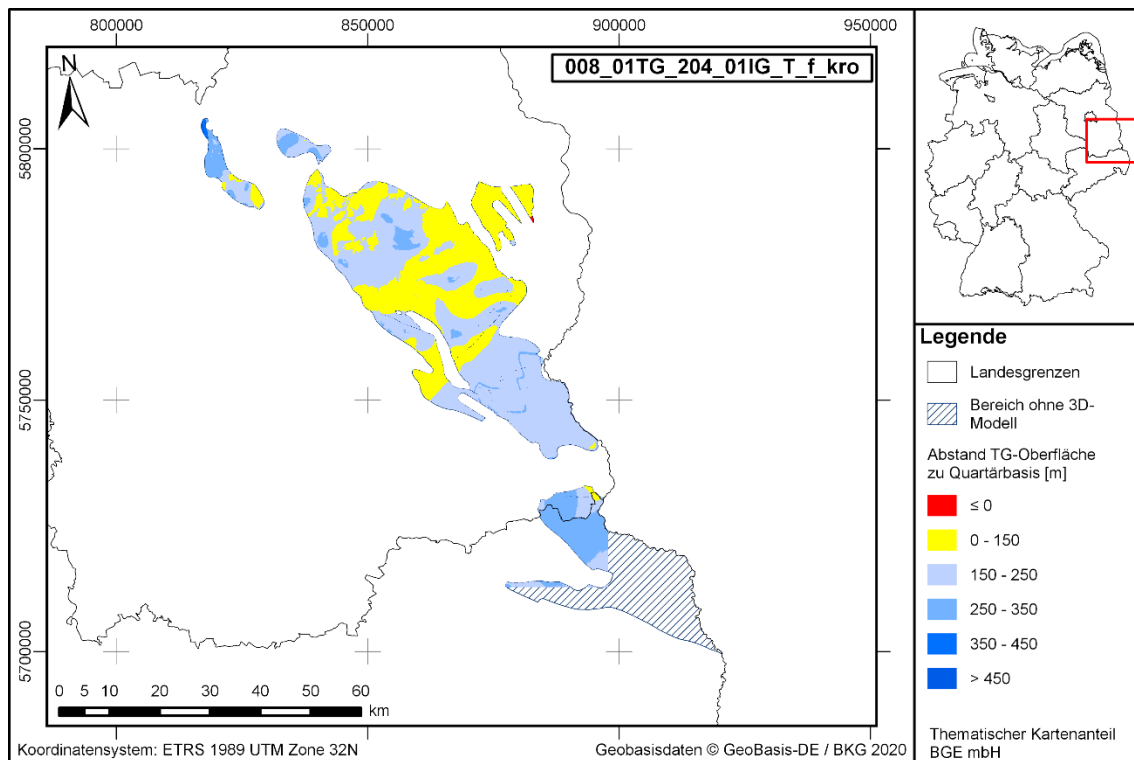
**Abbildung 37:** Darstellung der Tiefe der Basis (Bewertung der Anlage 2 (zu § 24 Abs. 3) StandAG) für das Teilgebiet 008\_01TG\_204\_01IG\_T\_f\_kro



**Abbildung 38:** Darstellung der Überschneidung für das Teilgebiet 008\_01TG\_204\_01IG\_T\_f\_kro



**Abbildung 39:** Darstellung des Abstands zur Geländeoberkante (Bewertung der Anlage 11 (zu § 24 Abs. 5) StandAG) für das Teilgebiet 008\_01TG\_204\_01IG\_T\_f\_kro



**Abbildung 40:** Darstellung des Abstands zur Quartärbasis (Bewertung der Anlage 11 (zu § 24 Abs. 5) StandAG) für das Teilgebiet 008\_01TG\_204\_01IG\_T\_f\_kro

#### 4.9 Teilgebiet 008\_02TG\_204\_02IG\_T\_f\_kro

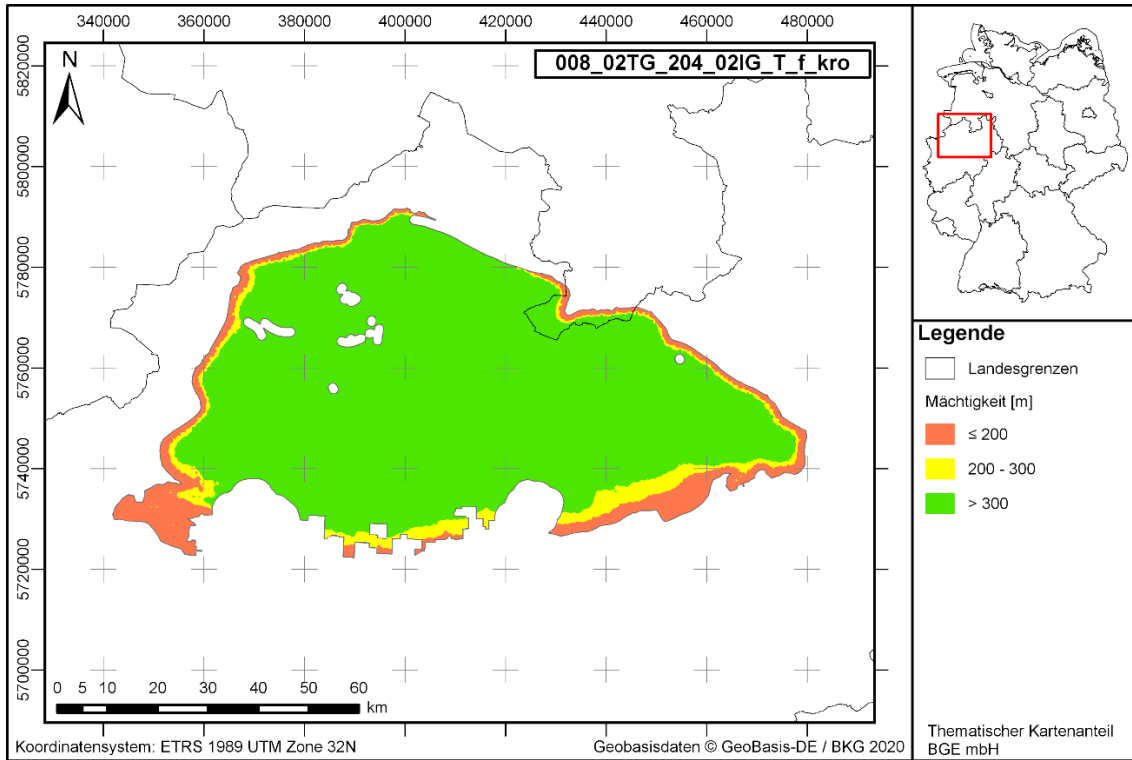
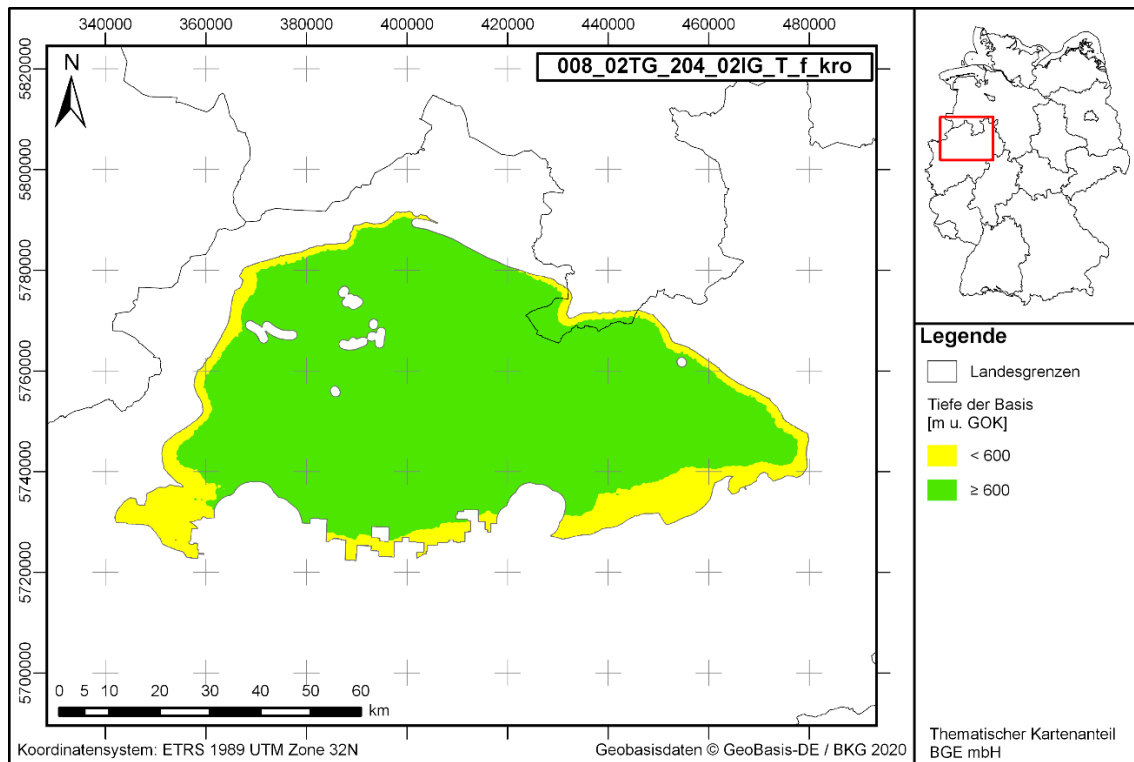
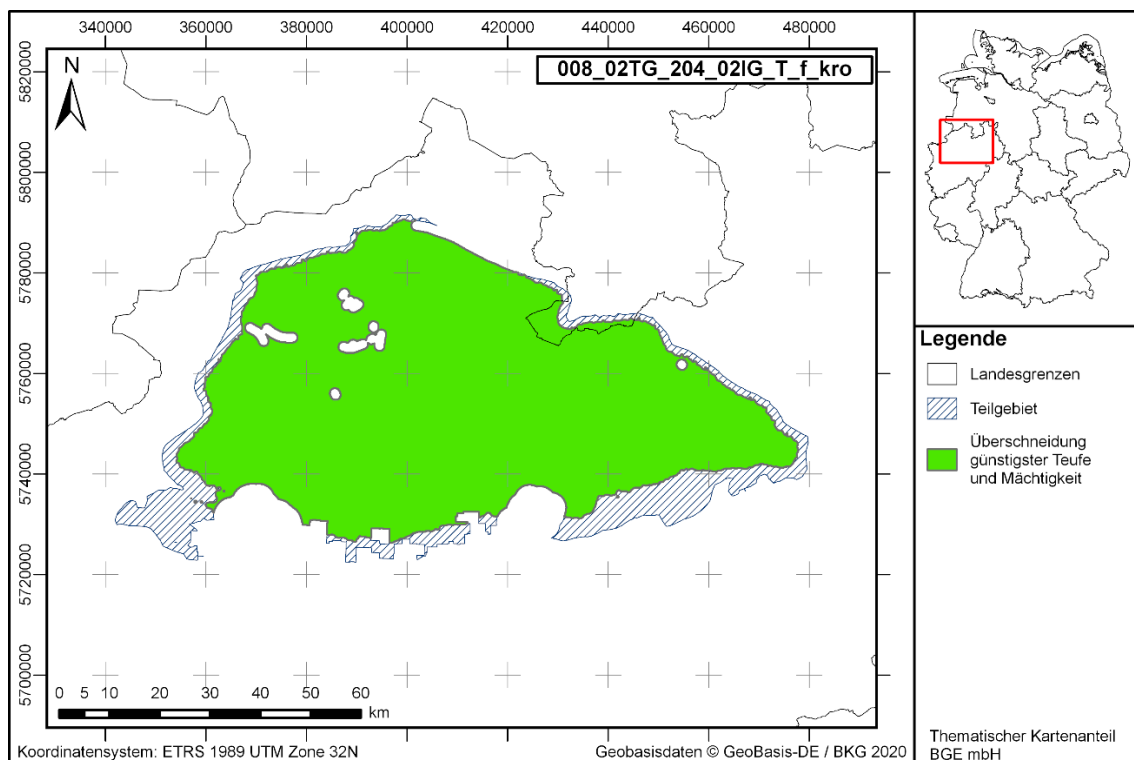


Abbildung 41: Darstellung der Mächtigkeit (Bewertung der Anlage 2 (zu § 24 Abs. 3) StandAG) für das Teilgebiet 008\_02TG\_204\_02IG\_T\_f\_kro



**Abbildung 42:** Darstellung der Tiefe der Basis (Bewertung der Anlage 2 (zu § 24 Abs. 3) StandAG) für das Teilgebiet 008\_02TG\_204\_02IG\_T\_f\_kro



**Abbildung 43:** Darstellung der Überschneidung für das Teilgebiet 008\_02TG\_204\_02IG\_T\_f\_kro

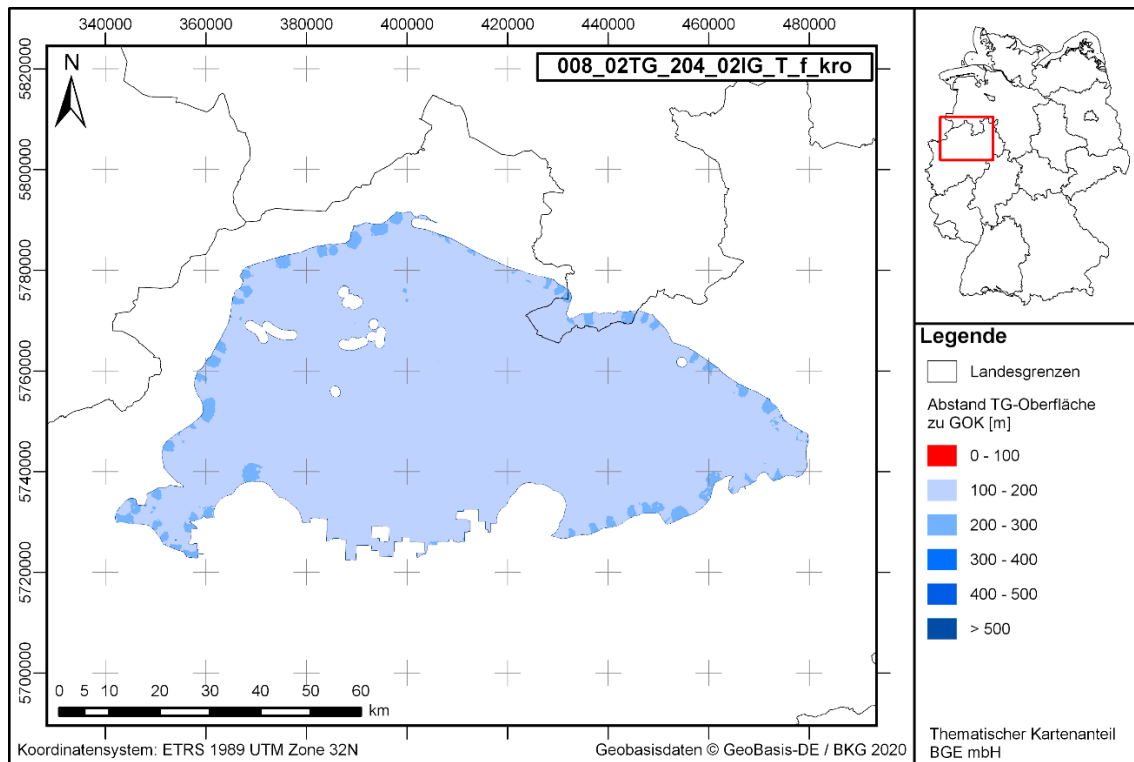


Abbildung 44: Darstellung des Abstands zur Geländeoberkante (Bewertung der Anlage 11 (zu § 24 Abs. 5) StandAG) für das Teilgebiet 008\_02TG\_204\_02IG\_T\_f\_kro

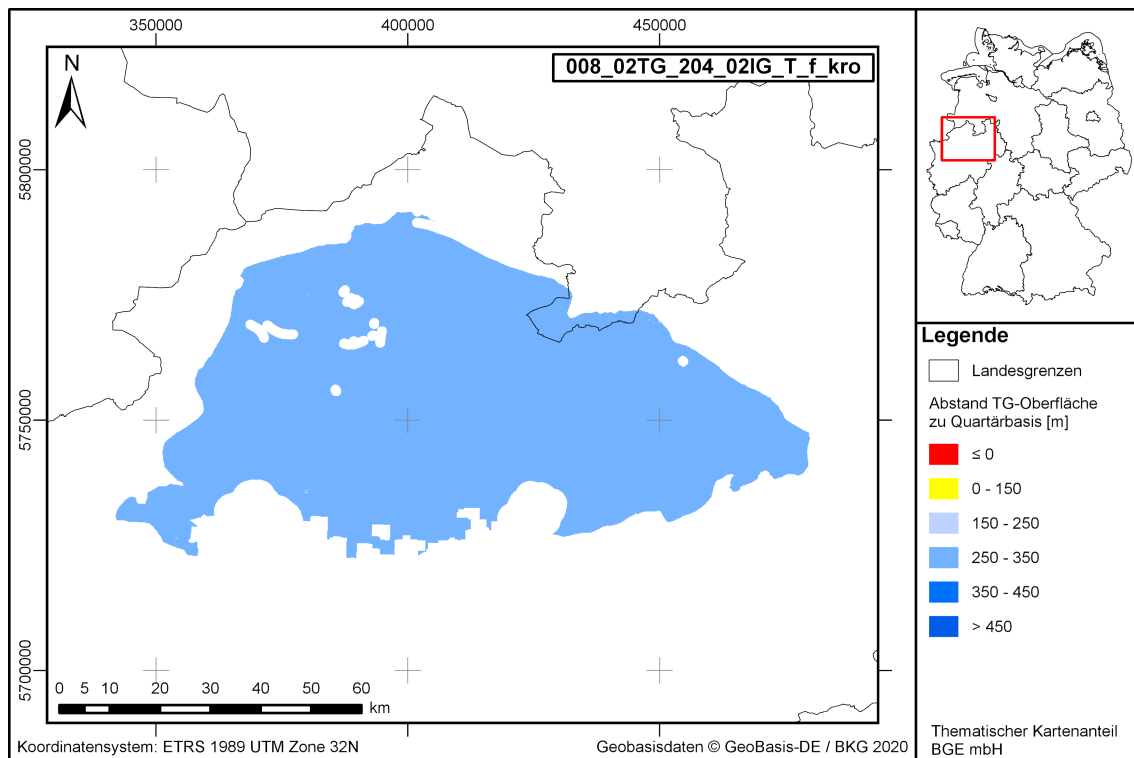


Abbildung 45: Darstellung des Abstands zur Quartärbasis (Bewertung der Anlage 11 (zu § 24 Abs. 5) StandAG) für das Teilgebiet 008\_02TG\_204\_02IG\_T\_f\_kro

#### 4.10 Teilgebiet 009\_00TG\_194\_00IG\_K\_g\_SO

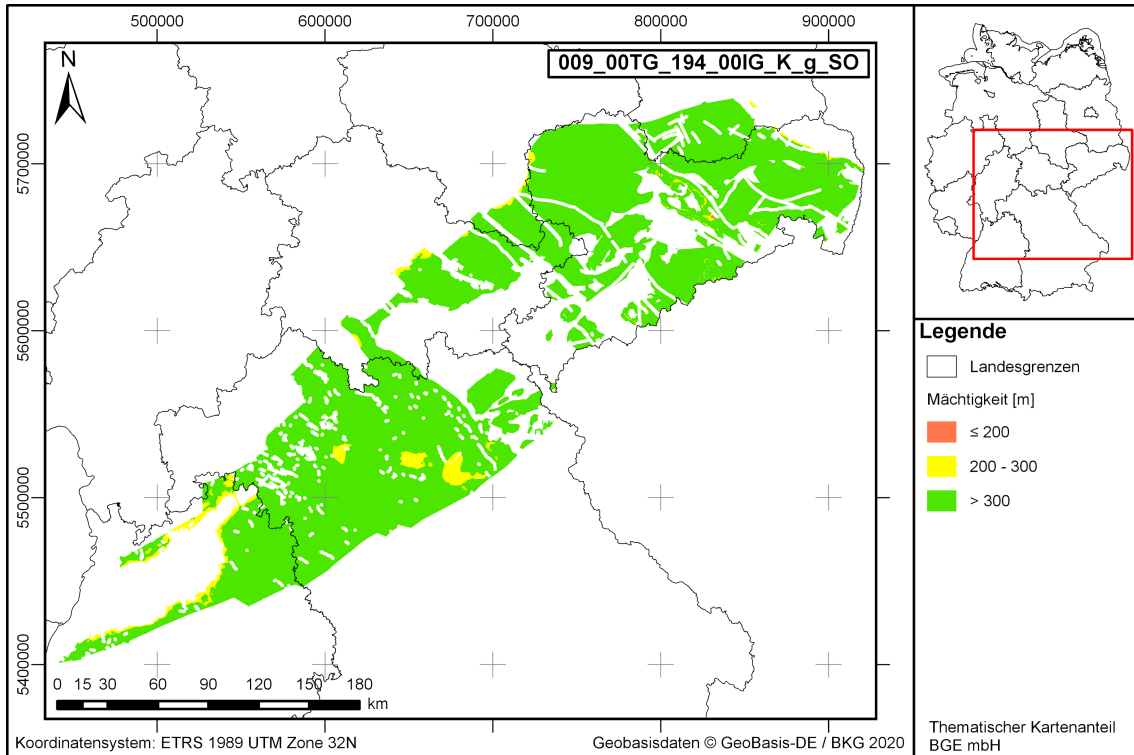


Abbildung 46: Darstellung der Mächtigkeit (Bewertung der Anlage 2 (zu § 24 Abs. 3) StandAG) für das Teilgebiet 009\_00TG\_194\_00IG\_K\_g\_SO

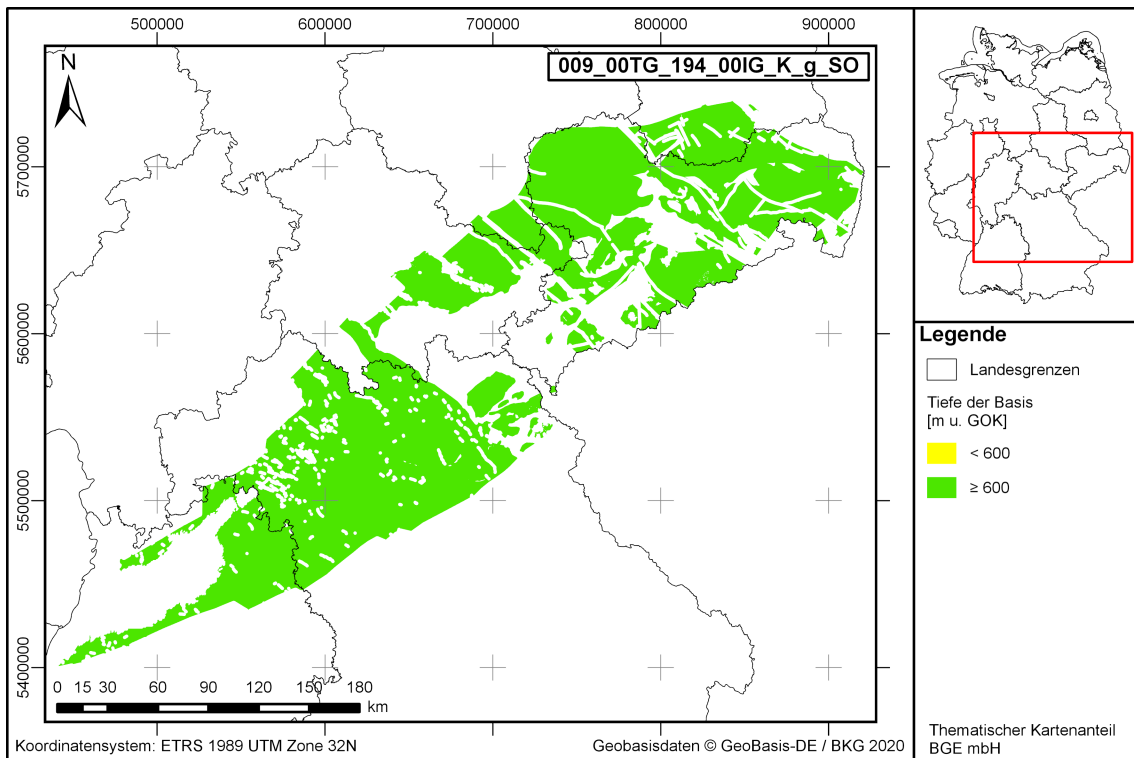


Abbildung 47: Darstellung der Tiefe der Basis, zur Veranschaulichung, für das Teilgebiet 009\_00TG\_194\_00IG\_K\_g\_SO

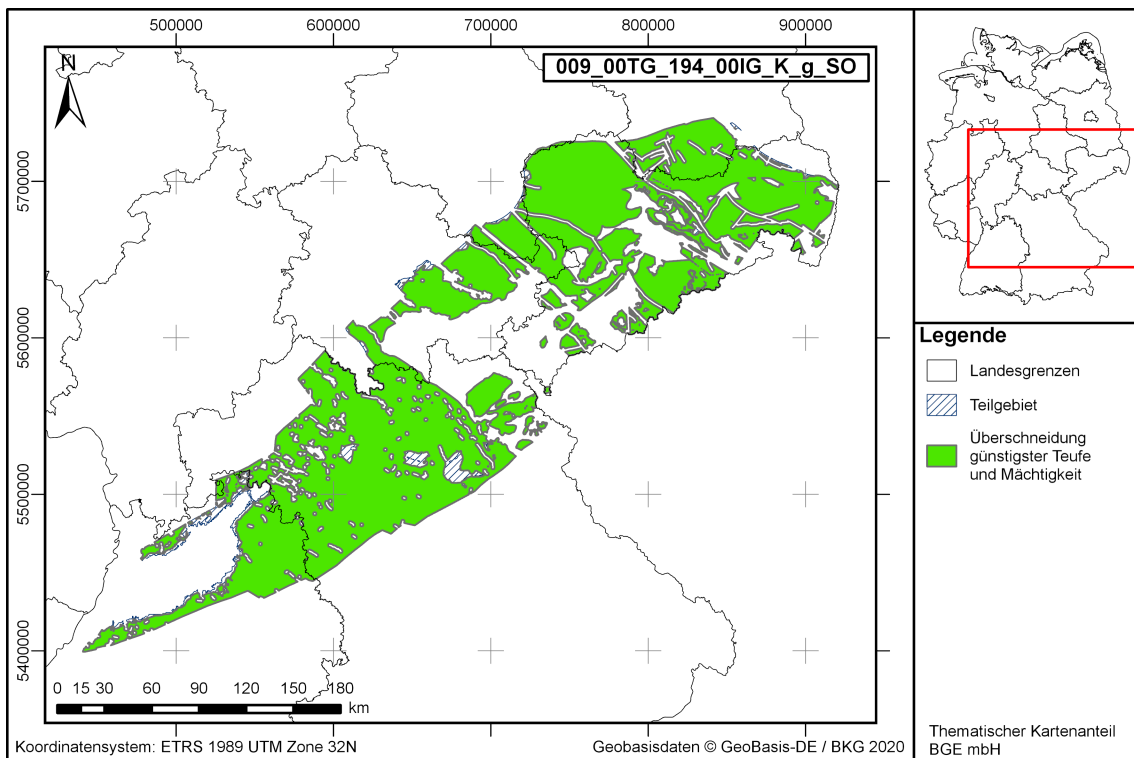
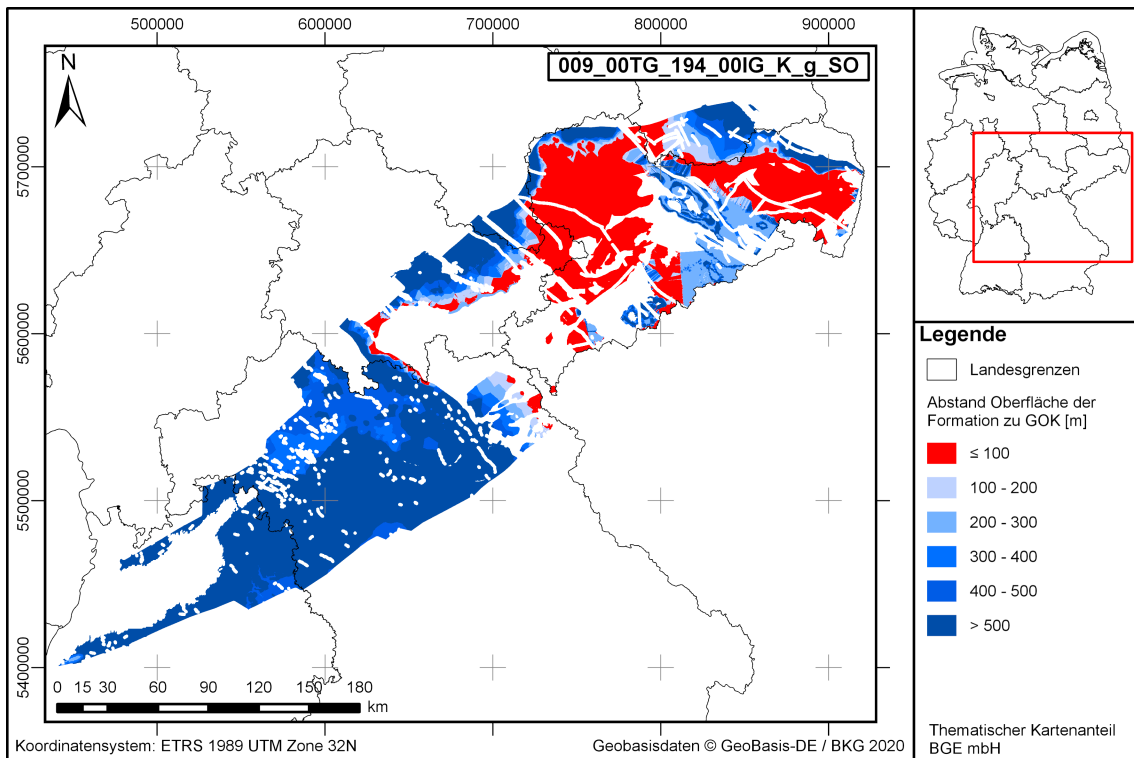
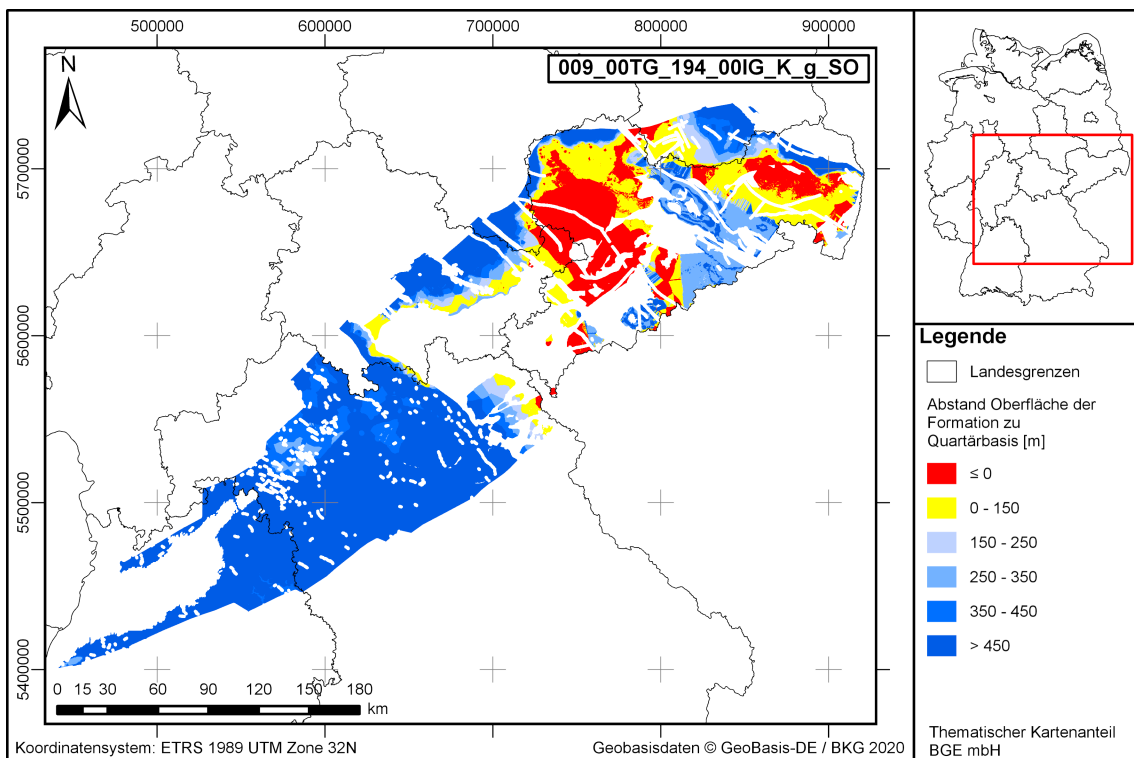


Abbildung 48: Darstellung der Überschneidung für das Teilgebiet 009\_00TG\_194\_00IG\_K\_g\_SO



**Abbildung 49:** Darstellung des Abstands zur Geländeoberkante (Bewertung der Anlage 11 (zu § 24 Abs. 5) StandAG) für das Teilgebiet 009\_00TG\_194\_00IG\_K\_g\_SO



**Abbildung 50:** Darstellung des Abstands zur Quartärbasis (Bewertung der Anlage 11 (zu § 24 Abs. 5) StandAG) für das Teilgebiet 009\_00TG\_194\_00IG\_K\_g\_SO



#### 4.11 Teilgebiet 010\_00TG\_193\_00IG\_K\_g\_MKZ

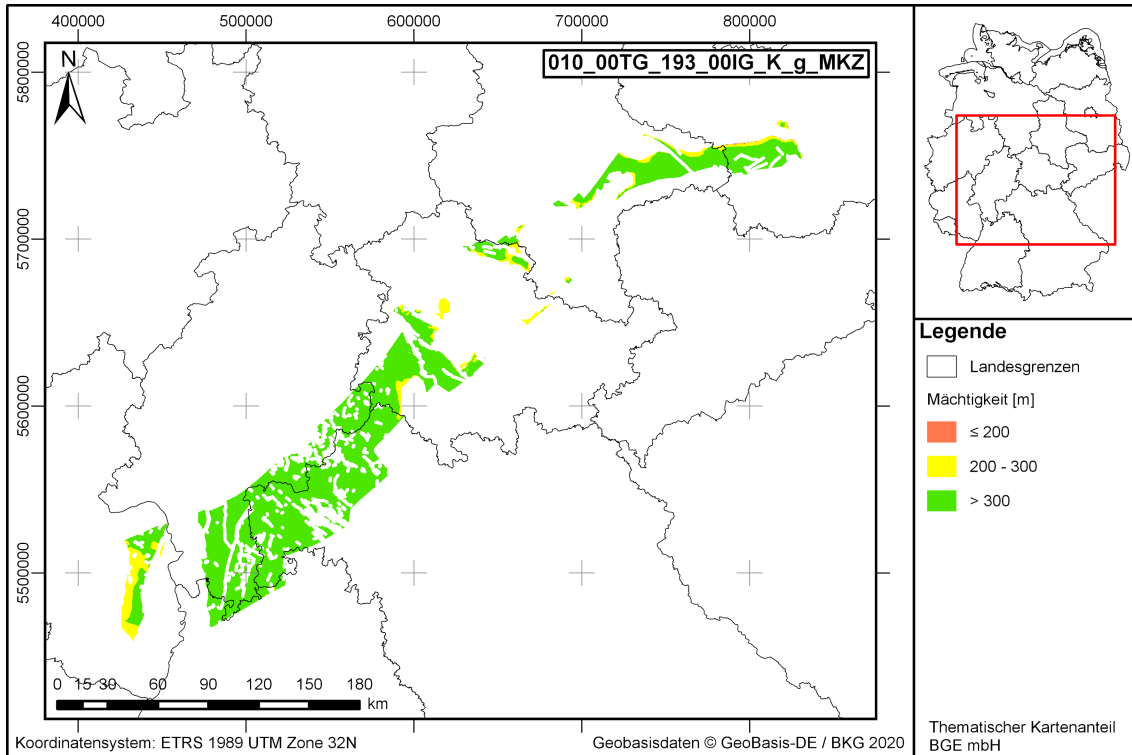
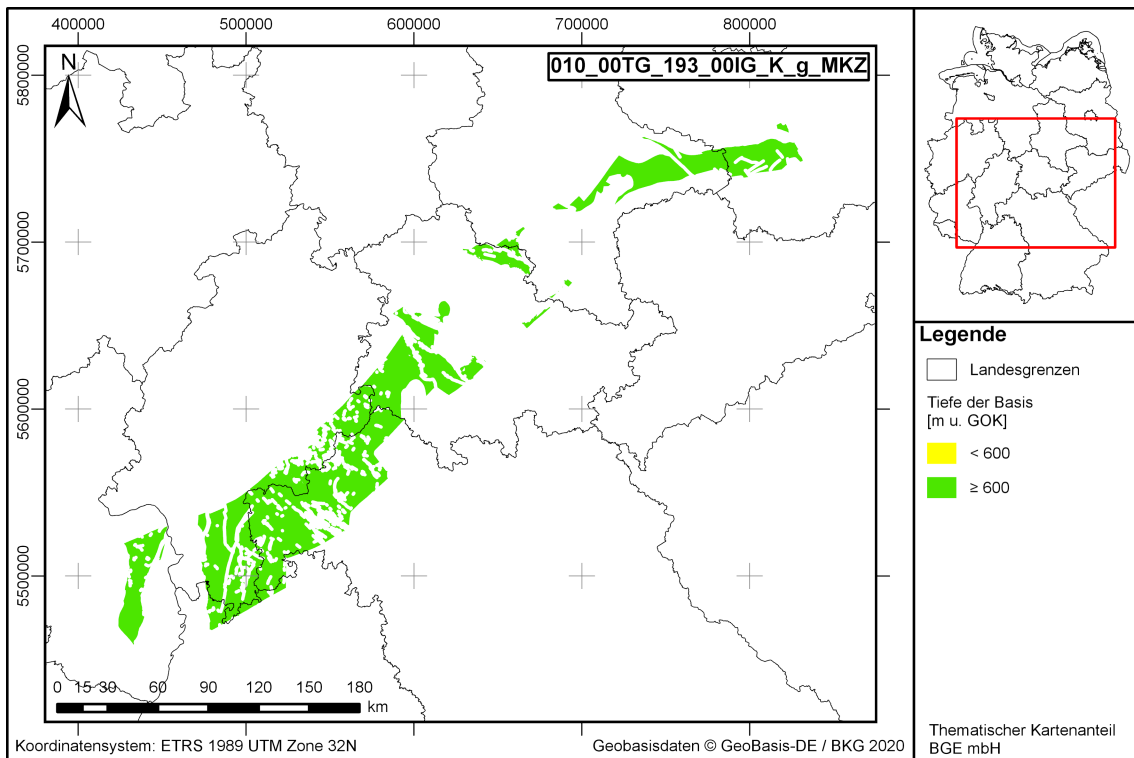
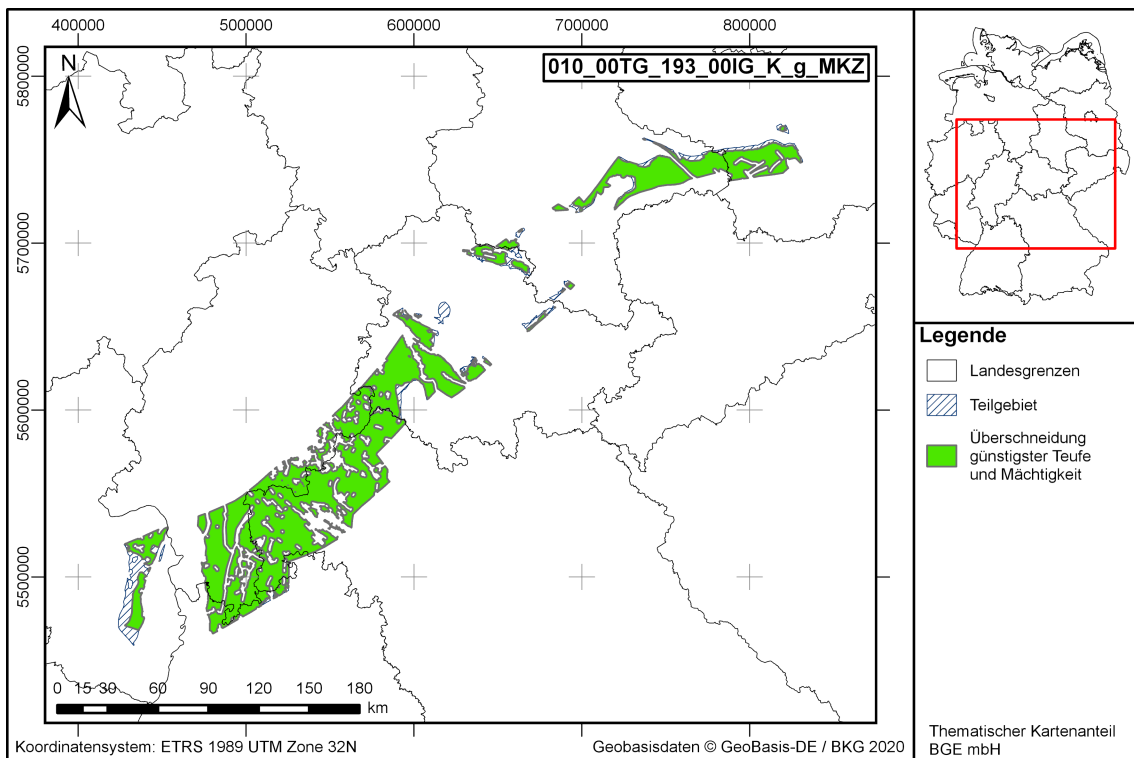


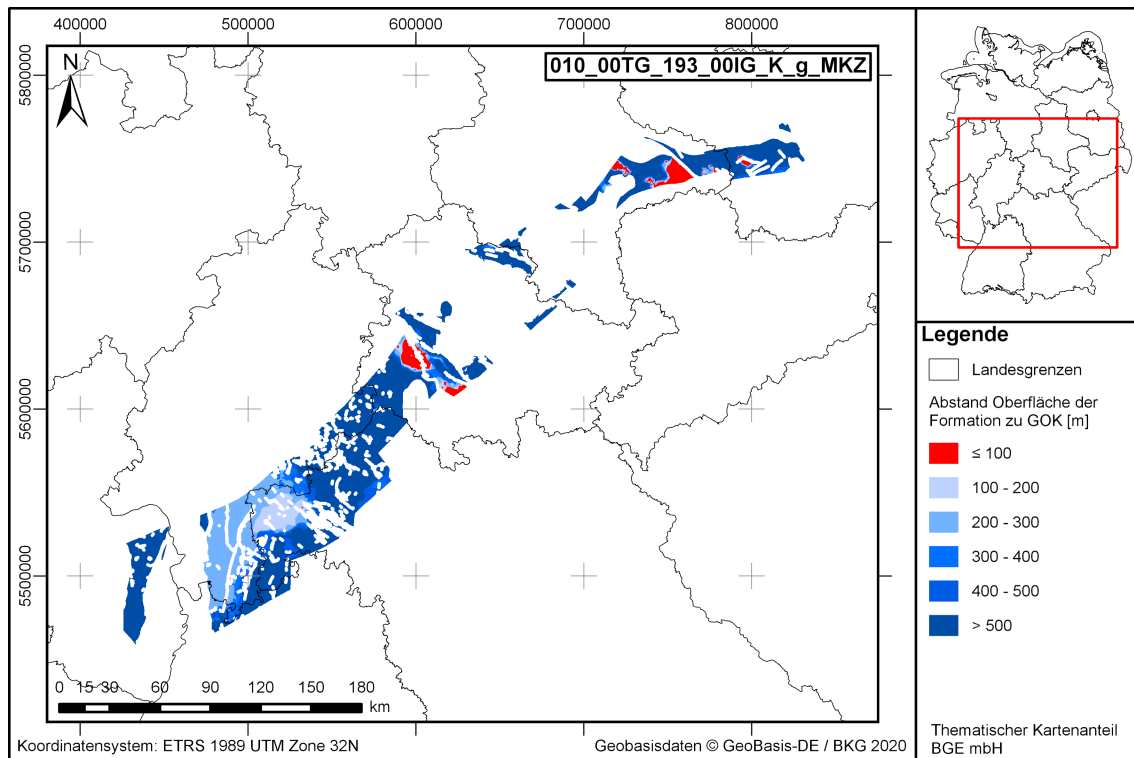
Abbildung 51: Darstellung der Mächtigkeit (Bewertung der Anlage 2 (zu § 24 Abs. 3) StandAG) für das Teilgebiet 010\_00TG\_193\_00IG\_K\_g\_MKZ



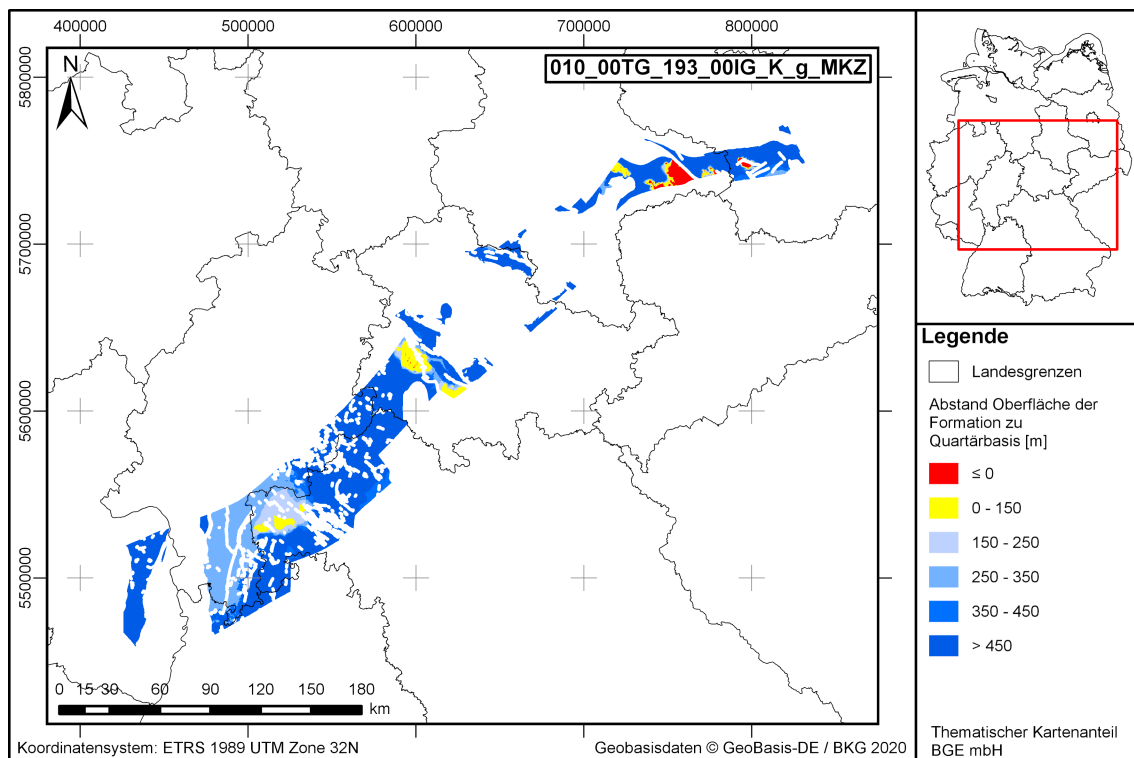
**Abbildung 52:** Darstellung der Tiefe der Basis, zur Veranschaulichung, für das Teilgebiet 010\_00TG\_193\_00IG\_K\_g\_MKZ



**Abbildung 53:** Darstellung der Überschneidung für das Teilgebiet 010\_00TG\_193\_00IG\_K\_g\_MKZ

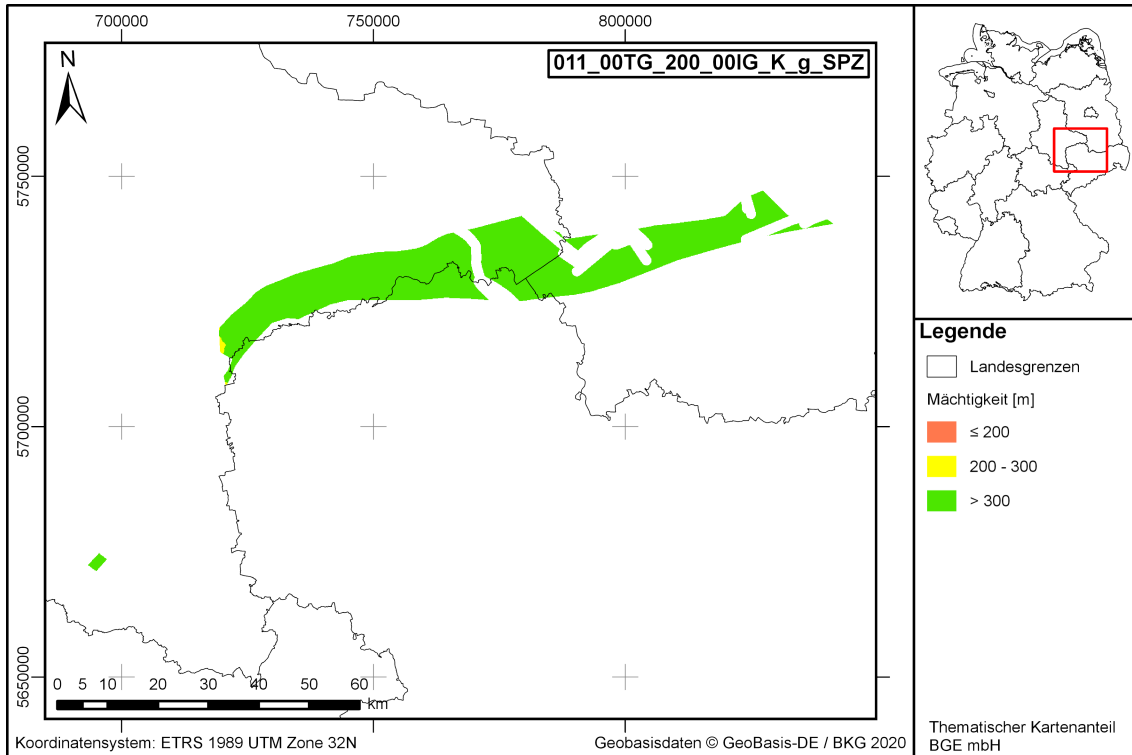


**Abbildung 54:** Darstellung des Abstands zur Geländeoberkante (Bewertung der Anlage 11 (zu § 24 Abs. 5) StandAG) für das Teilgebiet 010\_00TG\_193\_00IG\_K\_g\_MKZ

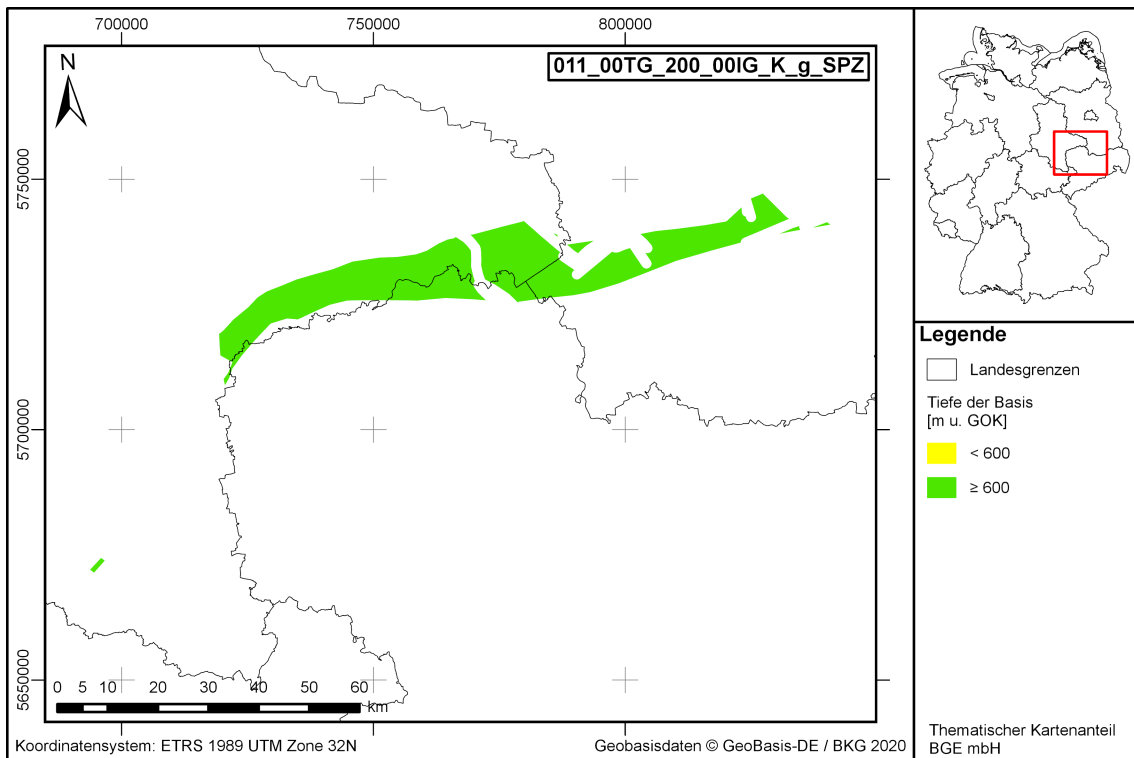


**Abbildung 55:** Darstellung des Abstands zur Quartärbasis (Bewertung der Anlage 11 (zu § 24 Abs. 5) StandAG) für das Teilgebiet 010\_00TG\_193\_00IG\_K\_g\_MKZ

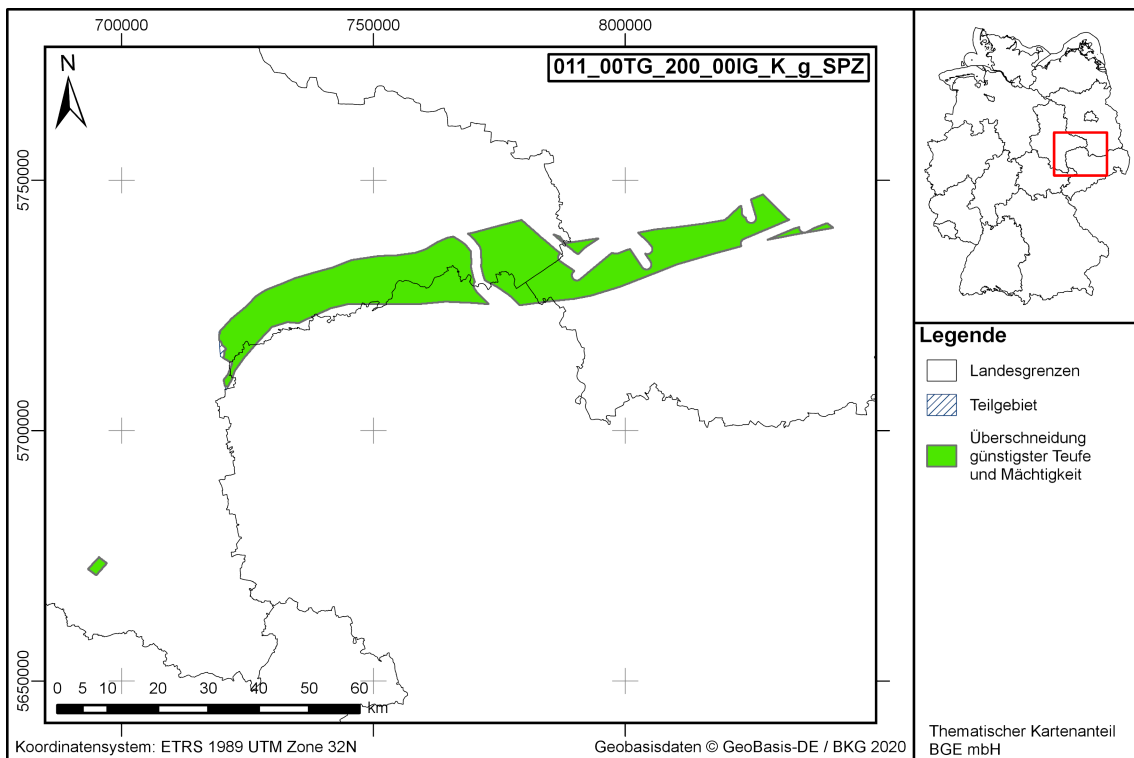
#### 4.12 Teilgebiet 011\_00TG\_200\_00IG\_K\_g\_SPZ



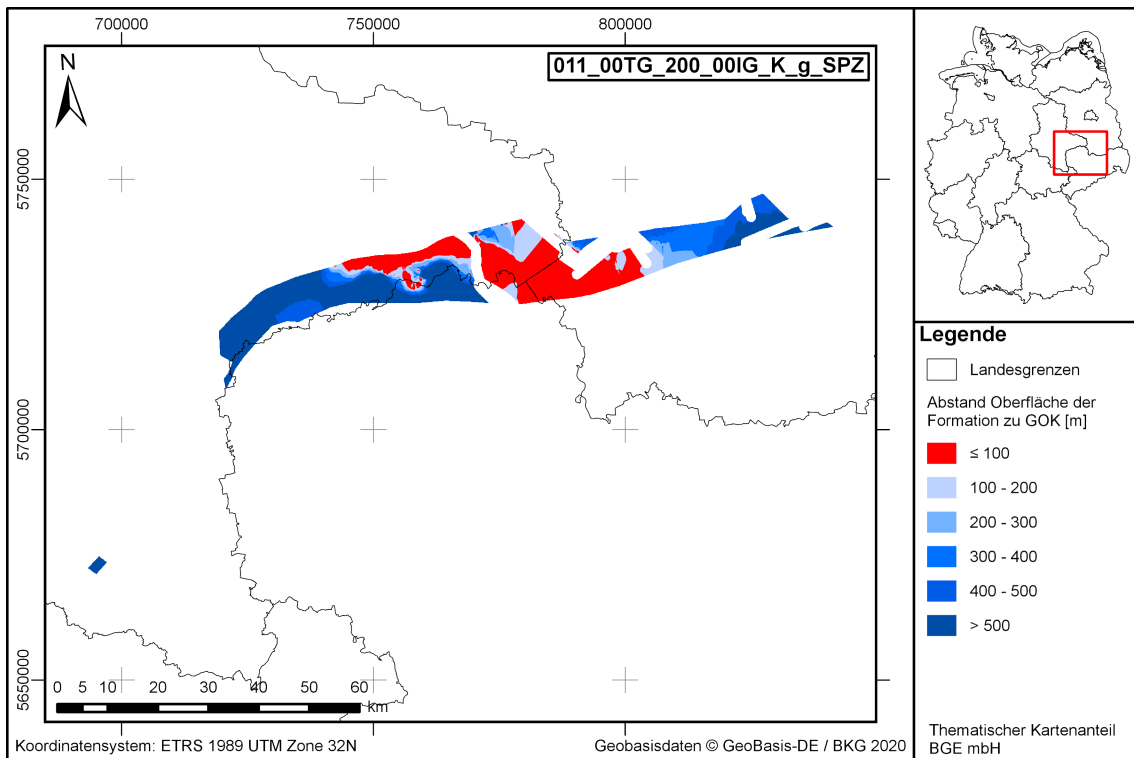
**Abbildung 56:** Darstellung der Mächtigkeit (Bewertung der Anlage 2 (zu § 24 Abs. 3) StandAG) für das Teilgebiet 011\_00TG\_200\_00IG\_K\_g\_SPZ



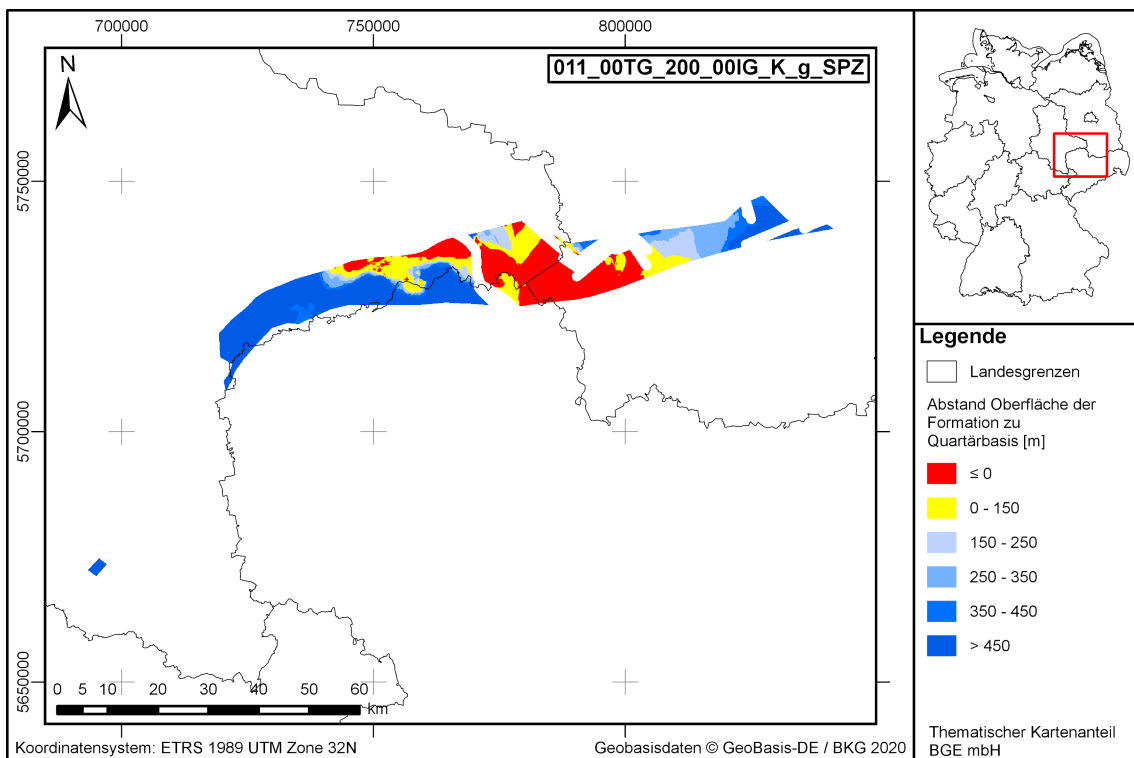
**Abbildung 57:** Darstellung der Tiefe der Basis, zur Veranschaulichung, für das Teilgebiet 011\_00TG\_200\_00IG\_K\_g\_SPZ



**Abbildung 58:** Darstellung der Überschneidung für das Teilgebiet 011\_00TG\_200\_00IG\_K\_g\_SPZ

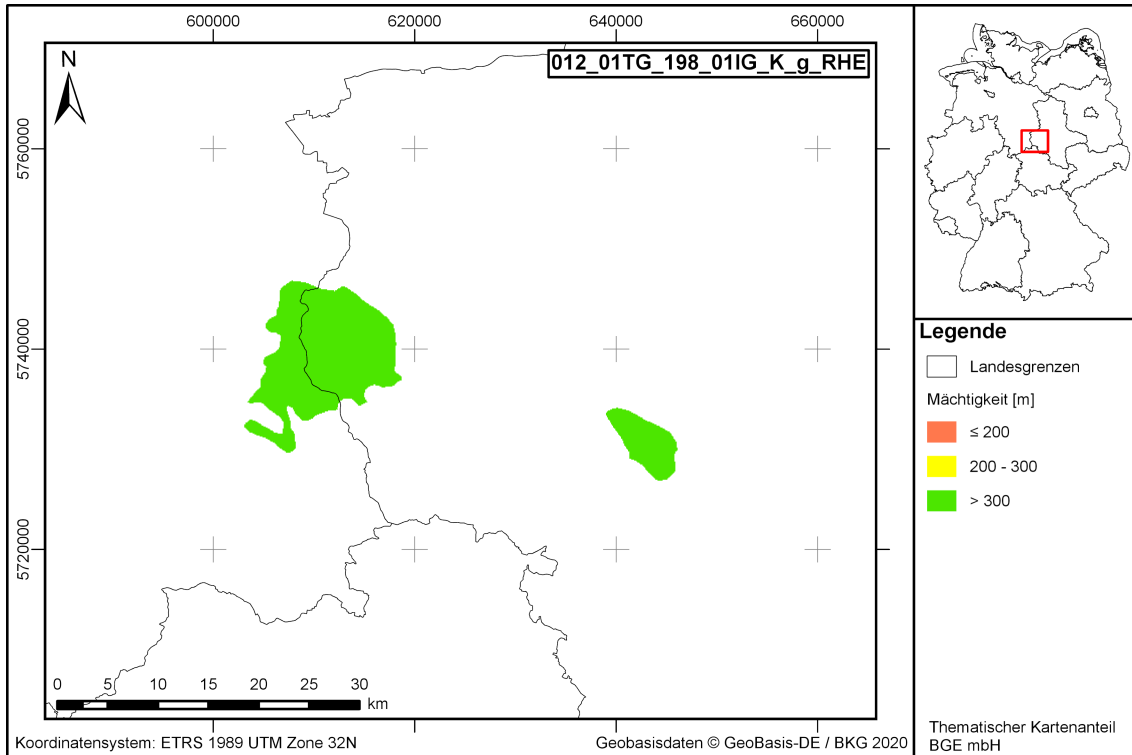


**Abbildung 59:** Darstellung des Abstands zur Geländeoberkante (Bewertung der Anlage 11 (zu § 24 Abs. 5) StandAG) für das Teilgebiet 011\_00TG\_200\_00IG\_K\_g\_SPZ



**Abbildung 60:** Darstellung des Abstands zur Quartärbasis (Bewertung der Anlage 11 (zu § 24 Abs. 5) StandAG) für das Teilgebiet 011\_00TG\_200\_00IG\_K\_g\_SPZ

#### 4.13 Teilgebiet 012\_01TG\_198\_01IG\_K\_g\_RHE



**Abbildung 61:** Darstellung der Mächtigkeit (Bewertung der Anlage 2 (zu § 24 Abs. 3) StandAG) für das Teilgebiet 012\_01TG\_198\_01IG\_K\_g\_RHE

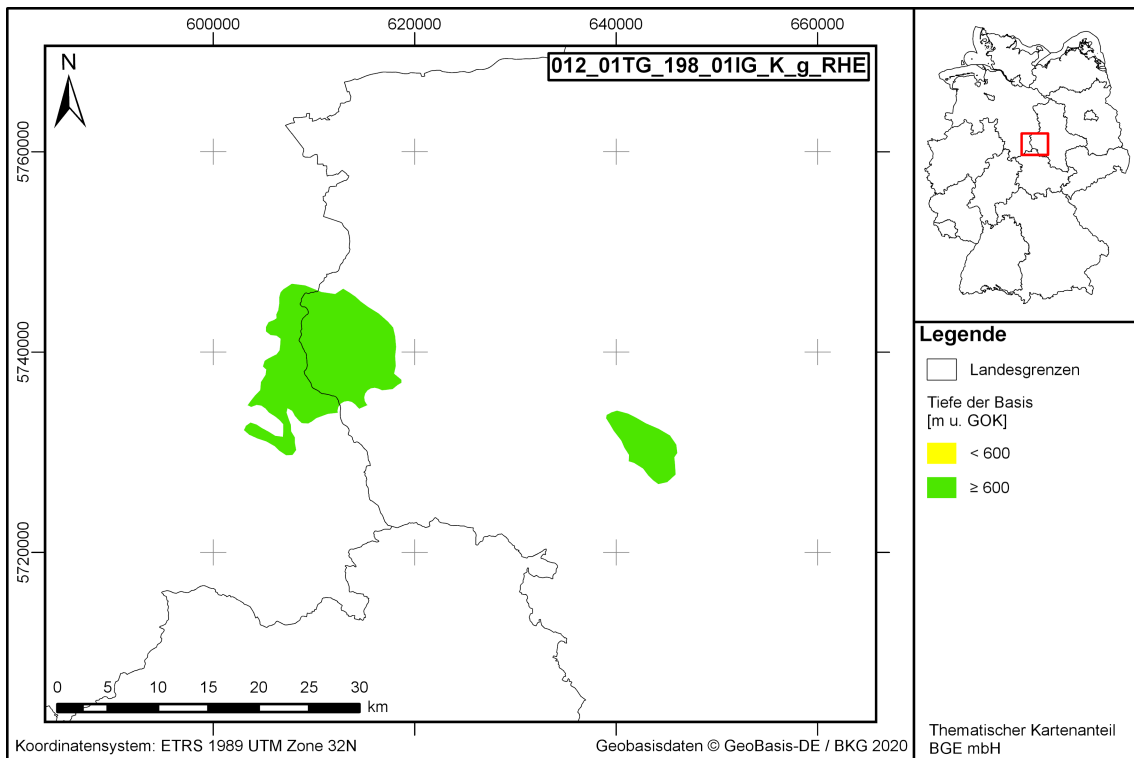


Abbildung 62: Darstellung der Tiefe der Basis, zur Veranschaulichung, für das Teilgebiet 012\_01TG\_198\_01IG\_K\_g\_RHE

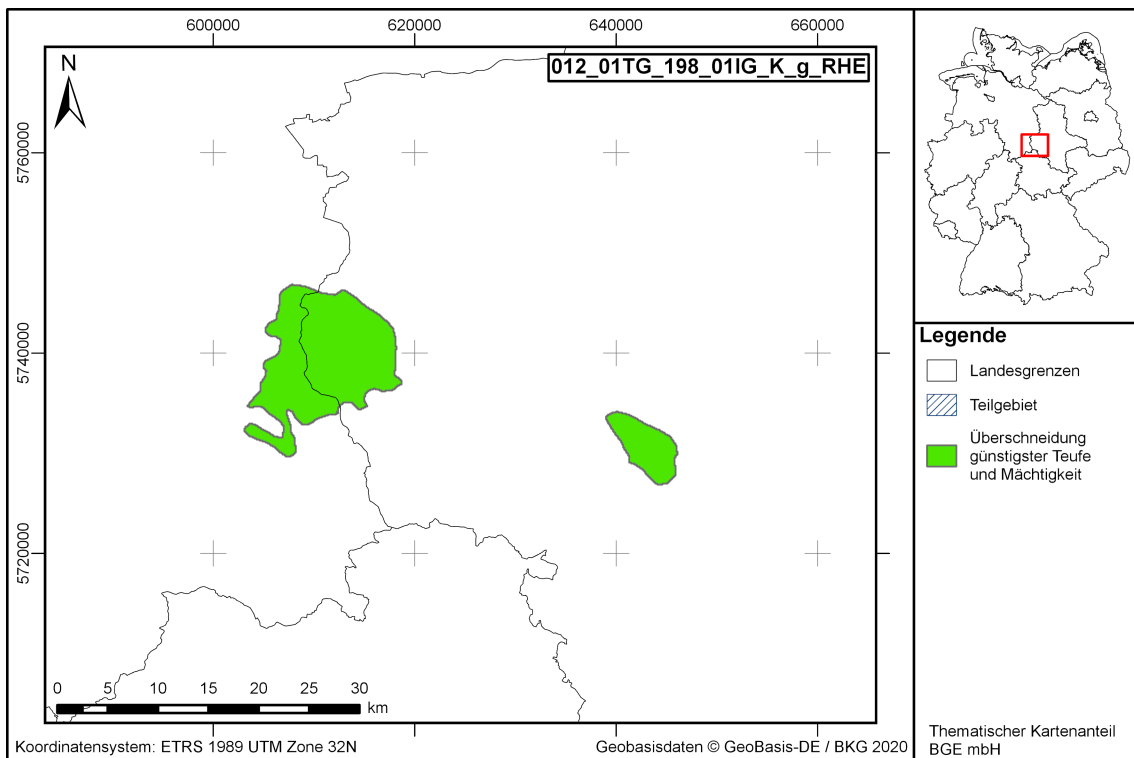


Abbildung 63: Darstellung der Überschneidung für das Teilgebiet 012\_01TG\_198\_01IG\_K\_g\_RHE



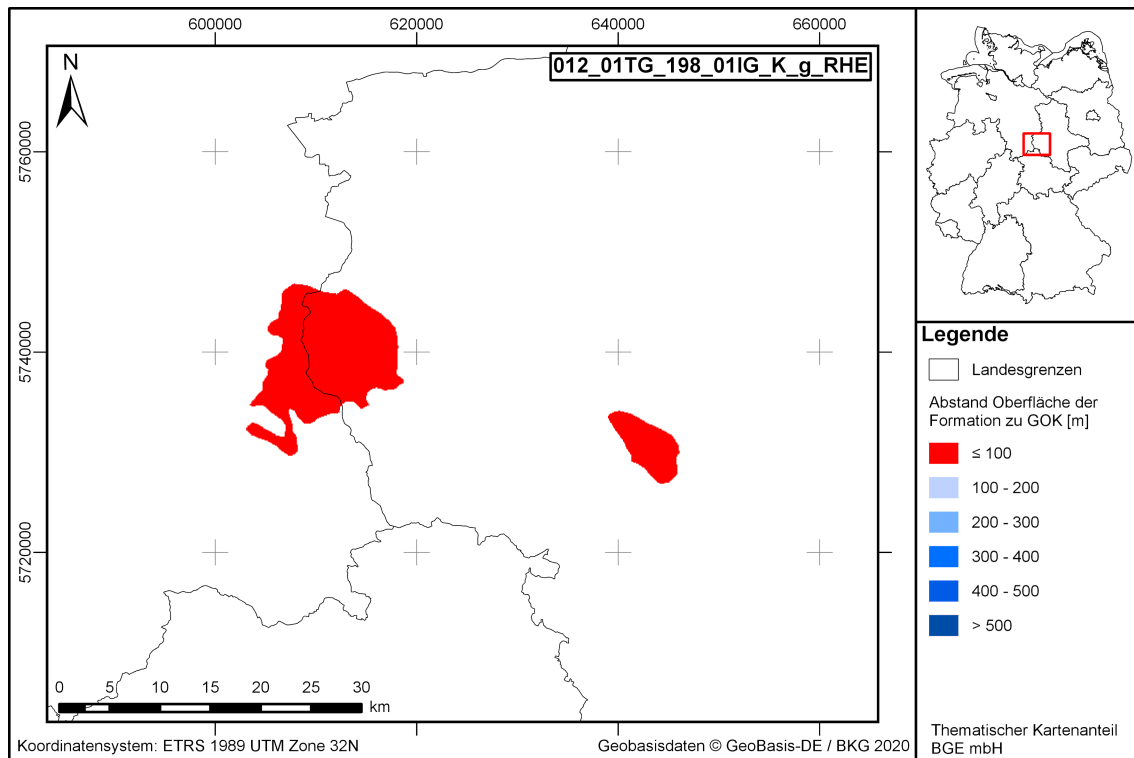


Abbildung 64: Darstellung des Abstands zur Geländeoberkante (Bewertung der Anlage 11 (zu § 24 Abs. 5) StandAG) für das Teilgebiet 012\_01TG\_198\_01IG\_K\_g\_RHE

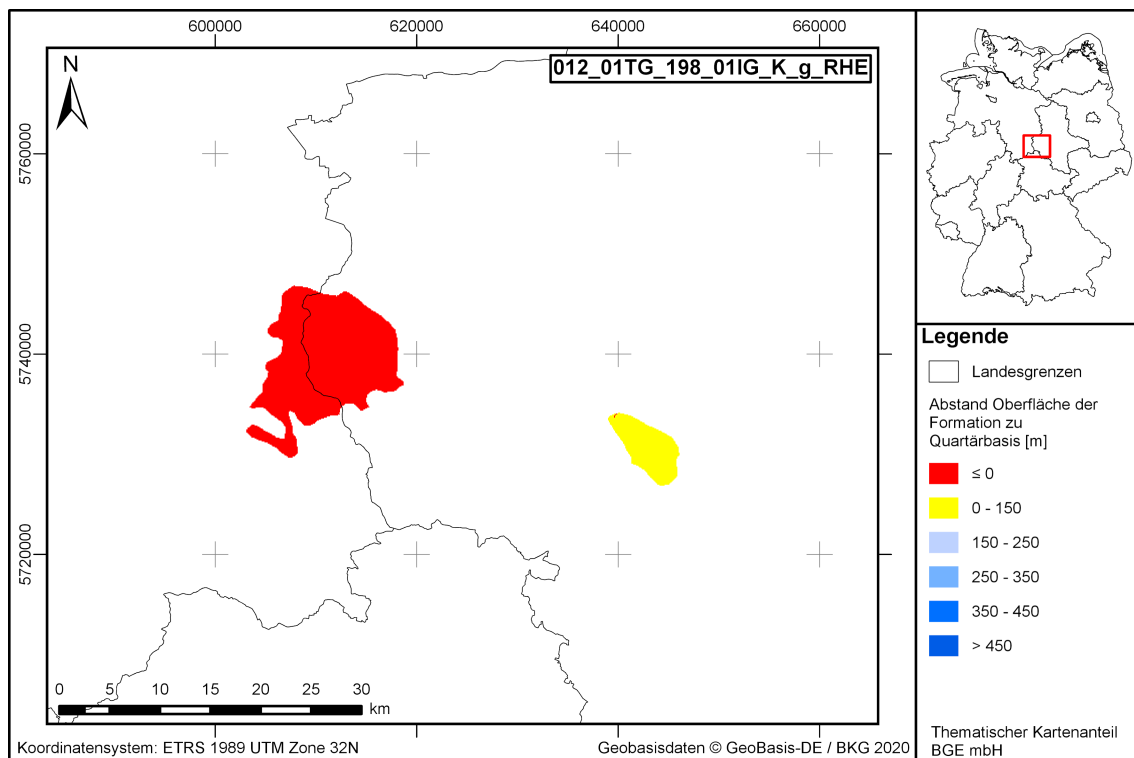


Abbildung 65: Darstellung des Abstands zur Quartärbasis (Bewertung der Anlage 11 (zu § 24 Abs. 5) StandAG) für das Teilgebiet 012\_01TG\_198\_01IG\_K\_g\_RHE

#### 4.14 Teilgebiet 012\_02TG\_198\_02IG\_K\_i\_RHE

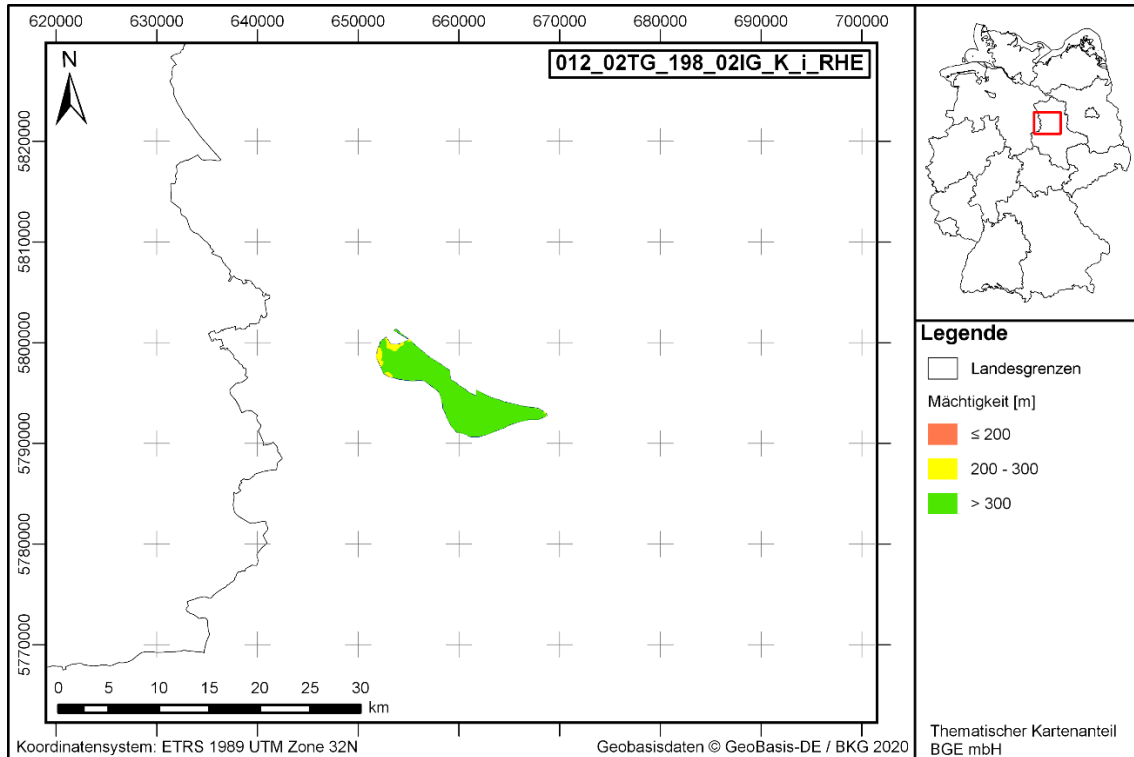
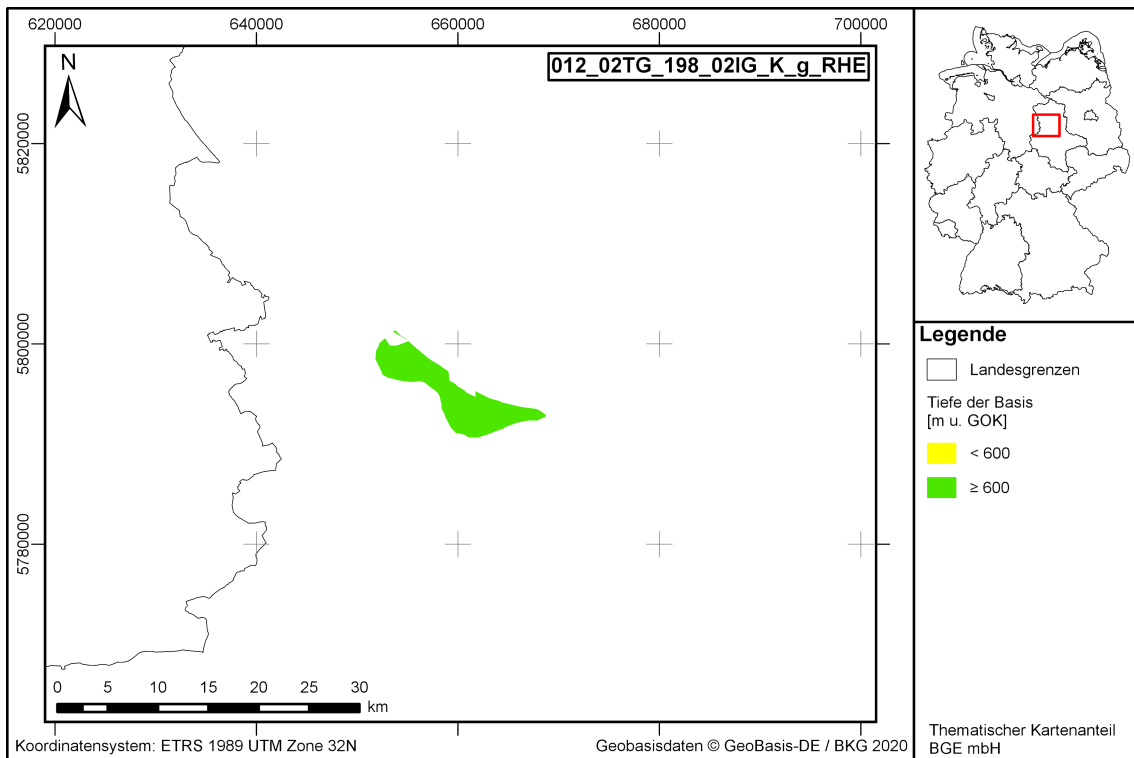
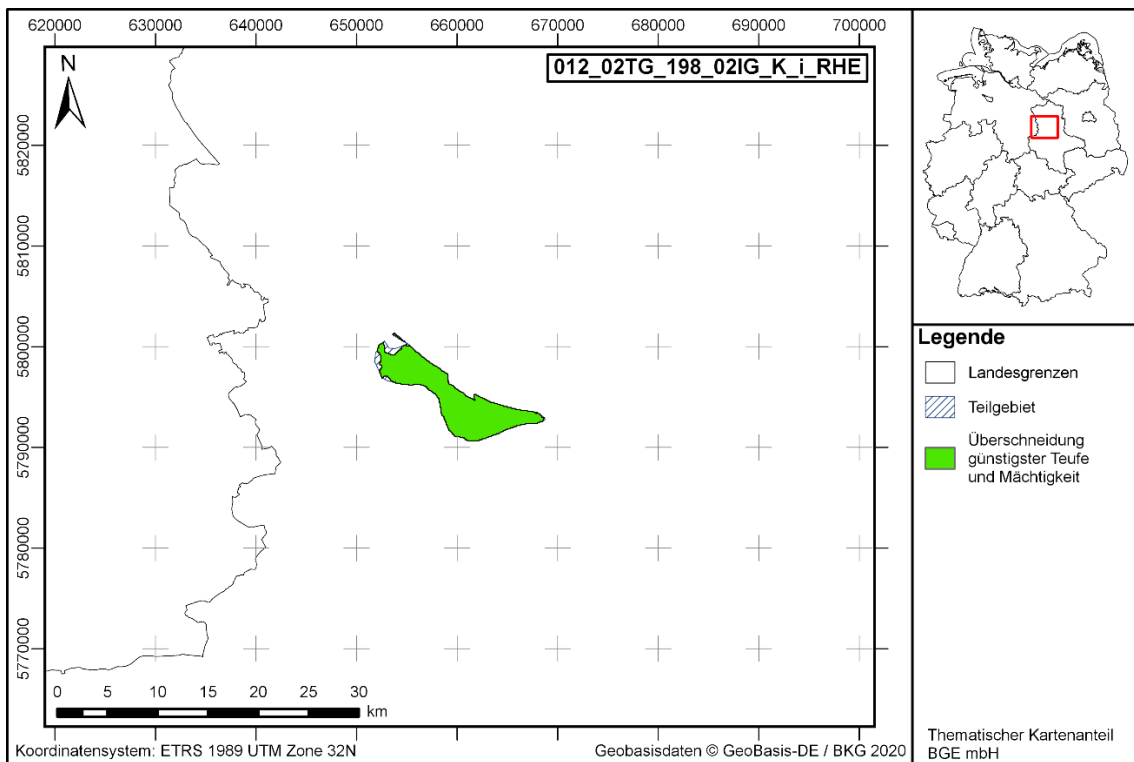


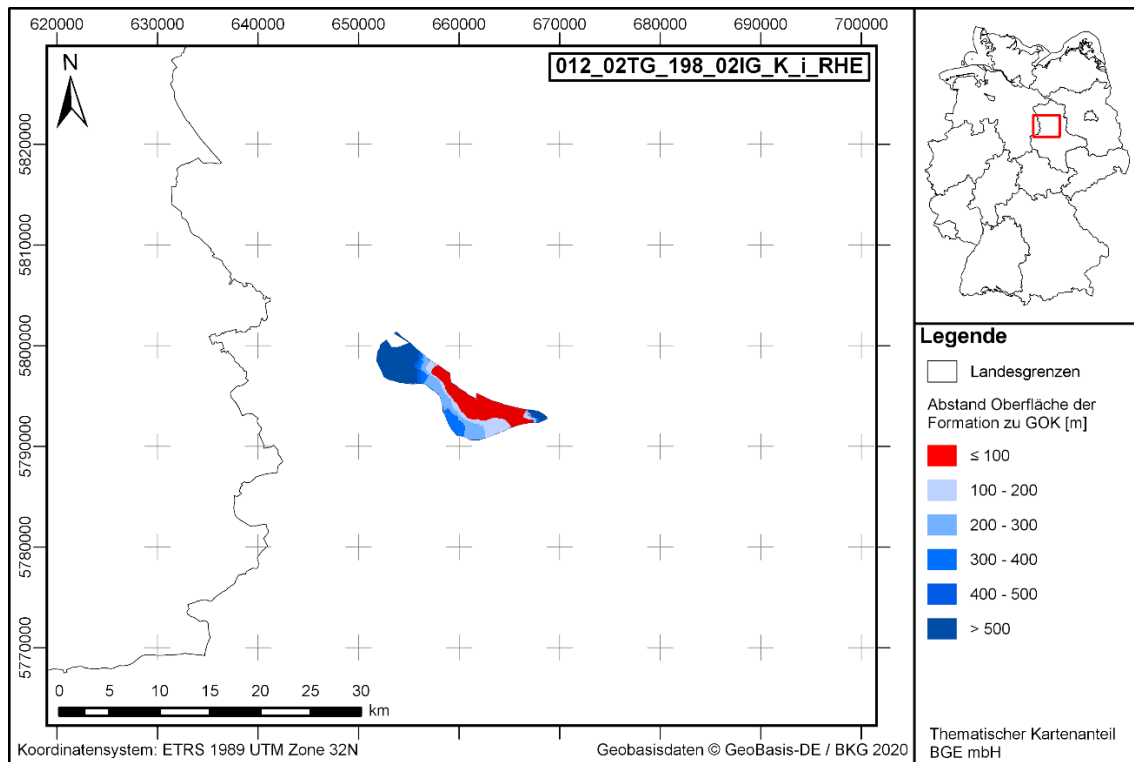
Abbildung 66: Darstellung der Mächtigkeit (Bewertung der Anlage 2 (zu § 24 Abs. 3) StandAG) für das Teilgebiet 012\_02TG\_198\_02IG\_K\_i\_RHE



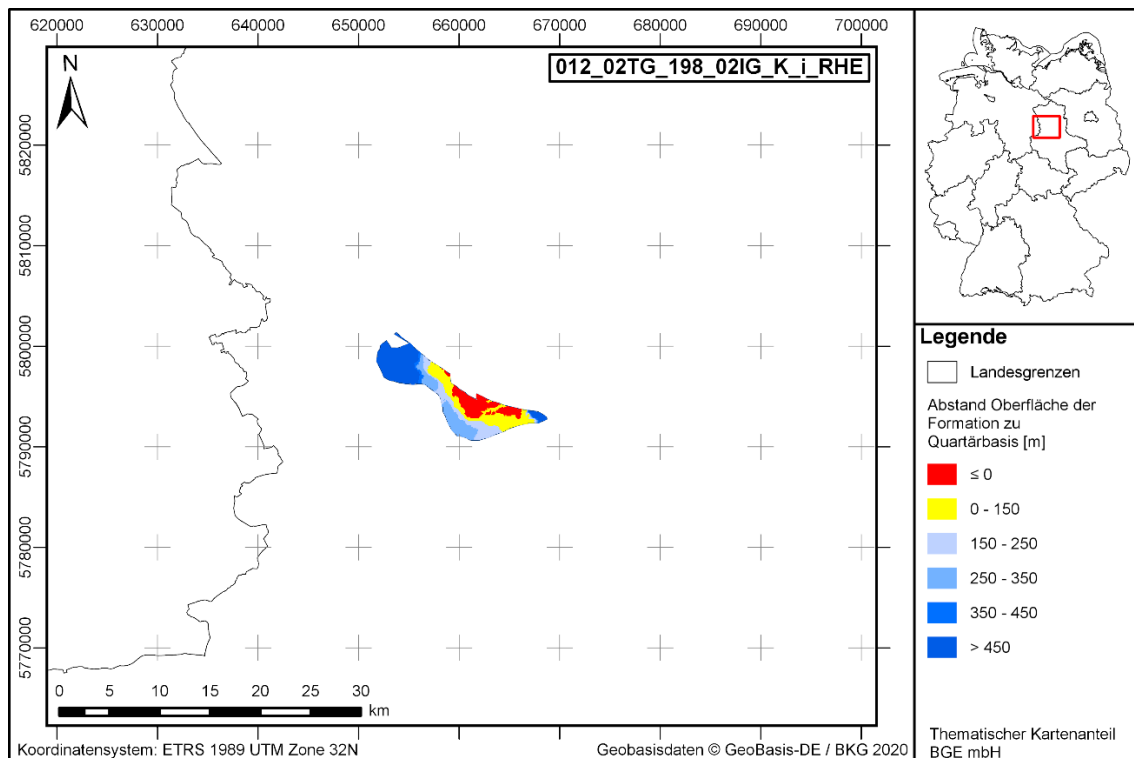
**Abbildung 67:** Darstellung der Tiefe der Basis, zur Veranschaulichung, für das Teilgebiet 012\_02TG\_198\_02IG\_K\_i\_RHE



**Abbildung 68:** Darstellung der Überschneidung für das Teilgebiet 012\_02TG\_198\_02IG\_K\_i\_RHE



**Abbildung 69:** Darstellung des Abstands zur Geländeoberkante (Bewertung der Anlage 11 (zu § 24 Abs. 5) StandAG) für das Teilgebiet 012\_02TG\_198\_02IG\_K\_i\_RHE



**Abbildung 70:** Darstellung des Abstands zur Quartärbasis (Bewertung der Anlage 11 (zu § 24 Abs. 5) StandAG) für das Teilgebiet 012\_02TG\_198\_02IG\_K\_i\_RHE

#### 4.15 Teilgebiet 013\_00TG\_195\_00IG\_K\_g\_MO

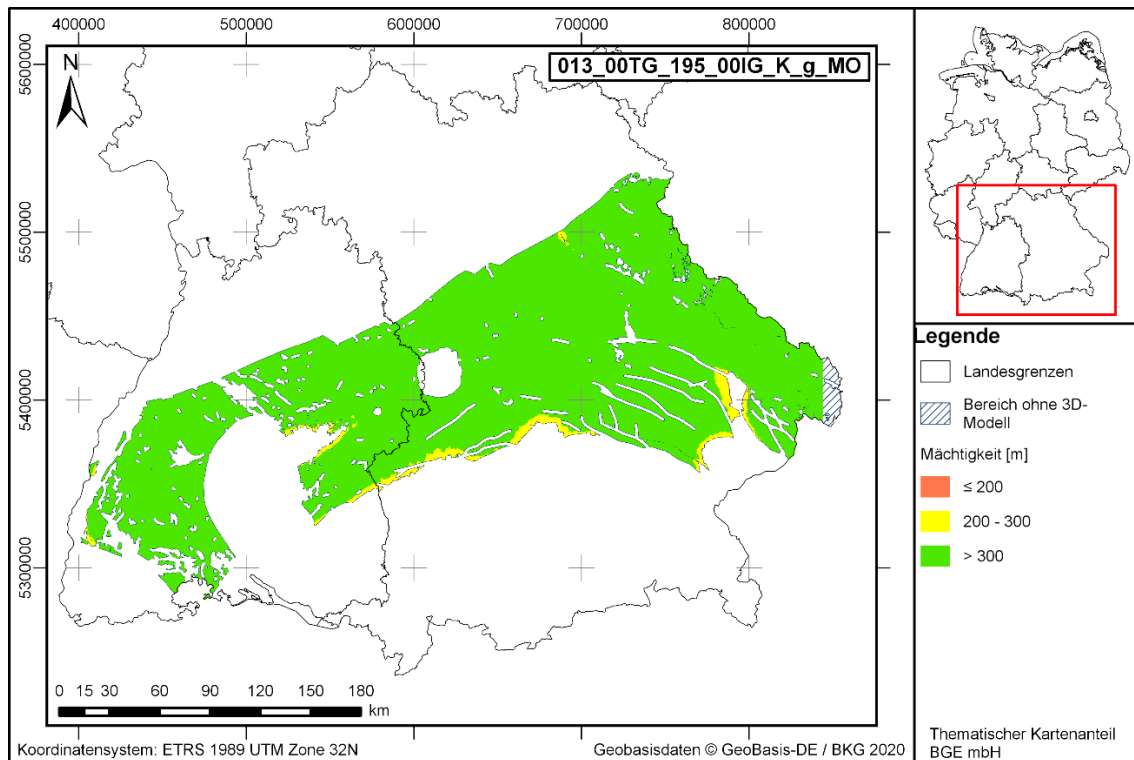
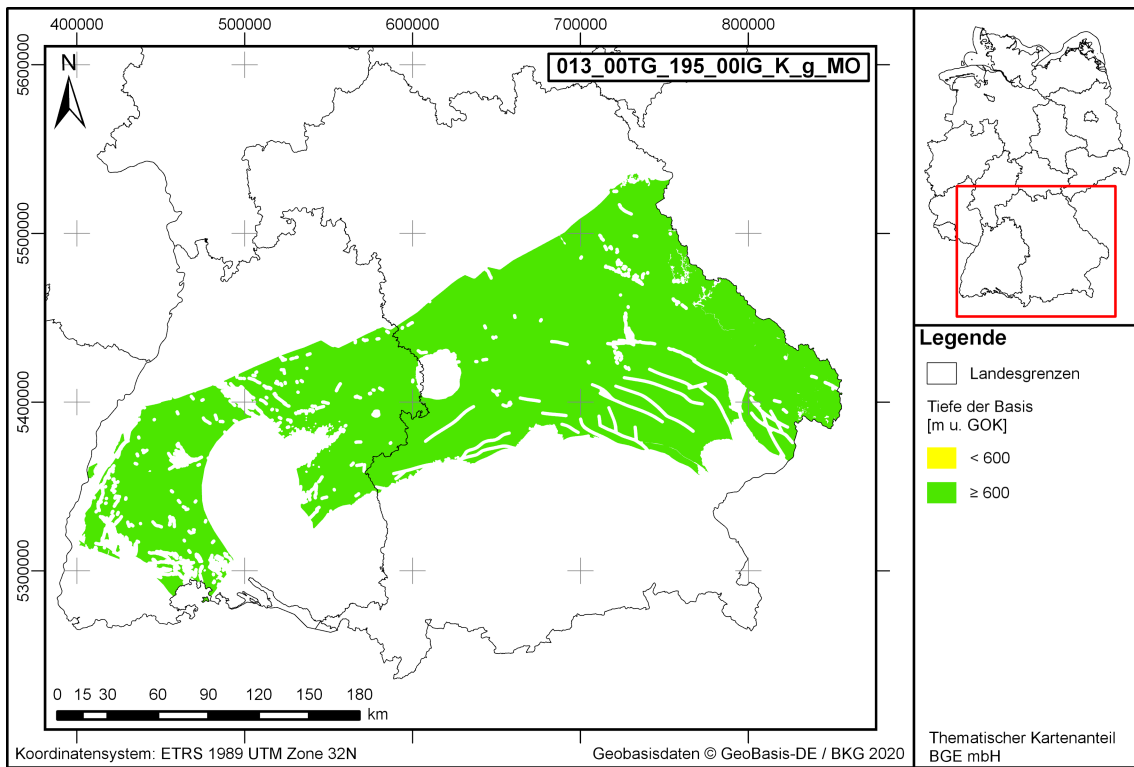
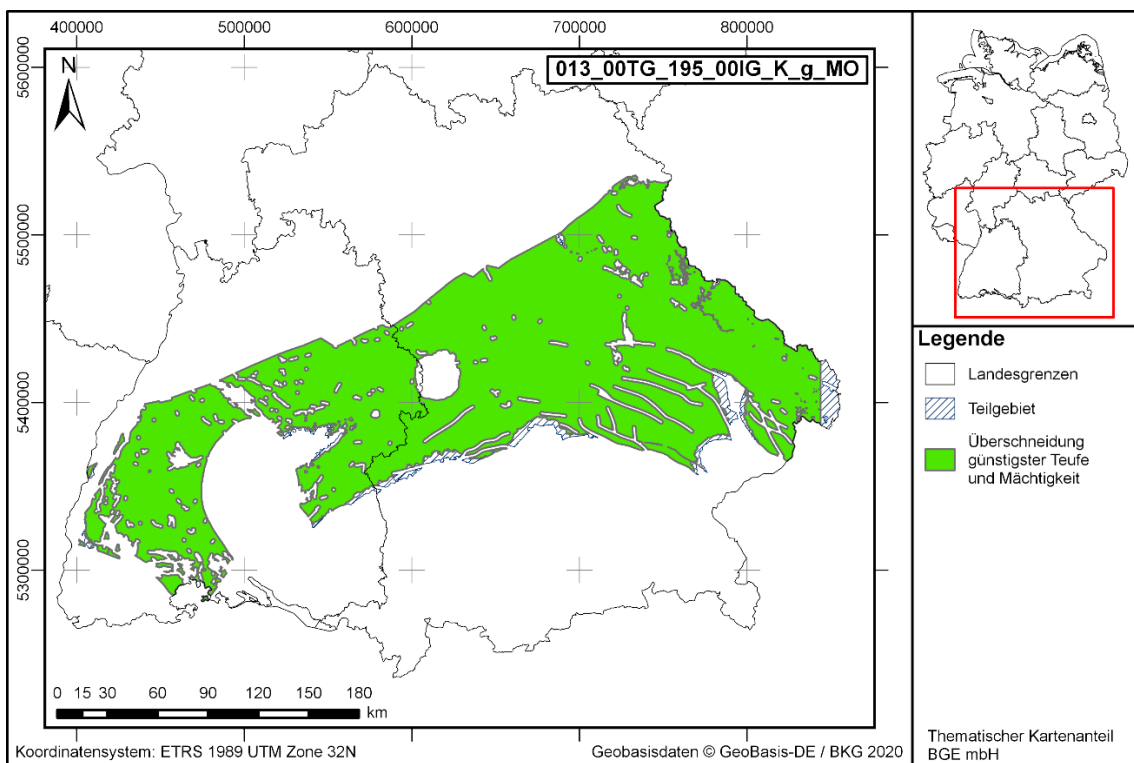


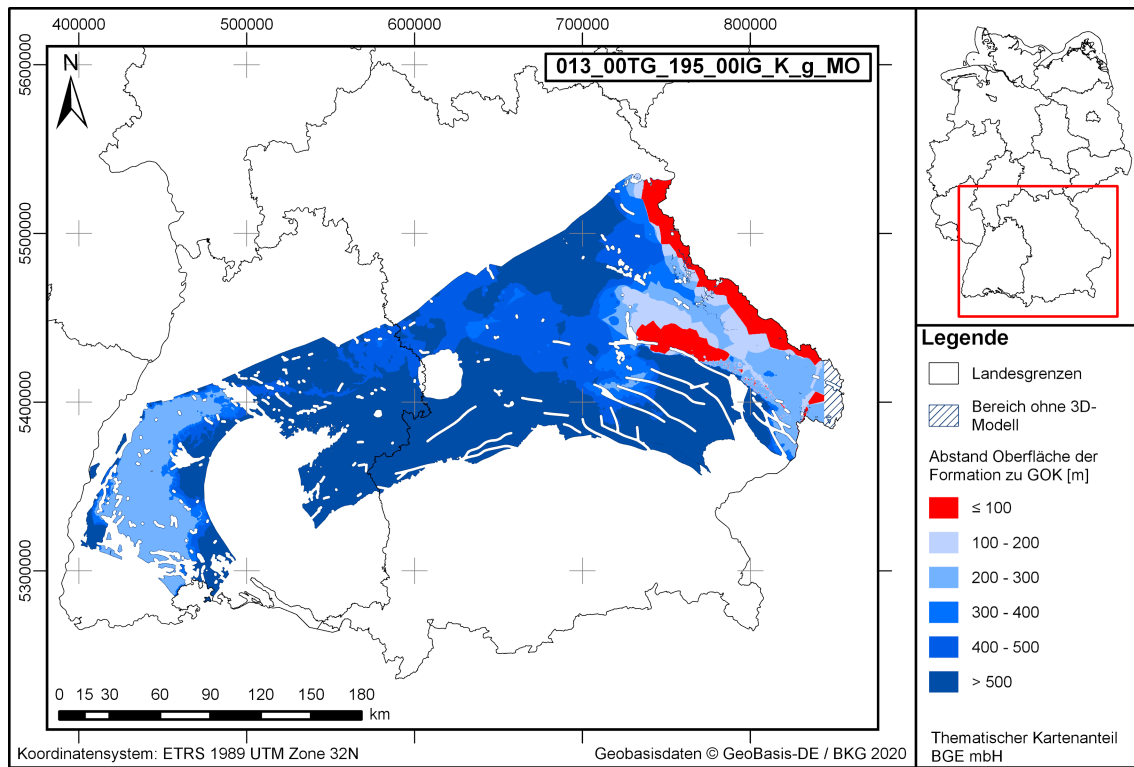
Abbildung 71: Darstellung der Mächtigkeit (Bewertung der Anlage 2 (zu § 24 Abs. 3) StandAG) für das Teilgebiet 013\_00TG\_195\_00IG\_K\_g\_MO



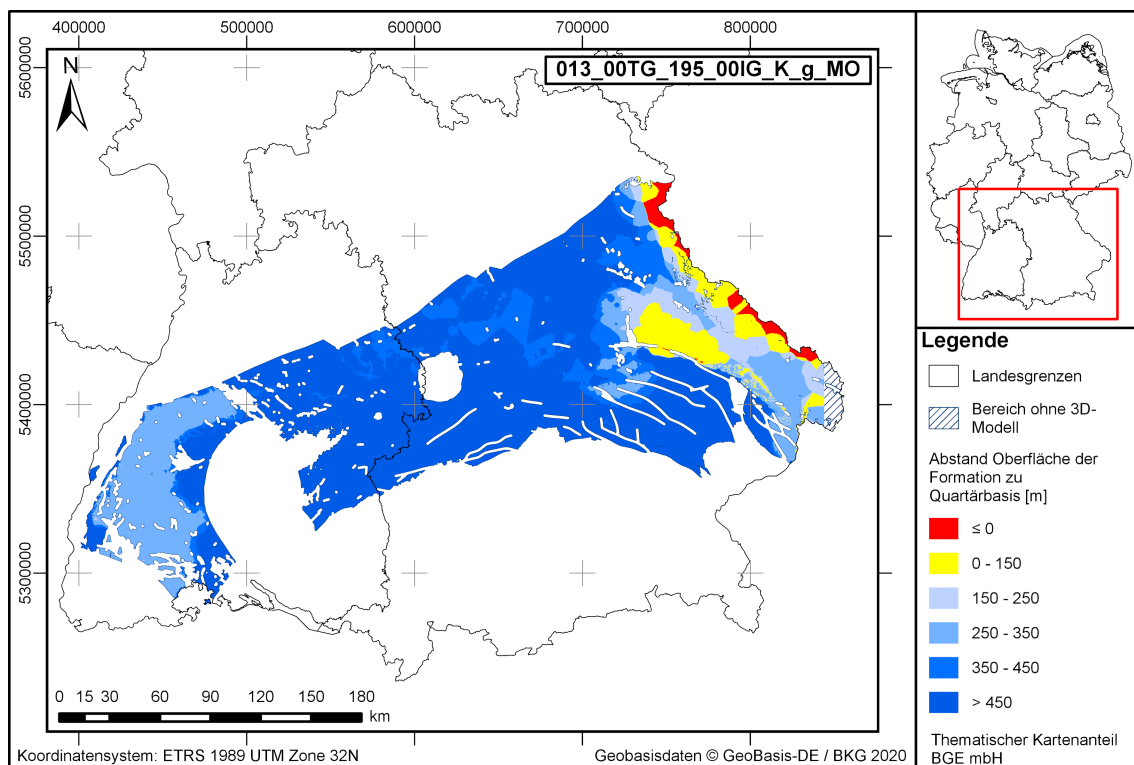
**Abbildung 72:** Darstellung der Tiefe der Basis, zur Veranschaulichung, für das Teilgebiet 013\_00TG\_195\_00IG\_K\_g\_MO



**Abbildung 73:** Darstellung der Überschneidung für das Teilgebiet 013\_00TG\_195\_00IG\_K\_g\_MO



**Abbildung 74:** Darstellung des Abstands zur Geländeoberkante (Bewertung der Anlage 11 (zu § 24 Abs. 5) StandAG) für das Teilgebiet 013\_00TG\_195\_00IG\_K\_g\_MO



**Abbildung 75:** Darstellung des Abstands zur Quartärbasis (Bewertung der Anlage 11 (zu § 24 Abs. 5) StandAG) für das Teilgebiet 013\_00TG\_195\_00IG\_K\_g\_MO

#### 4.16 Teilgebiet 014\_00TG\_199\_00IG\_K\_g\_NPZ

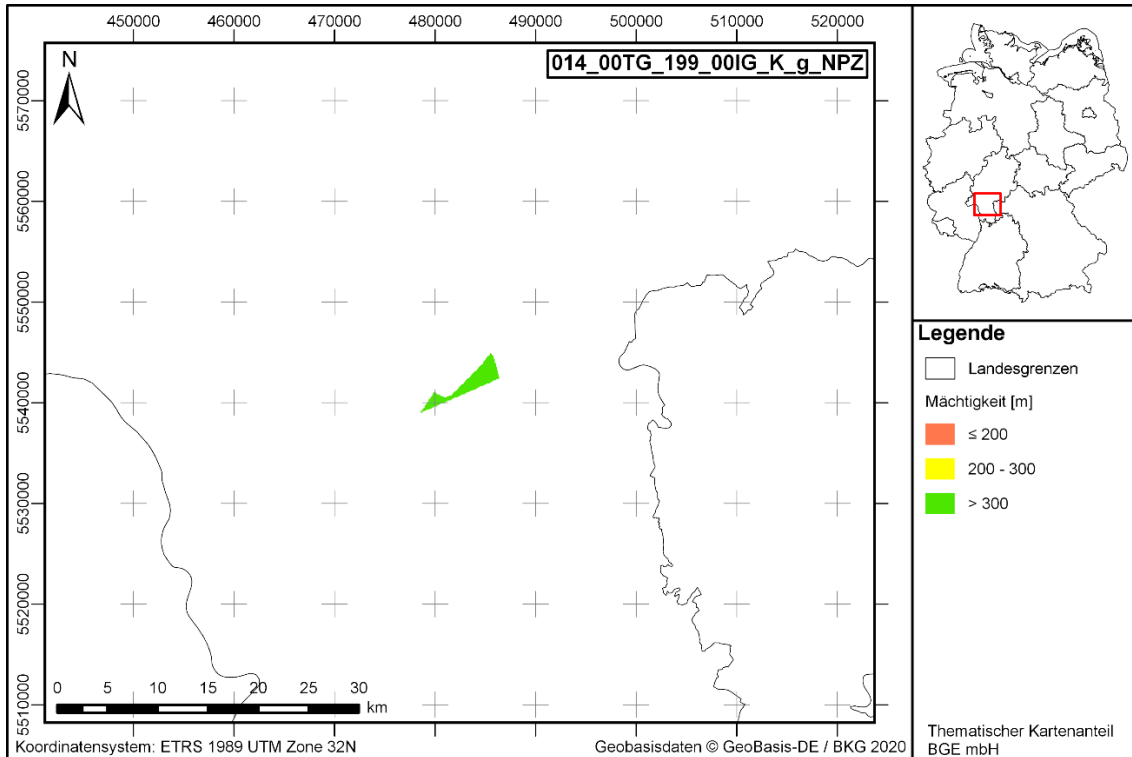
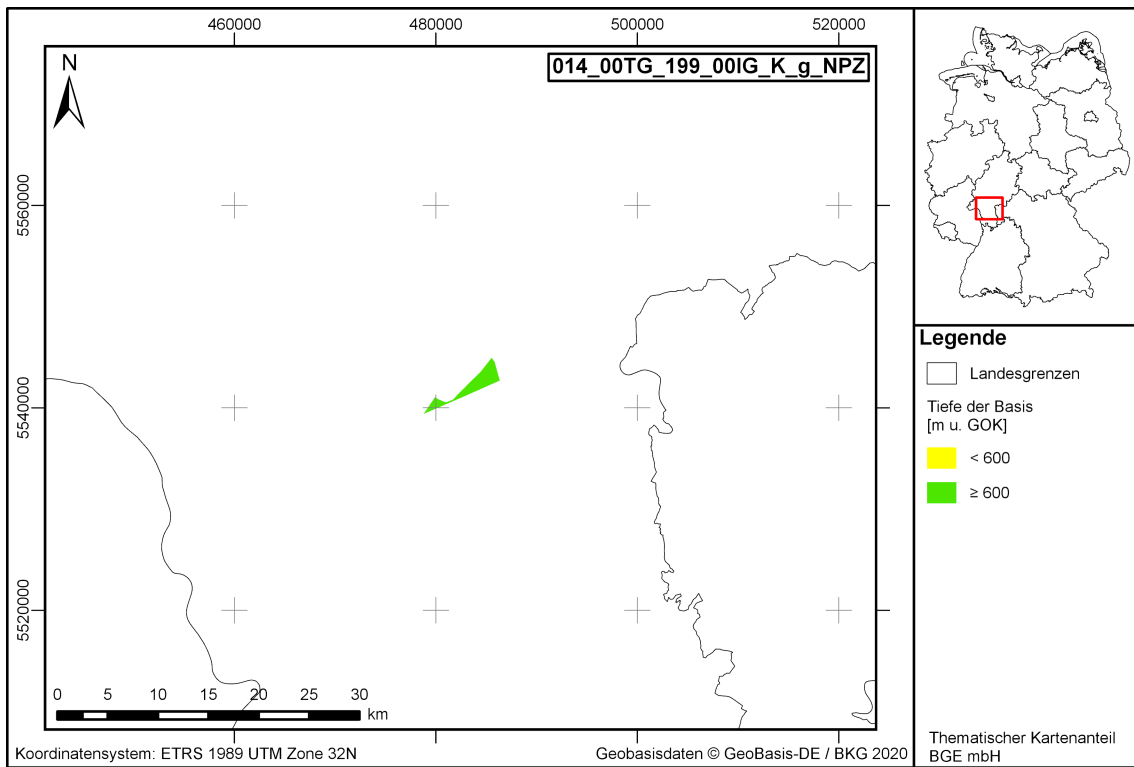
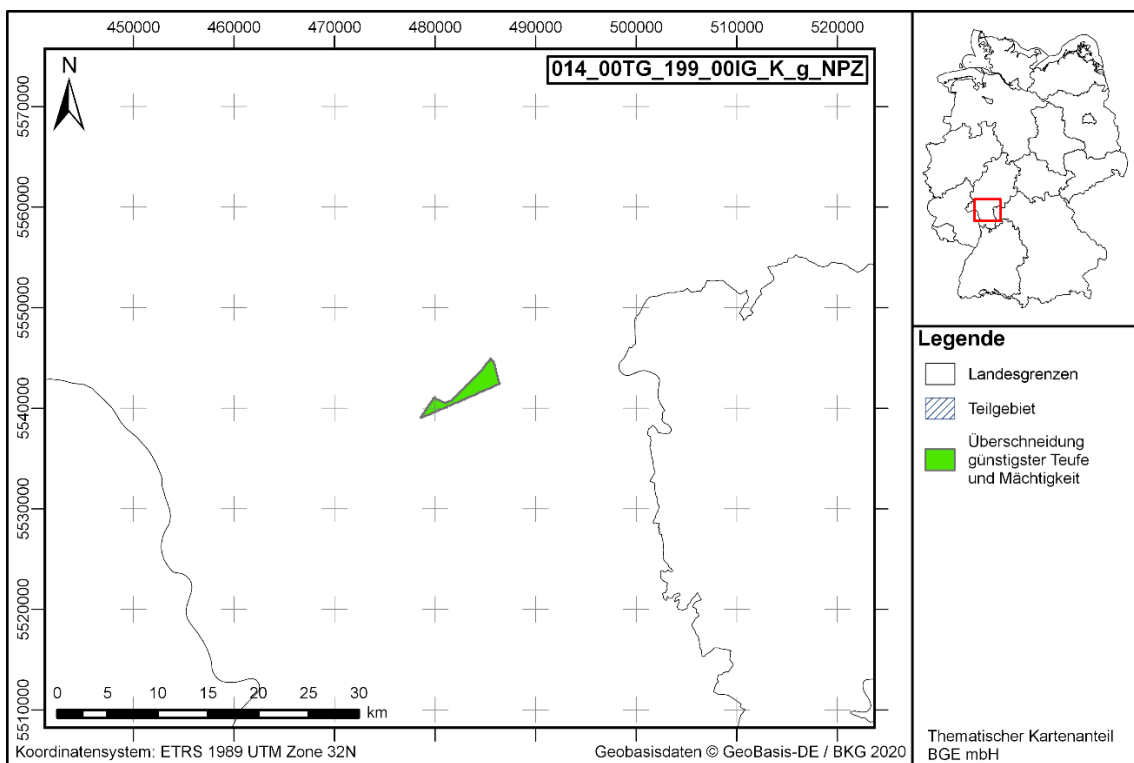


Abbildung 76: Darstellung der Mächtigkeit (Bewertung der Anlage 2 (zu § 24 Abs. 3) StandAG) für das Teilgebiet 014\_00TG\_199\_00IG\_K\_g\_NPZ

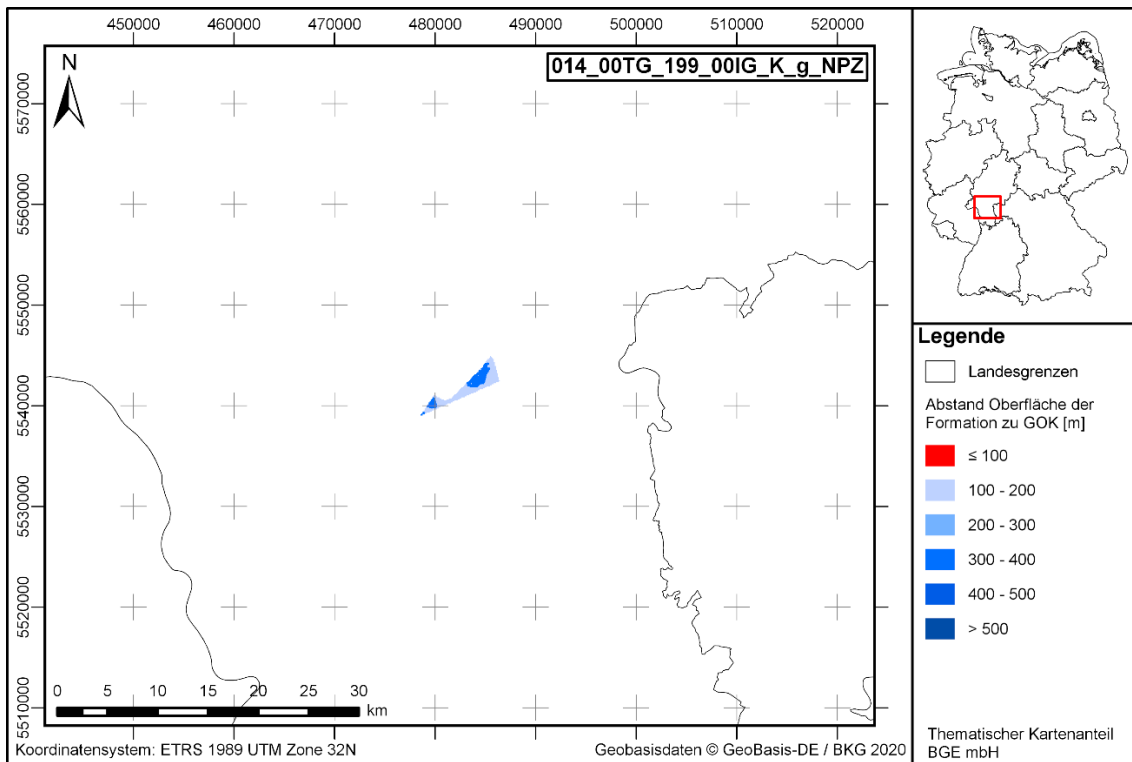




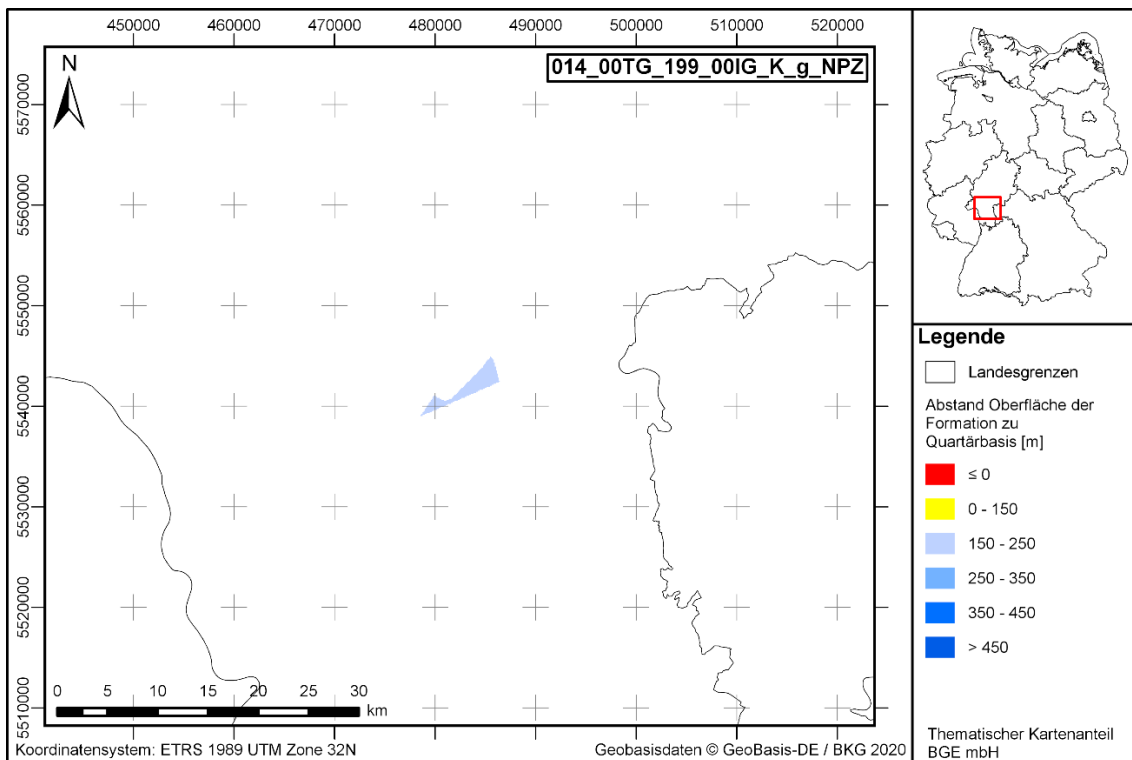
**Abbildung 77:** Darstellung der Tiefe der Basis, zur Veranschaulichung, für das Teilgebiet 014\_00TG\_199\_00IG\_K\_g\_NPZ



**Abbildung 78:** Darstellung der Überschneidung für das Teilgebiet 014\_00TG\_199\_00IG\_K\_g\_NPZ



**Abbildung 79:** Darstellung des Abstands zur Geländeoberkante (Bewertung der Anlage 11 (zu § 24 Abs. 5) StandAG) für das Teilgebiet 014\_00TG\_199\_00IG\_K\_g\_NPZ



**Abbildung 80:** Darstellung des Abstands zur Quartärbasis (Bewertung der Anlage 11 (zu § 24 Abs. 5) StandAG) für das Teilgebiet 014\_00TG\_199\_00IG\_K\_g\_NPZ

#### 4.17 Teilgebiet 015\_00TG\_001\_00IG\_S\_s\_z

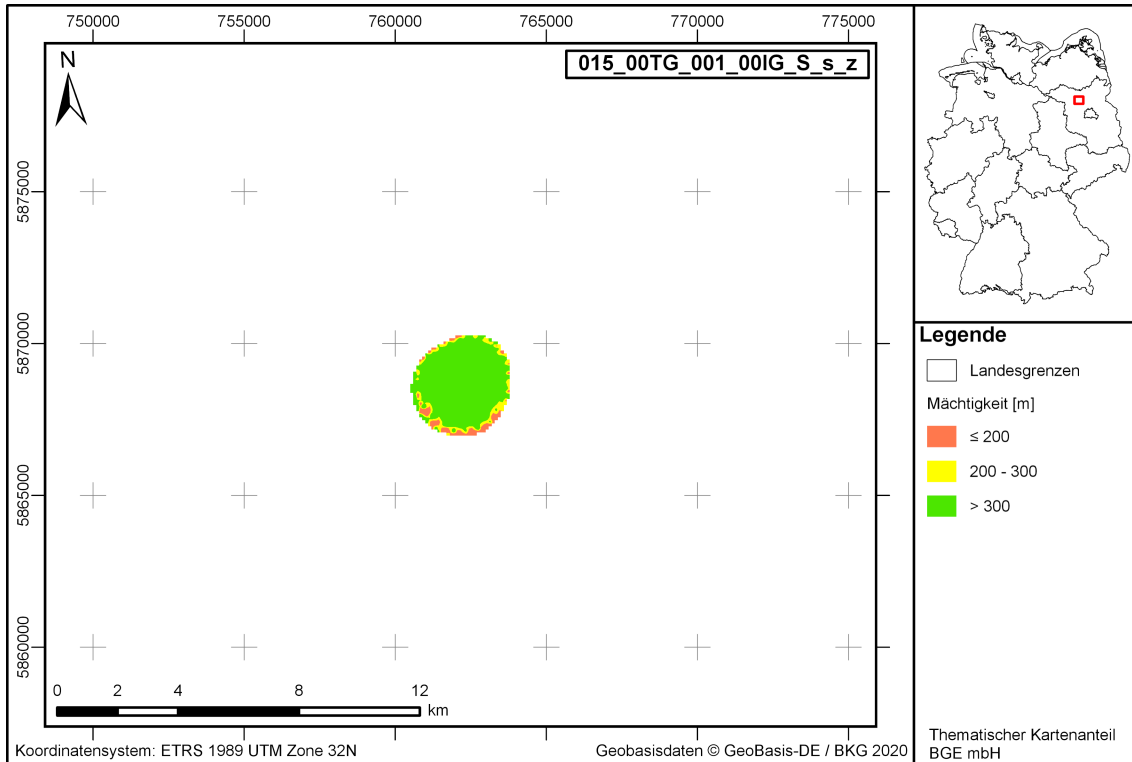
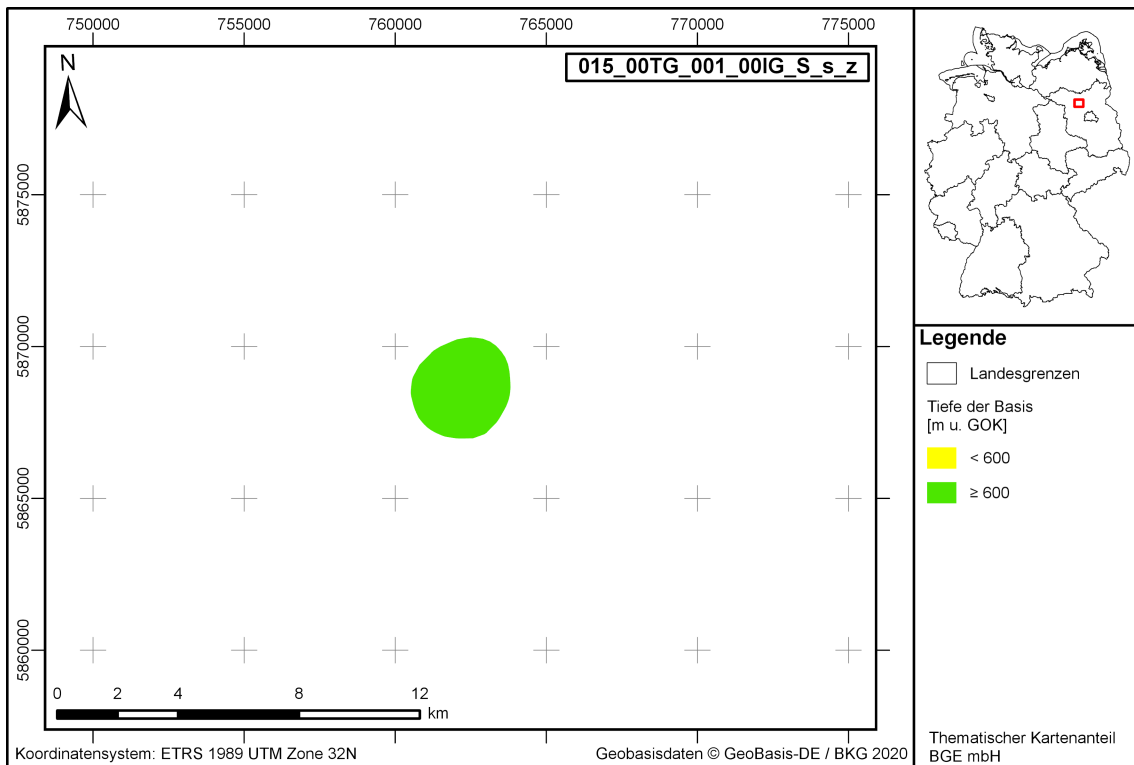
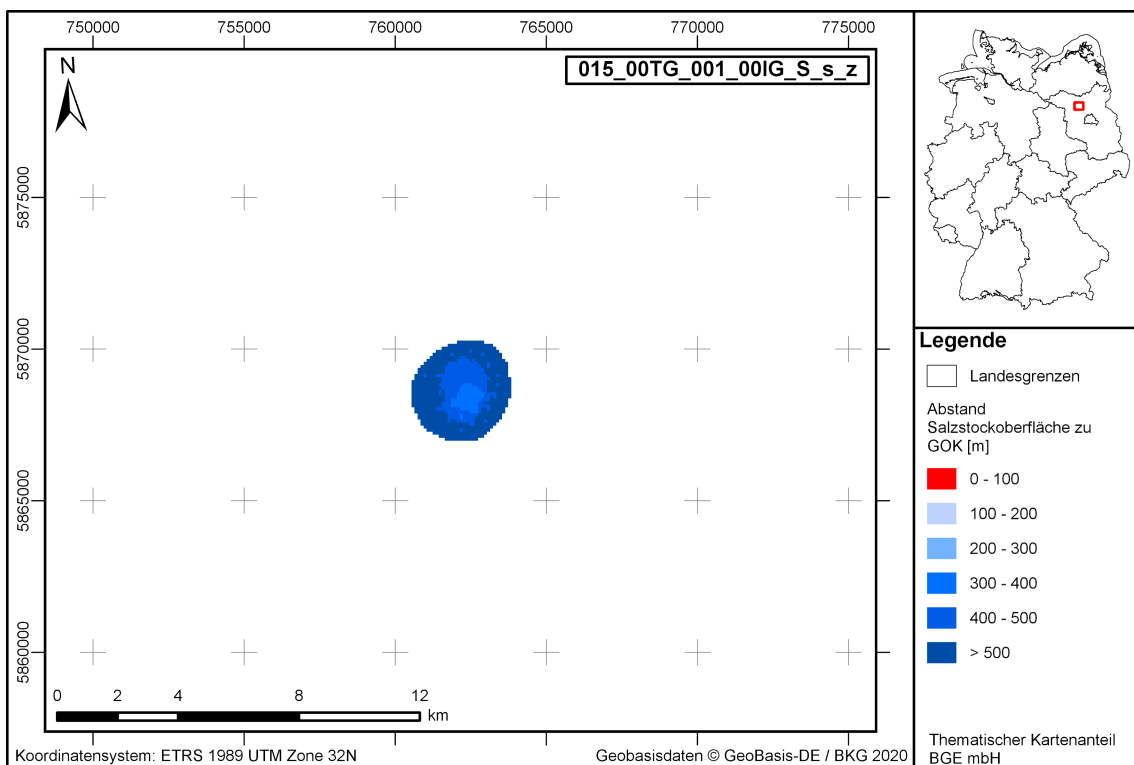


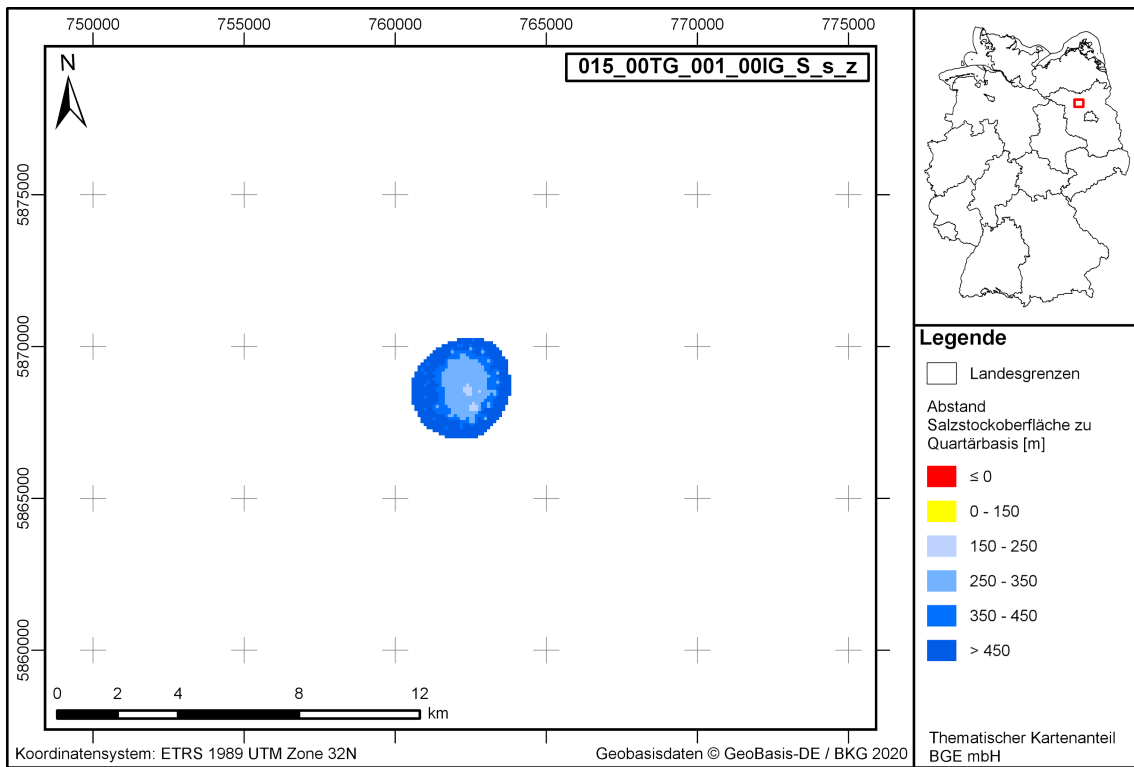
Abbildung 81: Darstellung der Mächtigkeit, zur Veranschaulichung, für das Teilgebiet 015\_00TG\_001\_00IG\_S\_s\_z



**Abbildung 82:** Darstellung der Tiefe der Basis, zur Veranschaulichung, für das Teilgebiet 015\_00TG\_001\_00IG\_S\_s\_z



**Abbildung 83:** Darstellung des Abstands zur Geländeoberkante (Bewertung der Anlage 11 (zu § 24 Abs. 5) StandAG) für das Teilgebiet 015\_00TG\_001\_00IG\_S\_s\_z



**Abbildung 84:** Darstellung des Abstands zur Quartärbasis (Bewertung der Anlage 11 (zu § 24 Abs. 5) StandAG) für das Teilgebiet 015\_00TG\_001\_00IG\_S\_s\_z

#### 4.18 Teilgebiet 016\_00TG\_002\_00IG\_S\_s\_z

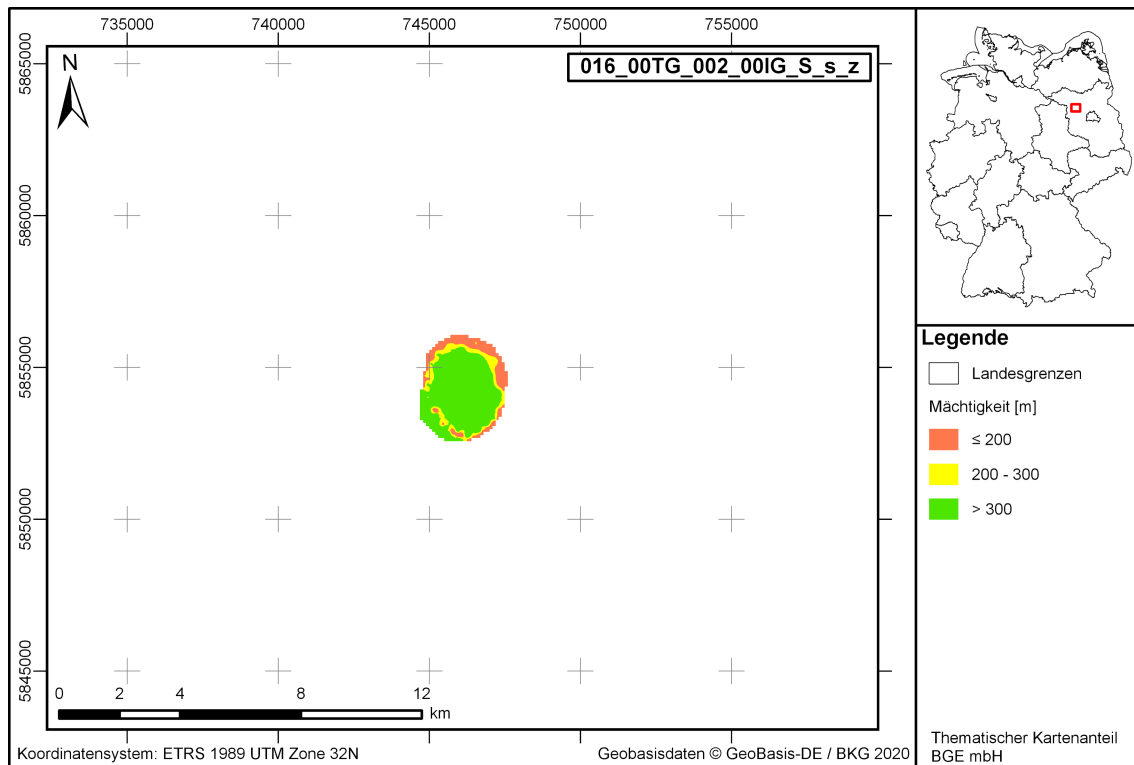
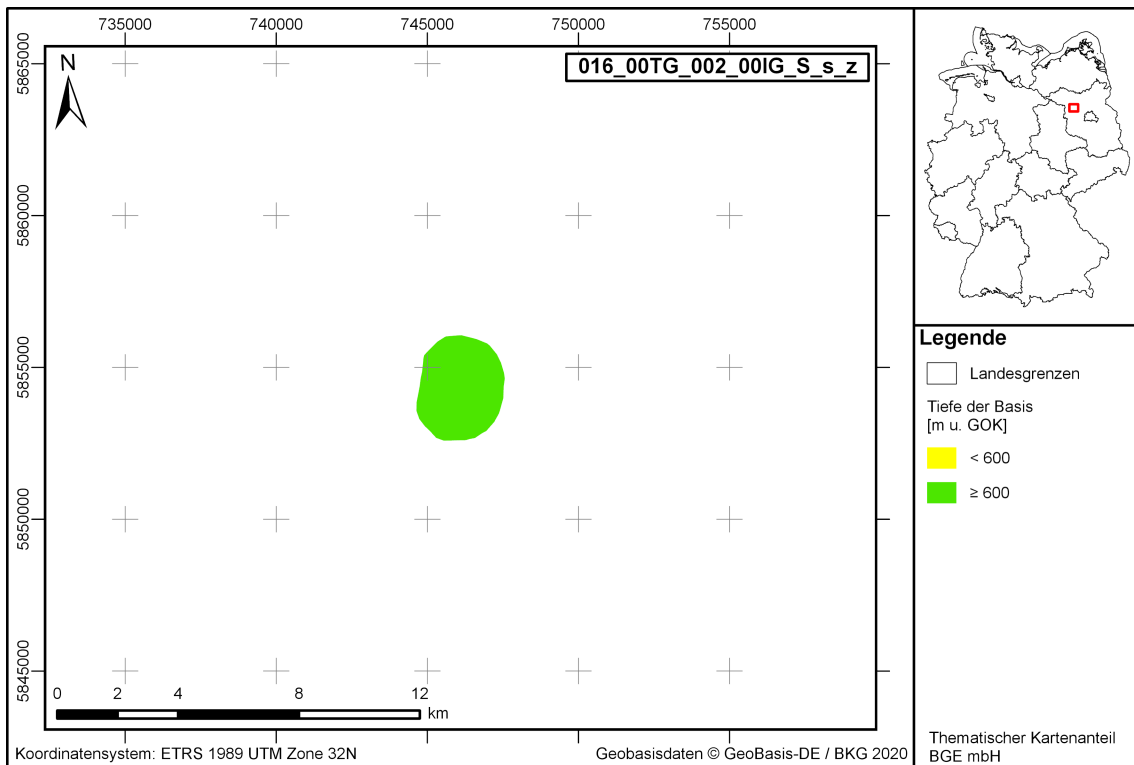
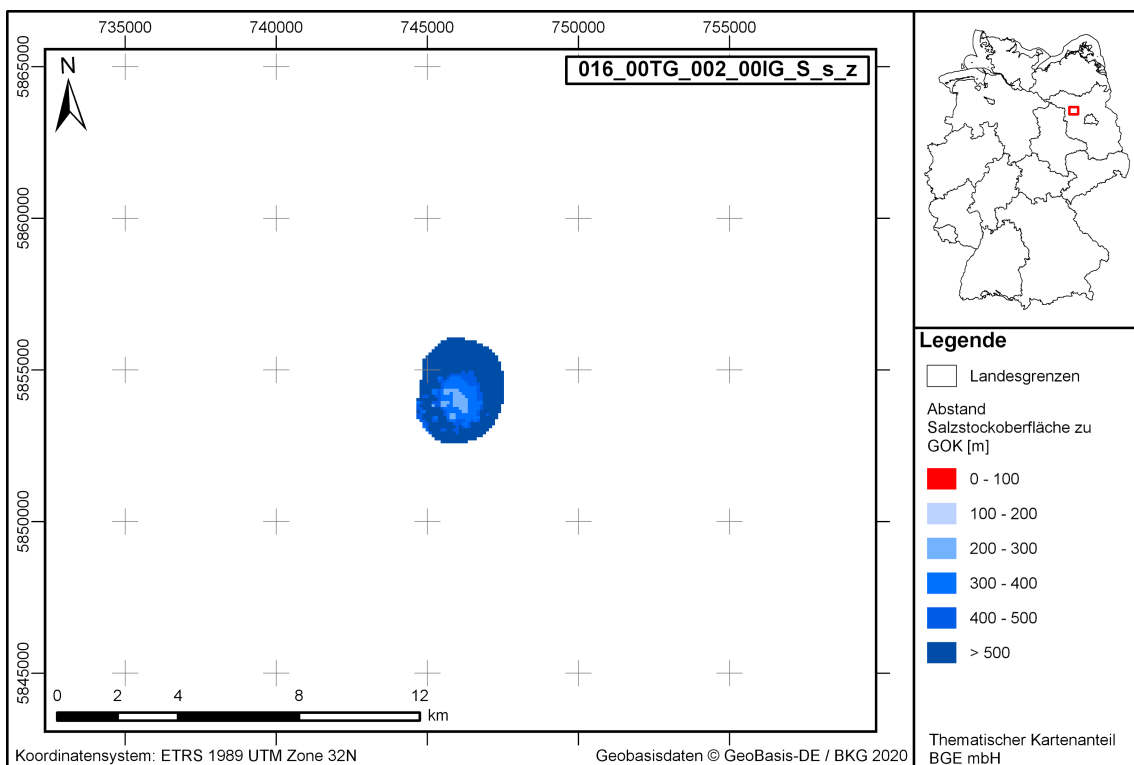


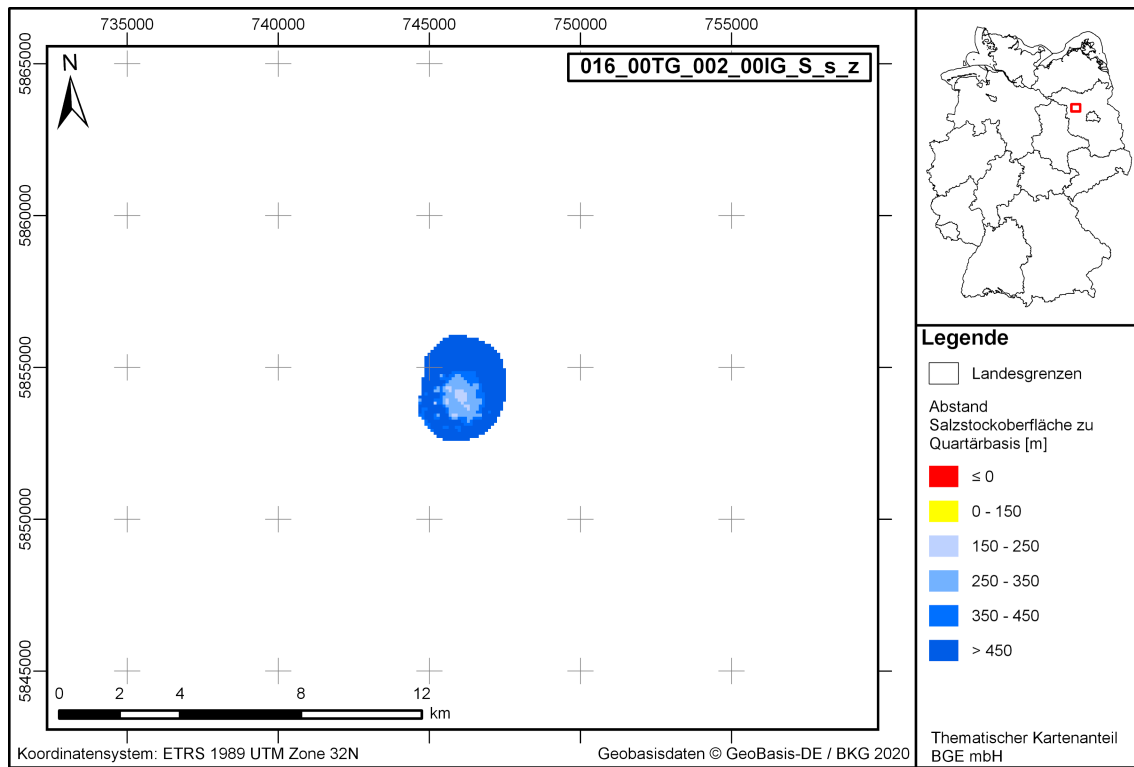
Abbildung 85: Darstellung der Mächtigkeit, zur Veranschaulichung, für das Teilgebiet 016\_00TG\_002\_00IG\_S\_s\_z



**Abbildung 86:** Darstellung der Tiefe der Basis, zur Veranschaulichung, für das Teilgebiet 016\_00TG\_002\_00IG\_S\_s\_z



**Abbildung 87:** Darstellung des Abstands zur Geländeoberkante (Bewertung der Anlage 11 (zu § 24 Abs. 5) StandAG) für das Teilgebiet 016\_00TG\_002\_00IG\_S\_s\_z



**Abbildung 88:** Darstellung des Abstands zur Quartärbasis (Bewertung der Anlage 11 (zu § 24 Abs. 5) StandAG) für das Teilgebiet 016\_00TG\_002\_00IG\_S\_s\_z



#### 4.19 Teilgebiet 017\_00TG\_003\_00IG\_S\_s\_z

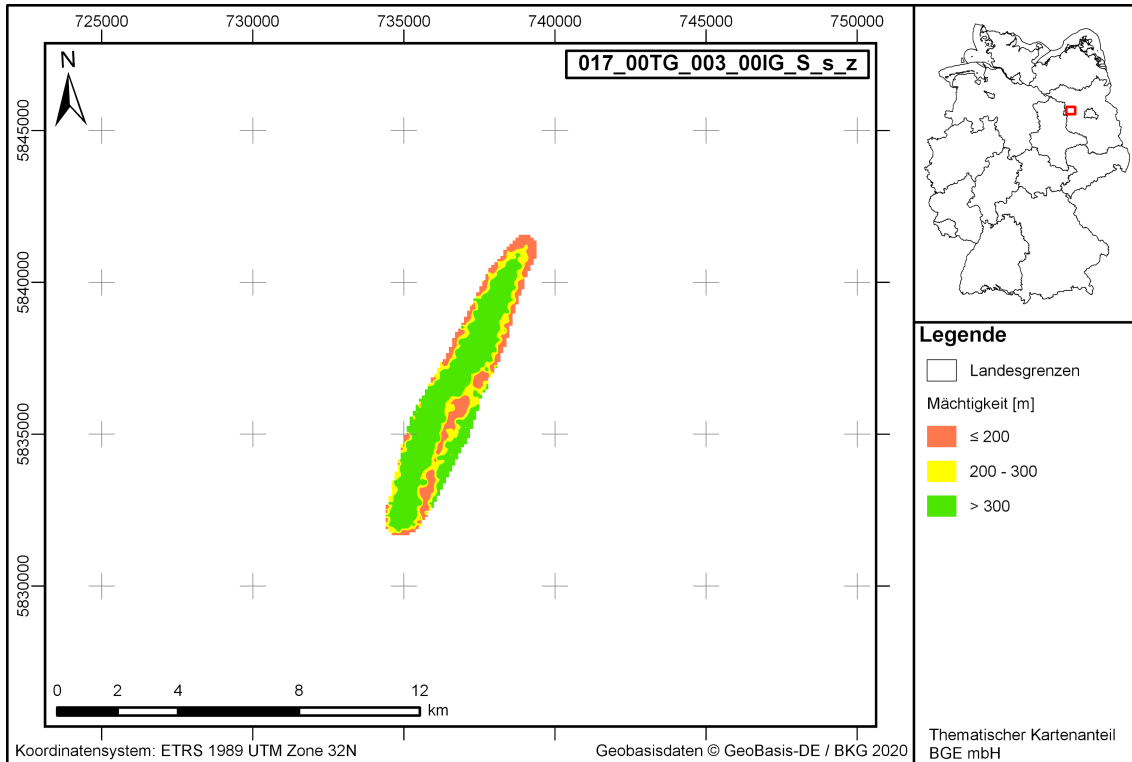


Abbildung 89: Darstellung der Mächtigkeit, zur Veranschaulichung, für das Teilgebiet 017\_00TG\_003\_00IG\_S\_s\_z

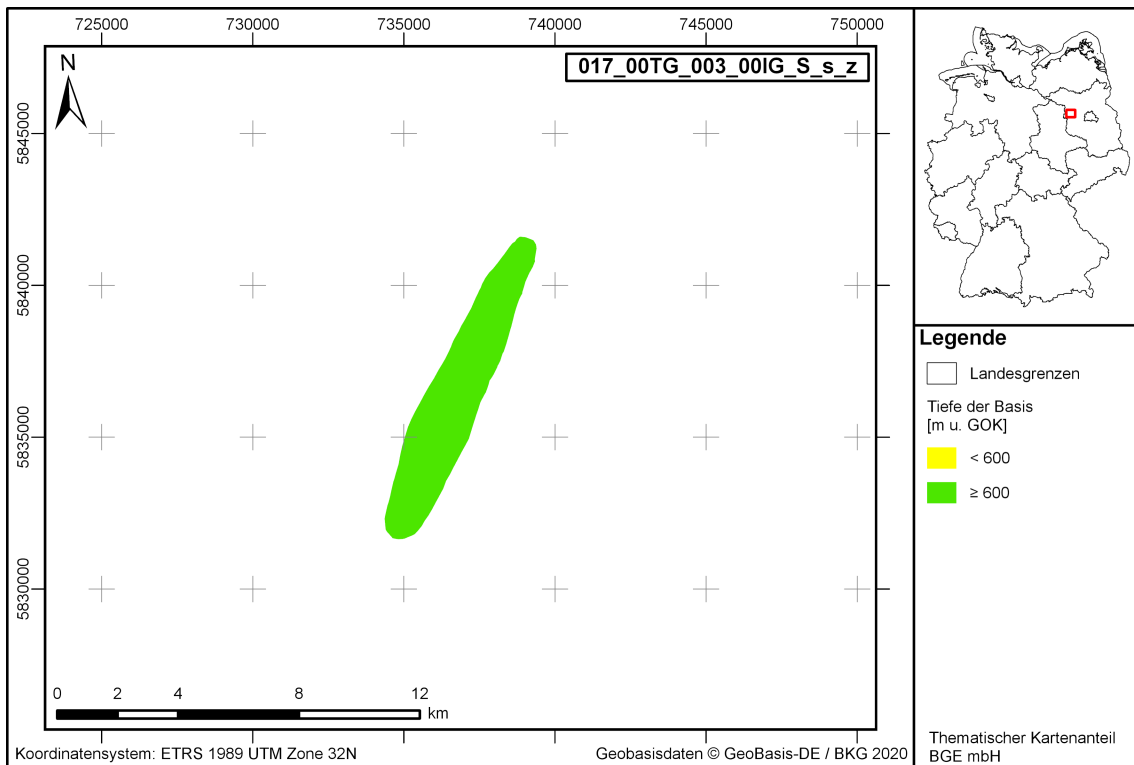


Abbildung 90: Darstellung der Tiefe der Basis, zur Veranschaulichung, für das Teilgebiet 017\_00TG\_003\_00IG\_S\_s\_z

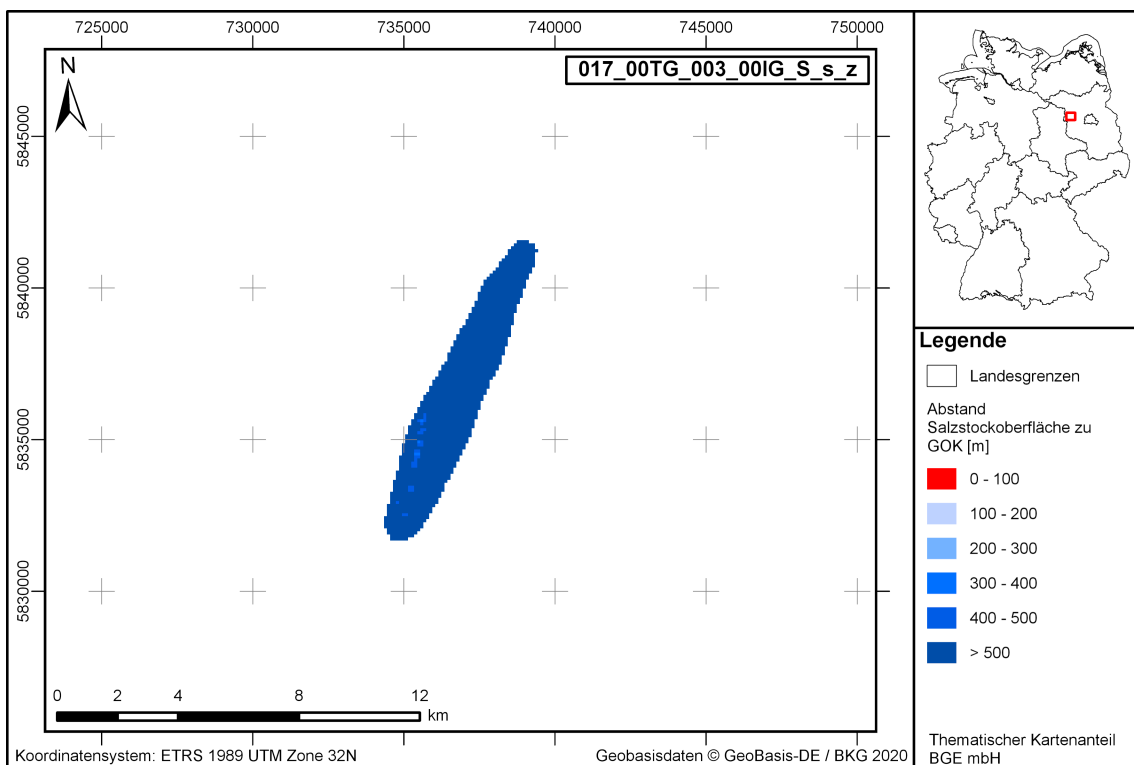


Abbildung 91: Darstellung des Abstands zur Geländeoberkante (Bewertung der Anlage 11 (zu § 24 Abs. 5) StandAG) für das Teilgebiet 017\_00TG\_003\_00IG\_S\_s\_z

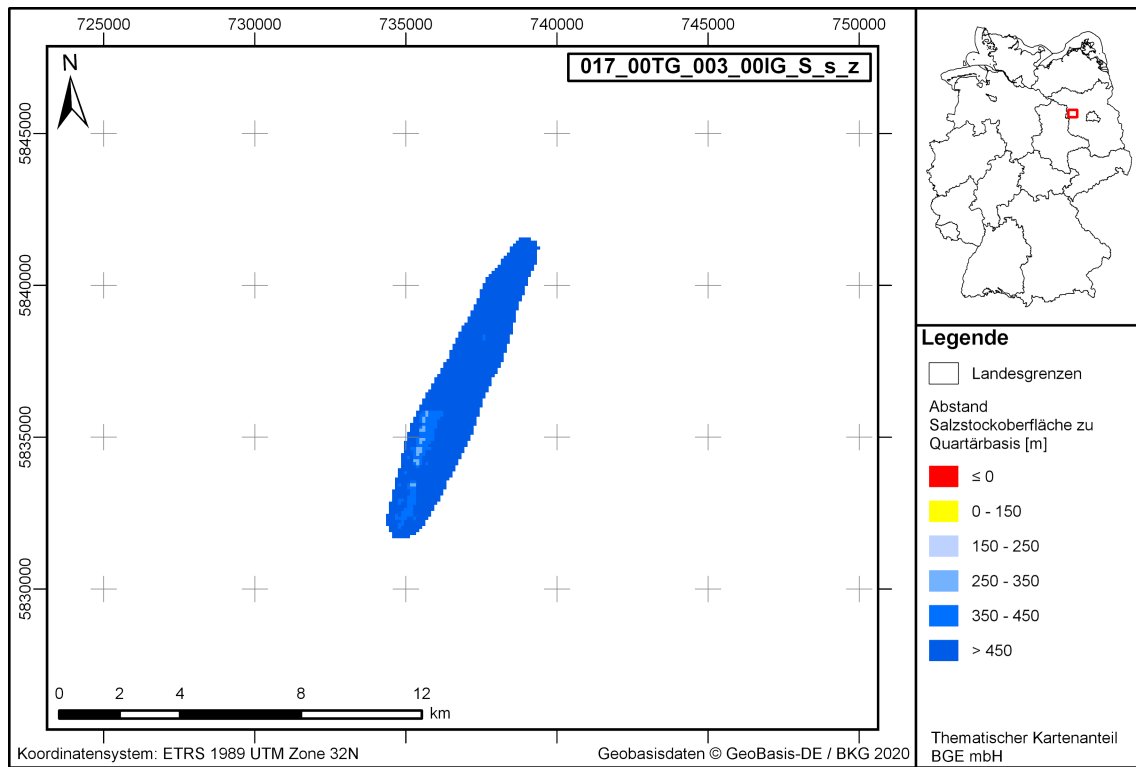


Abbildung 92: Darstellung des Abstands zur Quartärbasis (Bewertung der Anlage 11 (zu § 24 Abs. 5) StandAG) für das Teilgebiet 017\_00TG\_003\_00IG\_S\_s\_z

#### 4.20 Teilgebiet 018\_00TG\_006\_00IG\_S\_s\_z

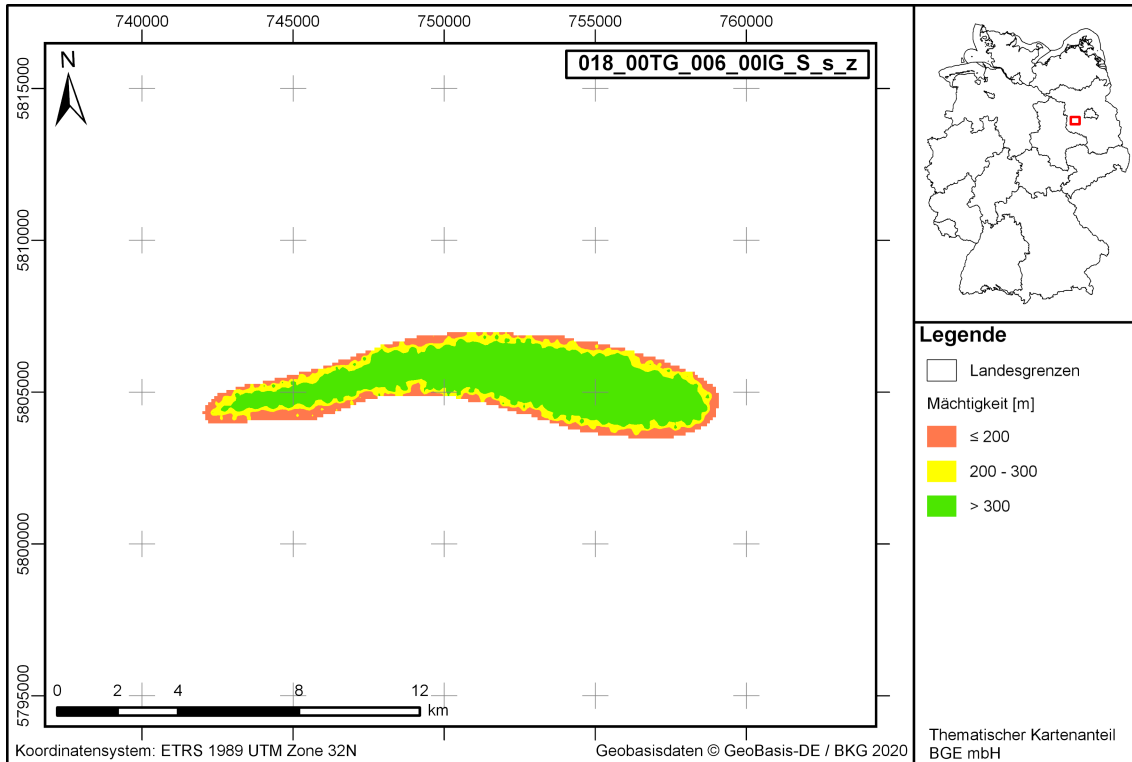


Abbildung 93: Darstellung der Mächtigkeit, zur Veranschaulichung, für das Teilgebiet 018\_00TG\_006\_00IG\_S\_s\_z

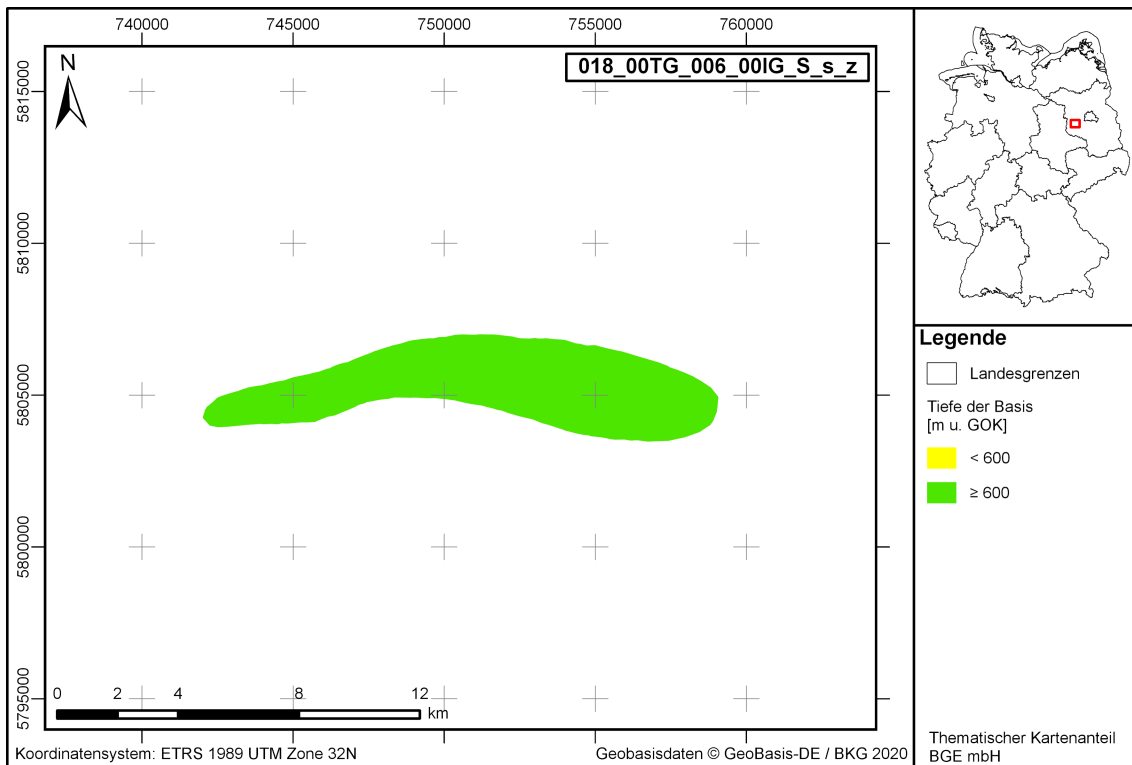


Abbildung 94: Darstellung der Tiefe der Basis, zur Veranschaulichung, für das Teilgebiet 018\_00TG\_006\_00IG\_S\_s\_z

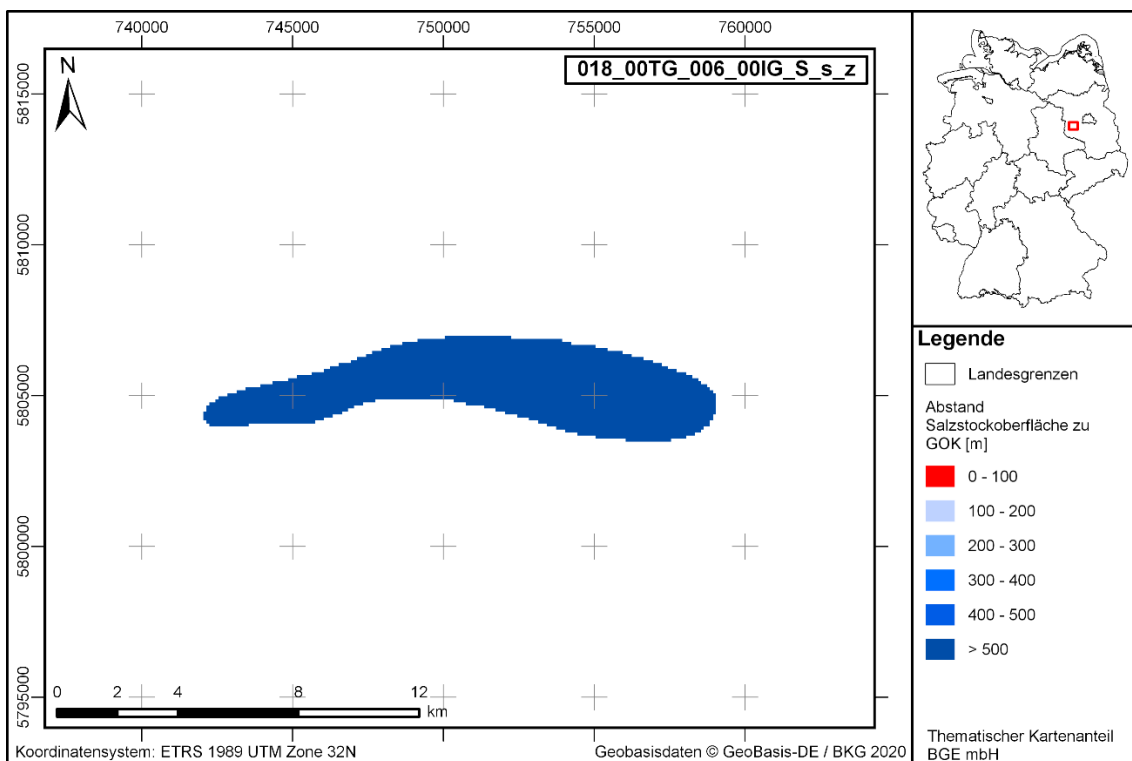
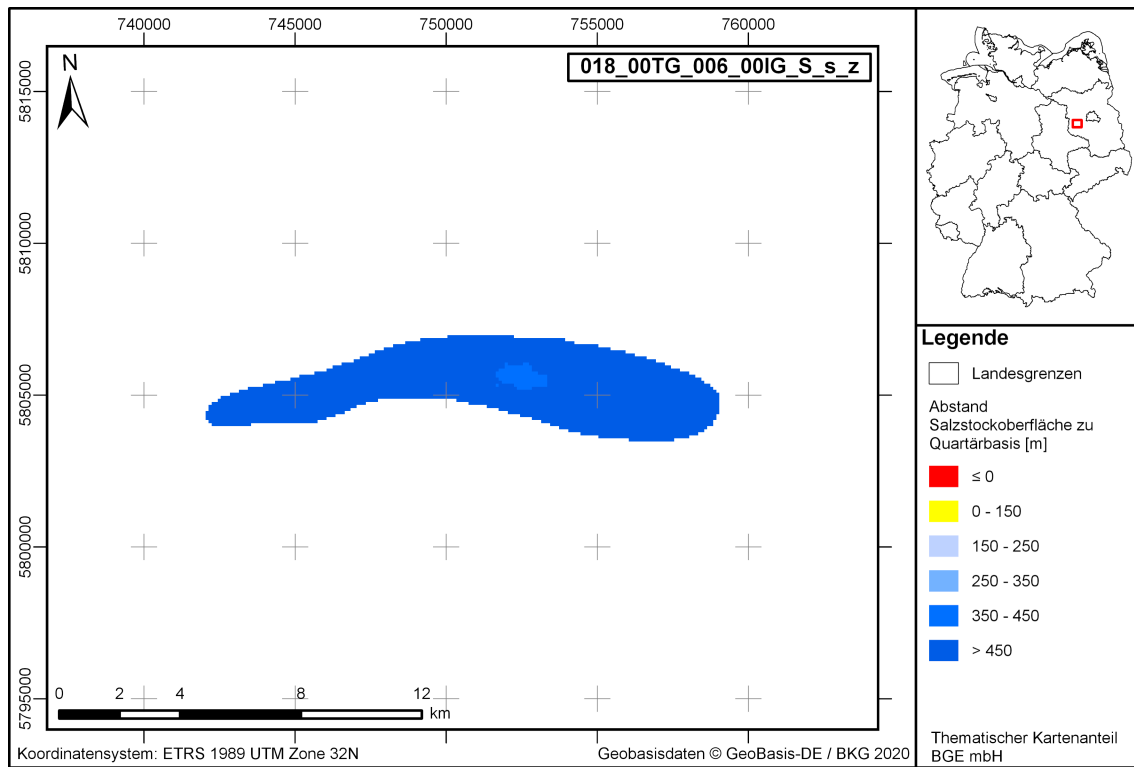


Abbildung 95: Darstellung des Abstands zur Geländeoberkante (Bewertung der Anlage 11 (zu § 24 Abs. 5) StandAG) für das Teilgebiet 018\_00TG\_006\_00IG\_S\_s\_z



**Abbildung 96:** Darstellung des Abstands zur Quartärbasis (Bewertung der Anlage 11 (zu § 24 Abs. 5) StandAG) für das Teilgebiet 018\_00TG\_006\_00IG\_S\_s\_z

#### 4.21 Teilgebiet 019\_00TG\_010\_00IG\_S\_s\_z

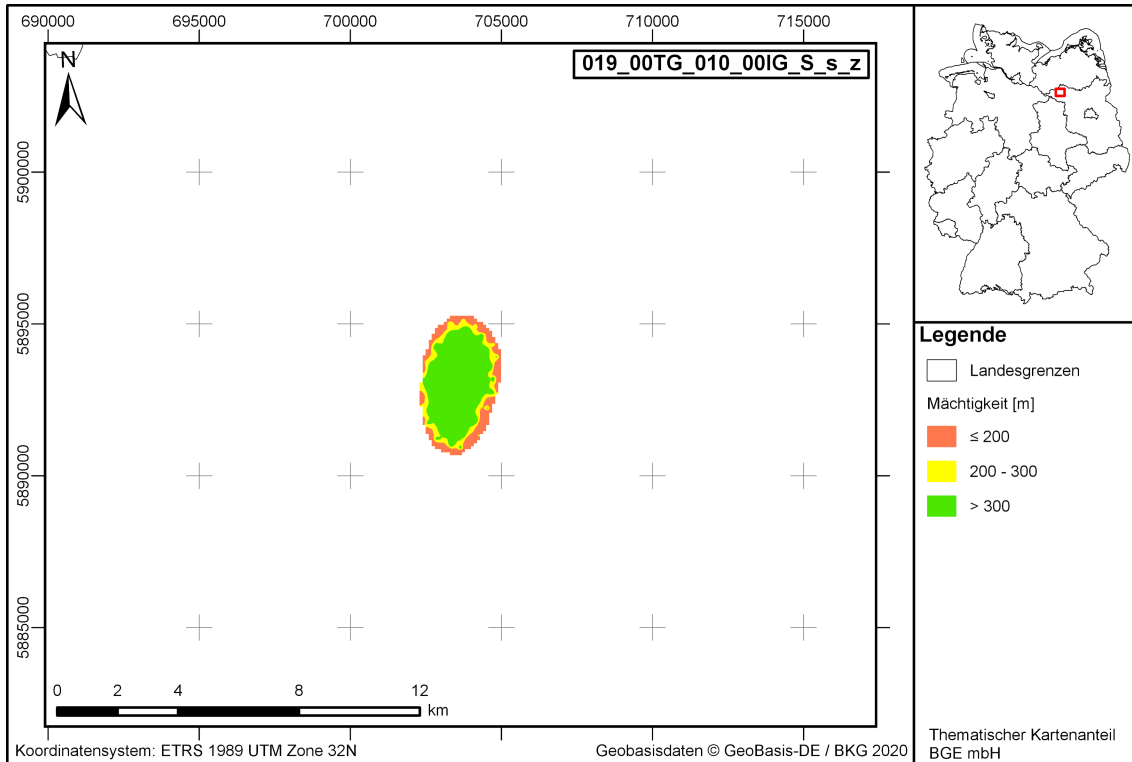
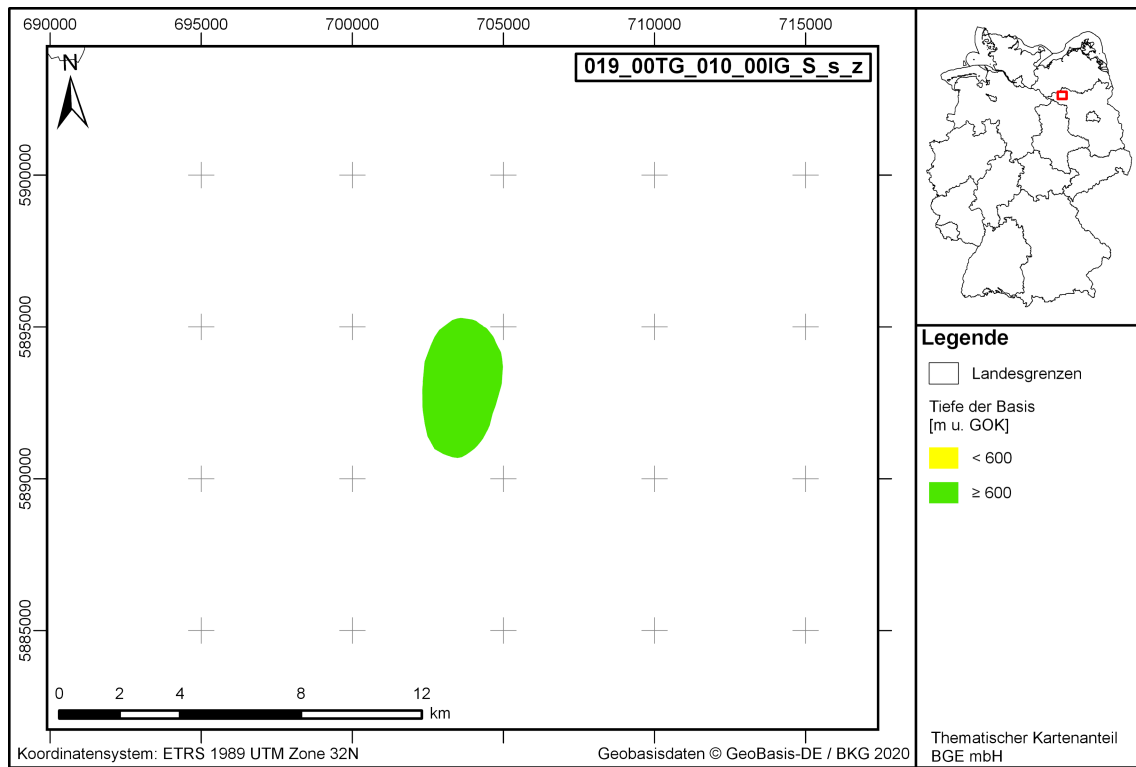
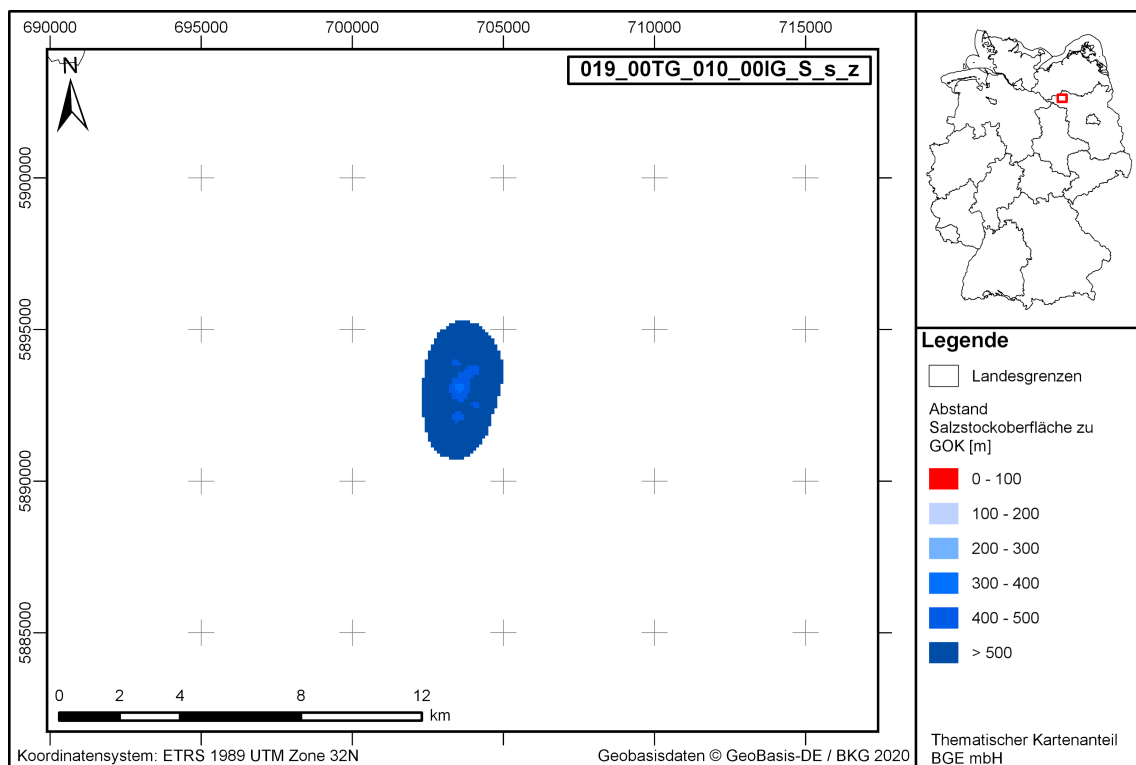


Abbildung 97: Darstellung der Mächtigkeit, zur Veranschaulichung, für das Teilgebiet 019\_00TG\_010\_00IG\_S\_s\_z

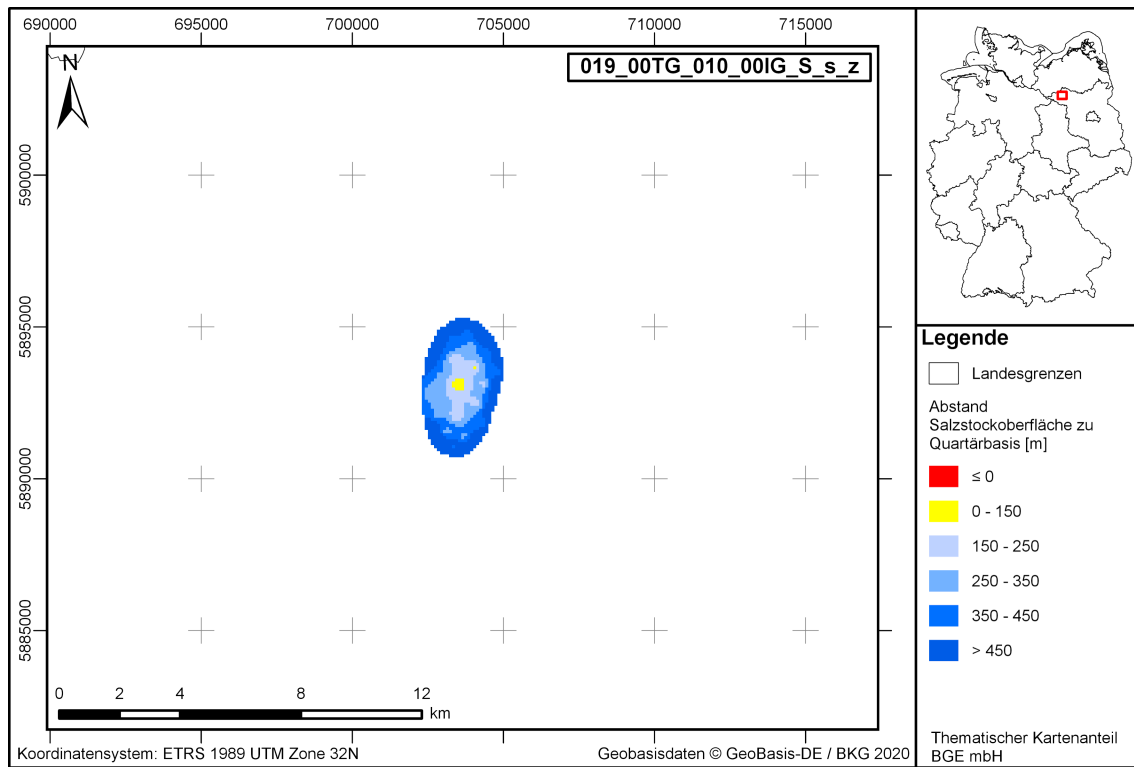


**Abbildung 98:** Darstellung der Tiefe der Basis, zur Veranschaulichung, für das Teilgebiet 019\_00TG\_010\_00IG\_S\_s\_z



**Abbildung 99:** Darstellung des Abstands zur Geländeoberkante (Bewertung der Anlage 11 (zu § 24 Abs. 5) StandAG) für das Teilgebiet 019\_00TG\_010\_00IG\_S\_s\_z





**Abbildung 100:** Darstellung des Abstands zur Quartärbasis (Bewertung der Anlage 11 (zu § 24 Abs. 5) StandAG) für das Teilgebiet 019\_00TG\_010\_00IG\_S\_s\_z

#### 4.22 Teilgebiet 020\_00TG\_012\_00IG\_S\_s\_z

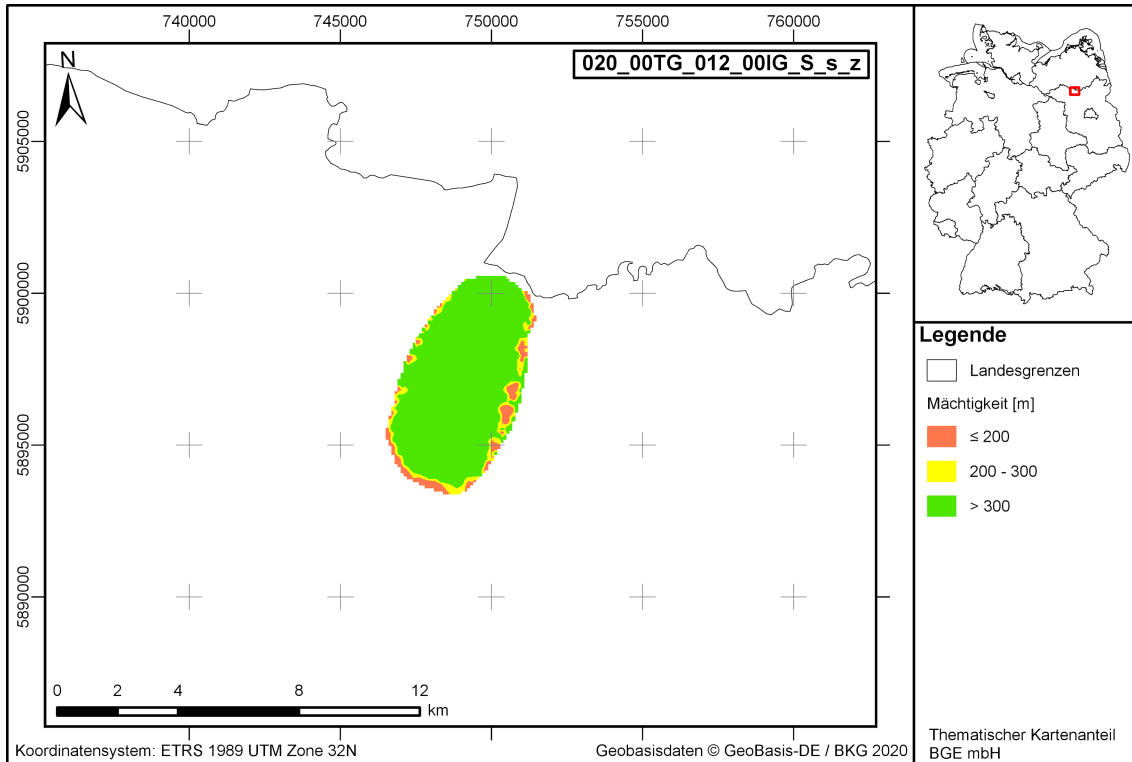


Abbildung 101: Darstellung der Mächtigkeit, zur Veranschaulichung, für das Teilgebiet 020\_00TG\_012\_00IG\_S\_s\_z

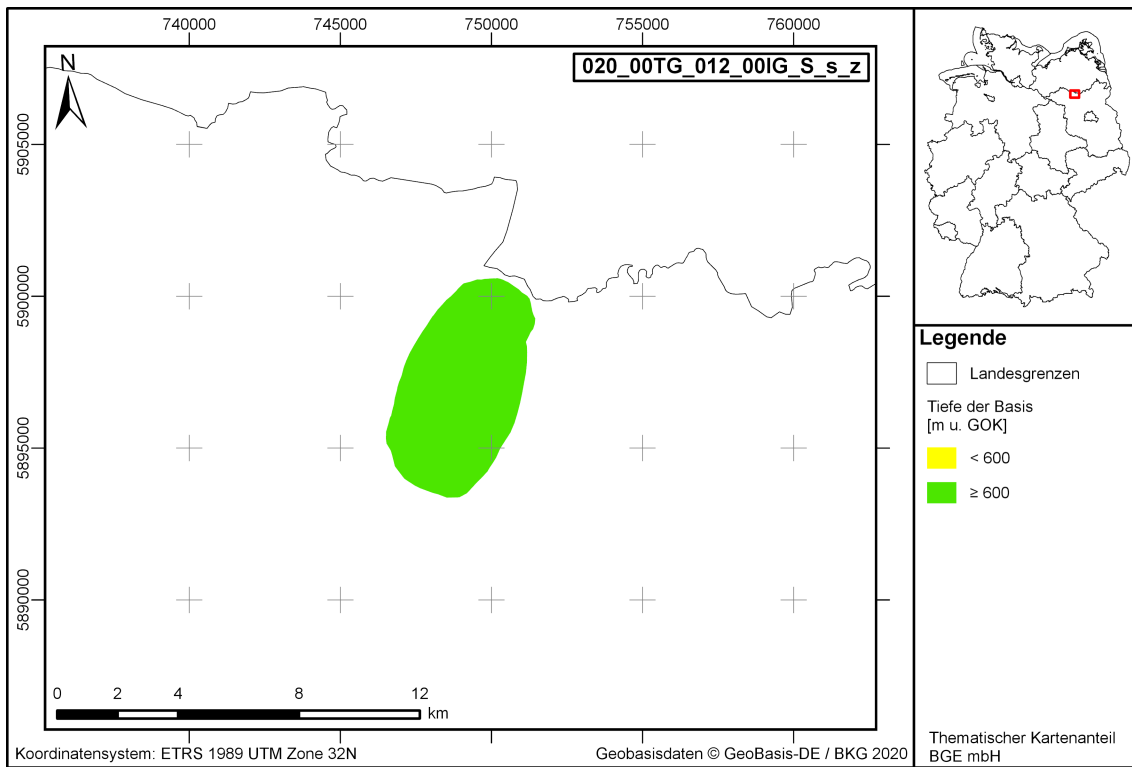


Abbildung 102: Darstellung der Tiefe der Basis, zur Veranschaulichung, für das Teilgebiet 020\_00TG\_012\_00IG\_S\_s\_z

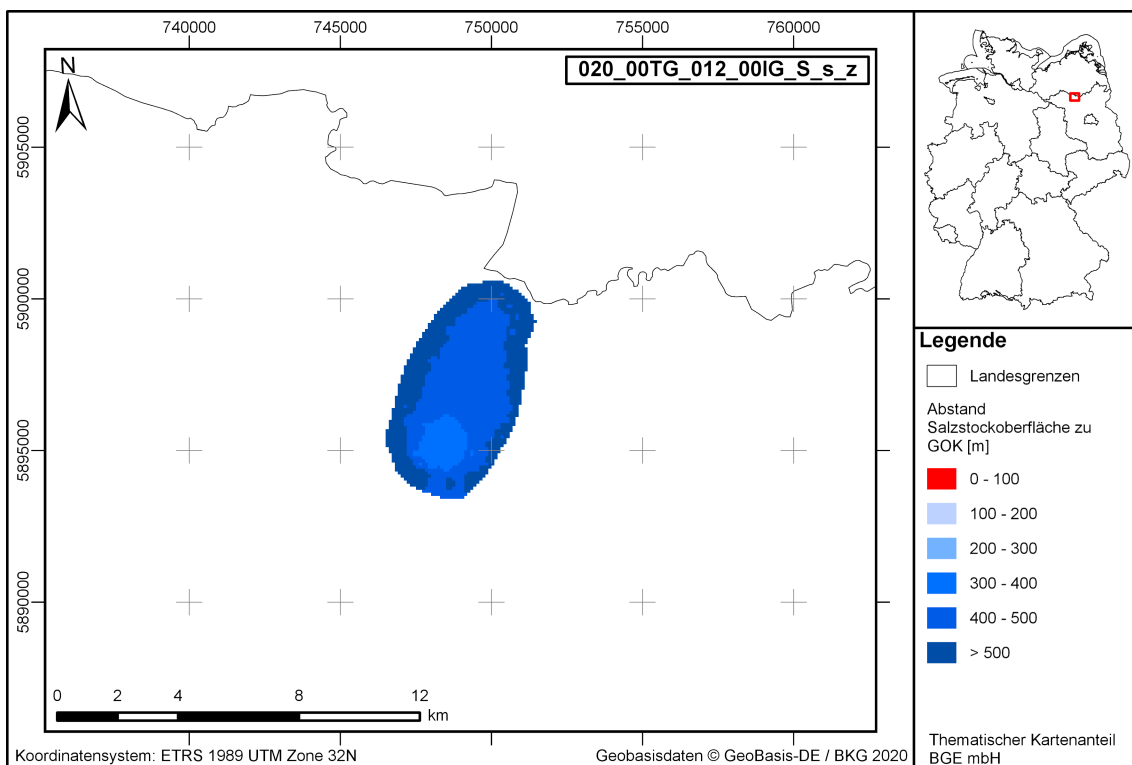


Abbildung 103: Darstellung des Abstands zur Geländeoberkante (Bewertung der Anlage 11 (zu § 24 Abs. 5) StandAG) für das Teilgebiet 020\_00TG\_012\_00IG\_S\_s\_z

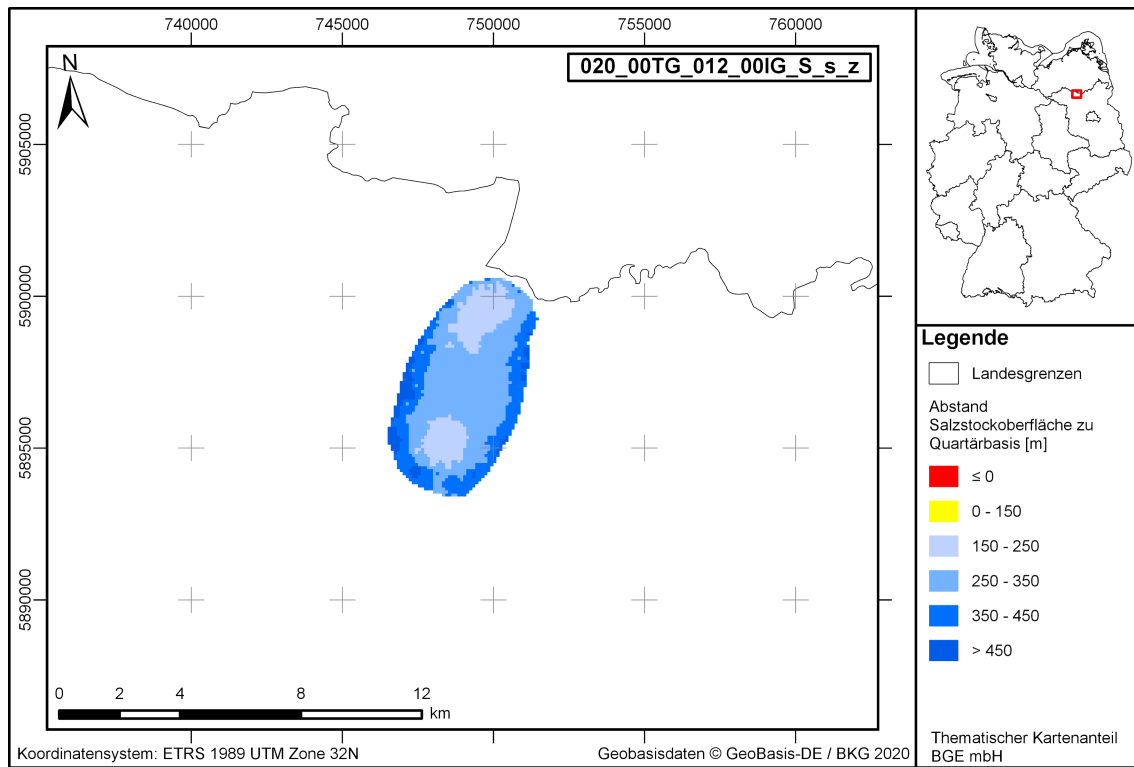


Abbildung 104: Darstellung des Abstands zur Quartärbasis (Bewertung der Anlage 11 (zu § 24 Abs. 5) StandAG) für das Teilgebiet 020\_00TG\_012\_00IG\_S\_s\_z

#### 4.23 Teilgebiet 021\_00TG\_017\_00IG\_S\_s\_z

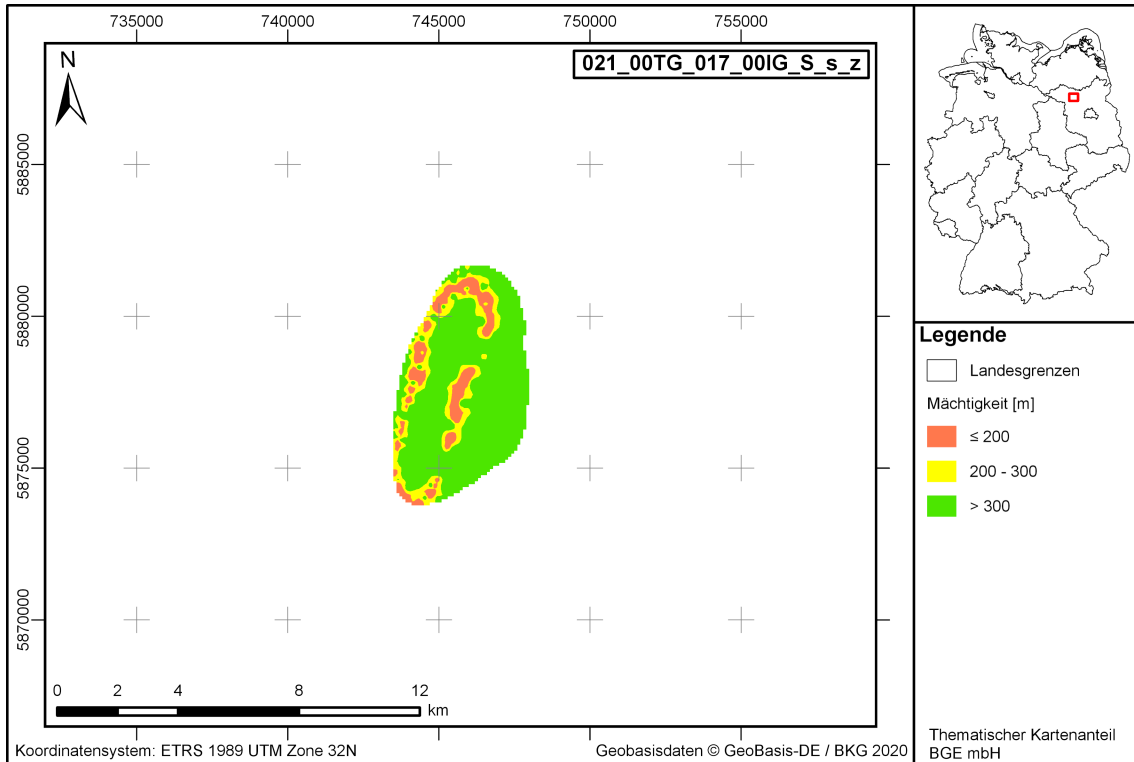


Abbildung 105: Darstellung der Mächtigkeit, zur Veranschaulichung, für das Teilgebiet 021\_00TG\_017\_00IG\_S\_s\_z

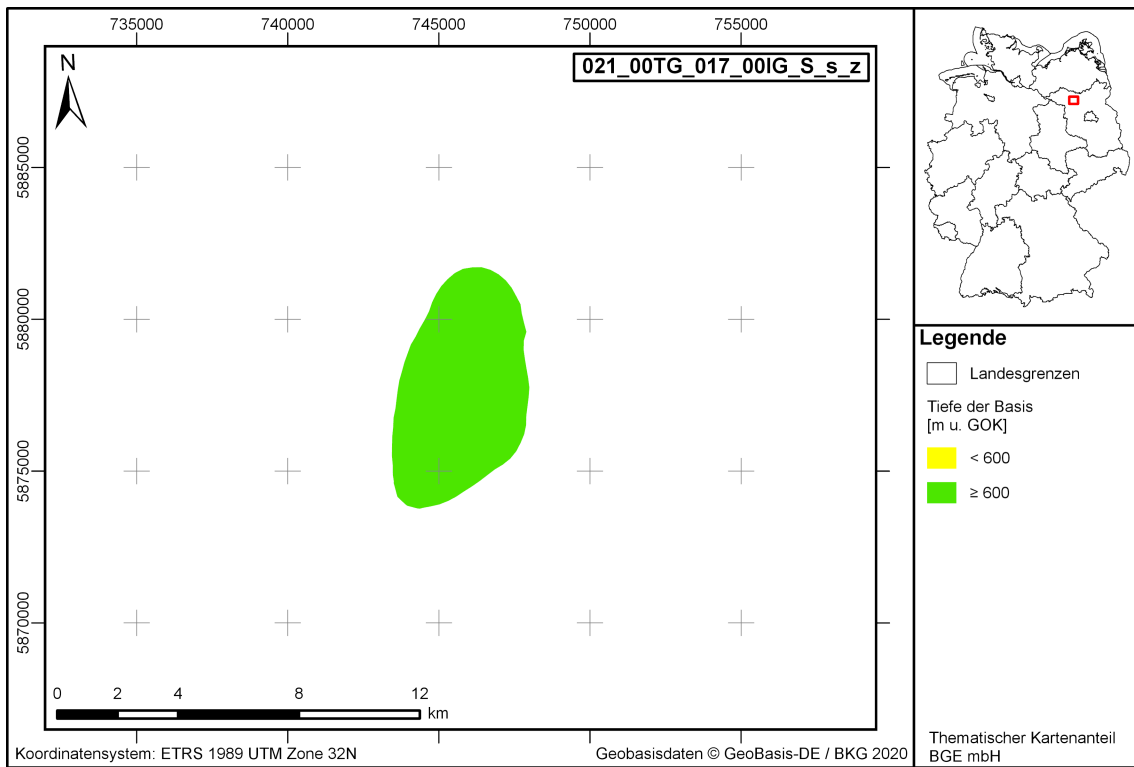


Abbildung 106: Darstellung der Tiefe der Basis, zur Veranschaulichung, für das Teilgebiet 021\_00TG\_017\_00IG\_S\_s\_z

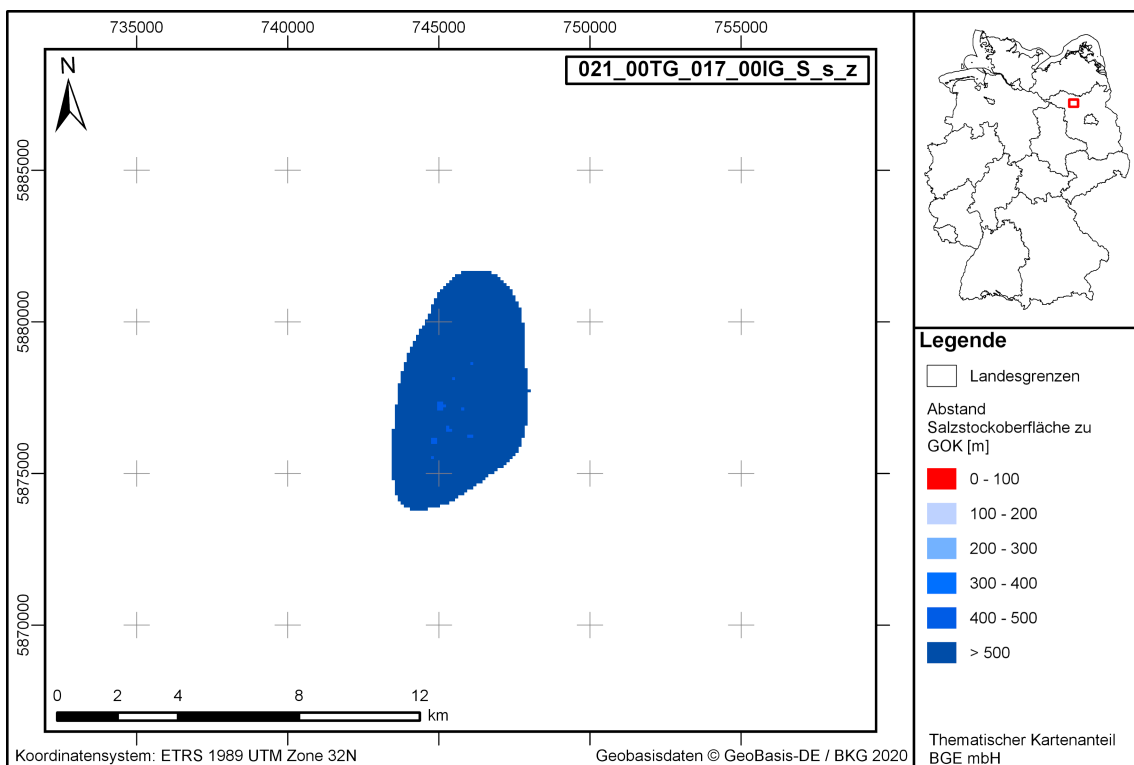


Abbildung 107: Darstellung des Abstands zur Geländeoberkante (Bewertung der Anlage 11 (zu § 24 Abs. 5) StandAG) für das Teilgebiet 021\_00TG\_017\_00IG\_S\_s\_z

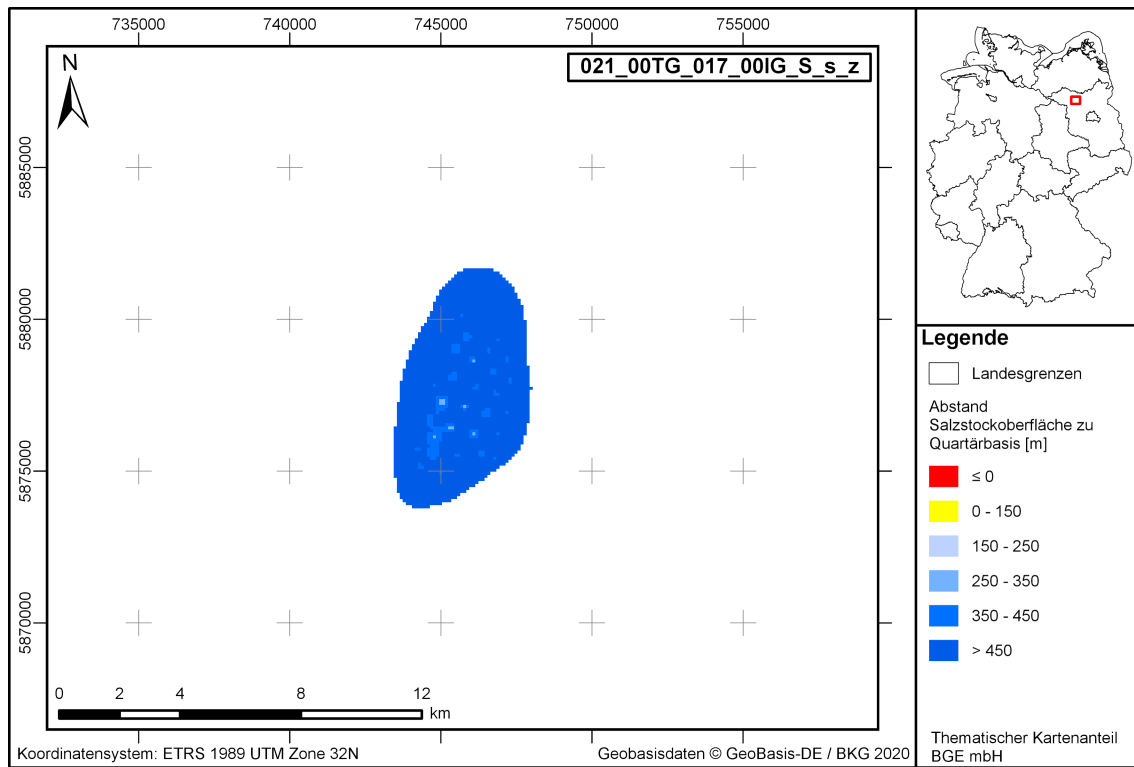


Abbildung 108: Darstellung des Abstands zur Quartärbasis (Bewertung der Anlage 11 (zu § 24 Abs. 5) StandAG) für das Teilgebiet 021\_00TG\_017\_00IG\_S\_s\_z

#### 4.24 Teilgebiet 022\_00TG\_019\_00IG\_S\_s\_z

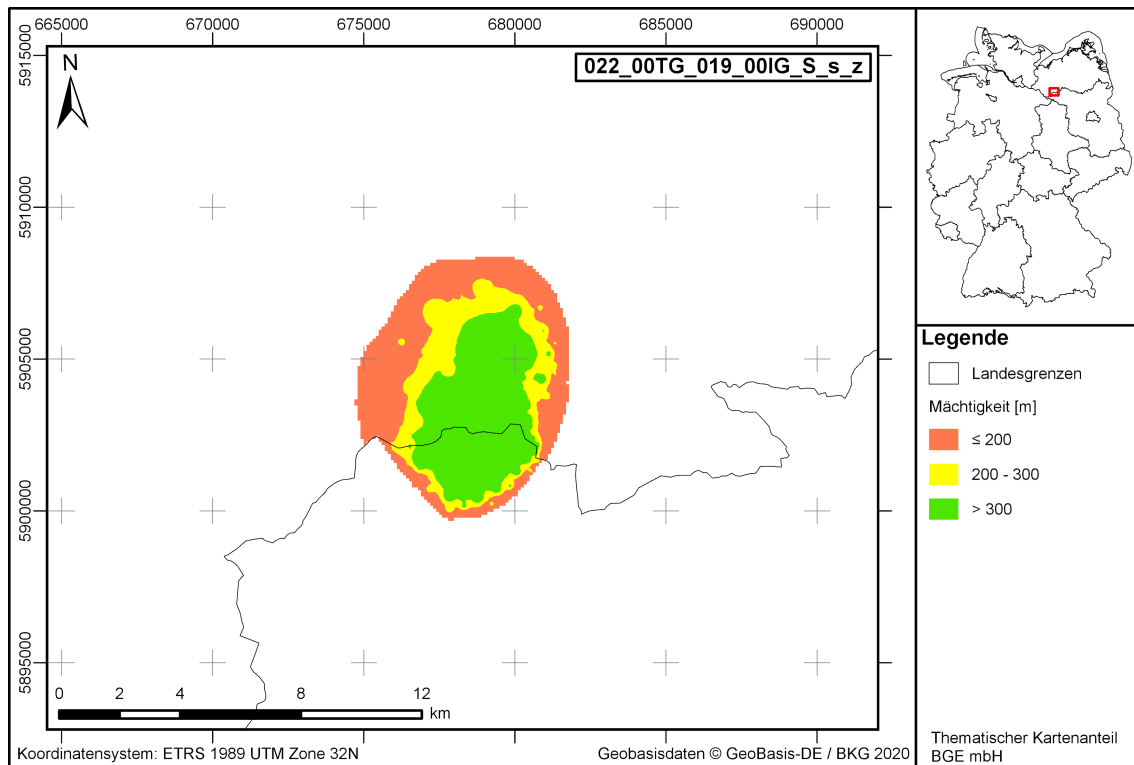


Abbildung 109: Darstellung der Mächtigkeit, zur Veranschaulichung, für das Teilgebiet 022\_00TG\_019\_00IG\_S\_s\_z



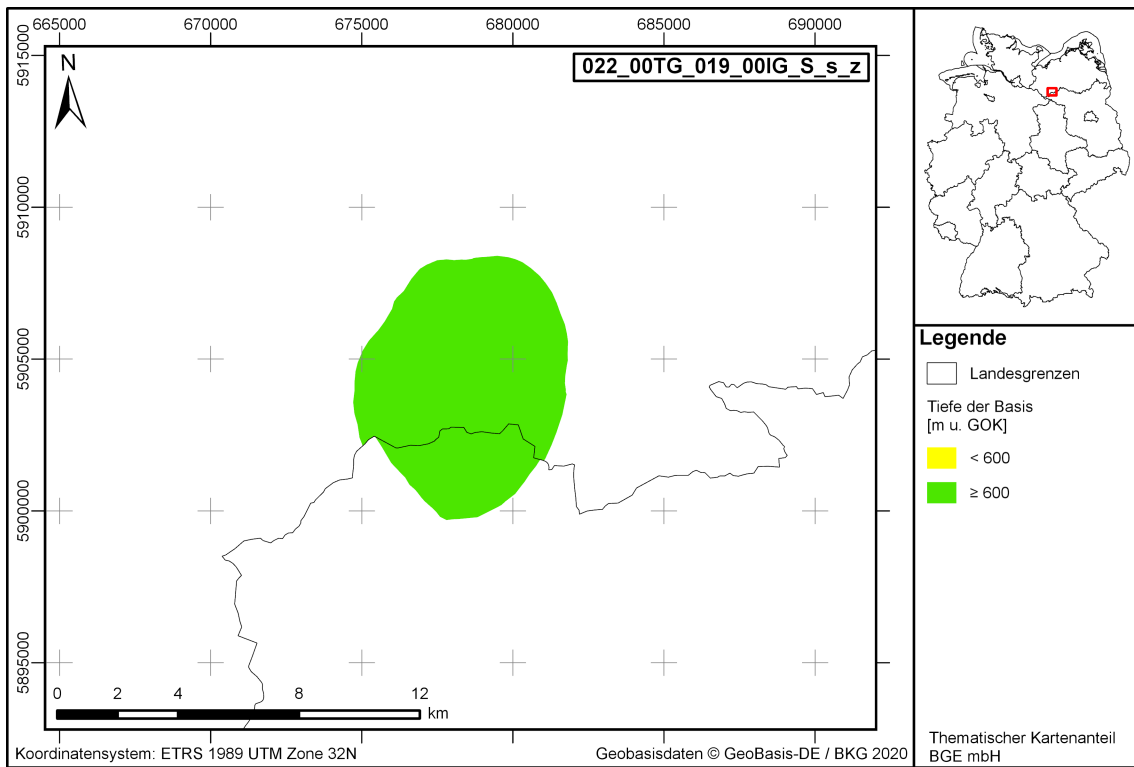


Abbildung 110: Darstellung der Tiefe der Basis, zur Veranschaulichung, für das Teilgebiet 022\_00TG\_019\_00IG\_S\_s\_z

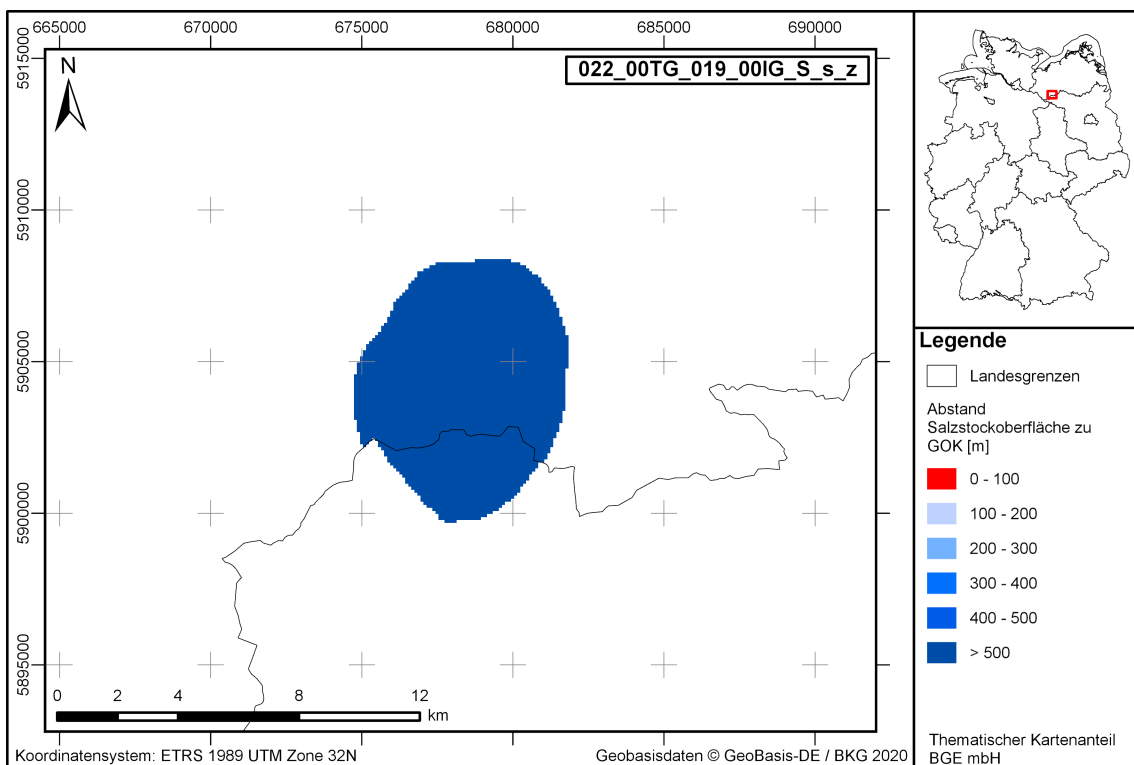
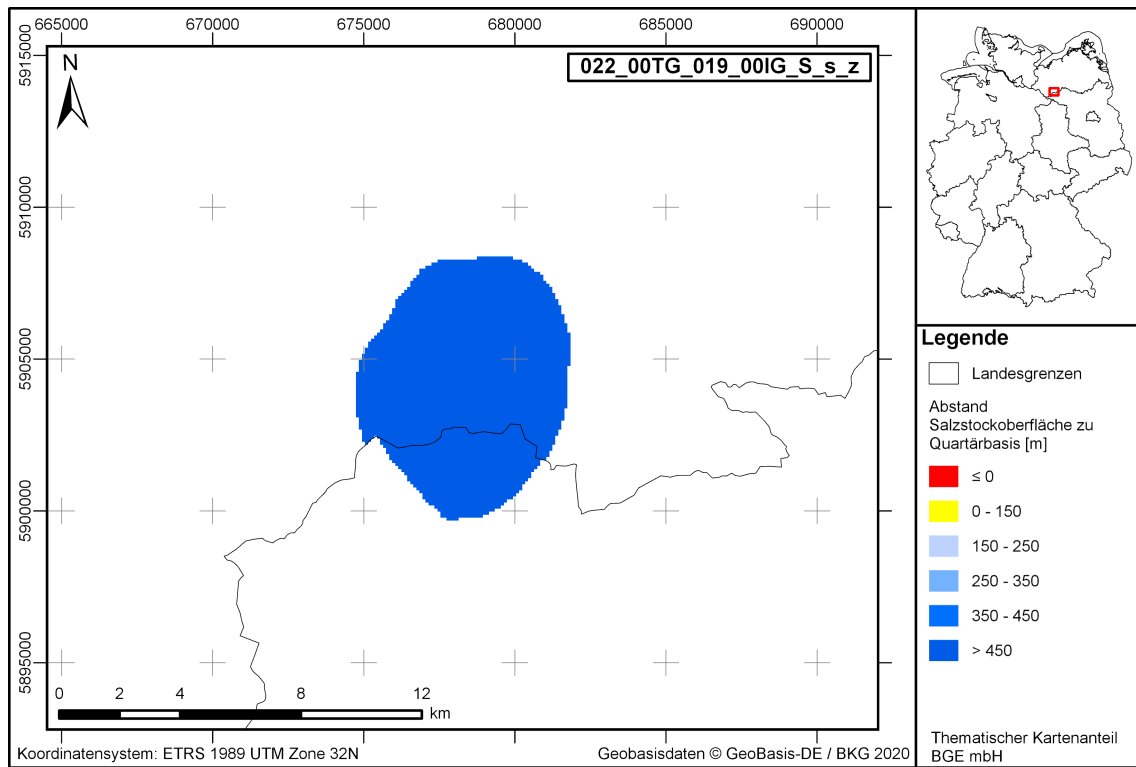


Abbildung 111: Darstellung des Abstands zur Geländeoberkante (Bewertung der Anlage 11 (zu § 24 Abs. 5) StandAG) für das Teilgebiet 022\_00TG\_019\_00IG\_S\_s\_z



**Abbildung 112:** Darstellung des Abstands zur Quartärbasis (Bewertung der Anlage 11 (zu § 24 Abs. 5) StandAG) für das Teilgebiet 022\_00TG\_019\_00IG\_S\_s\_z

#### 4.25 Teilgebiet 023\_00TG\_028\_00IG\_S\_s\_z

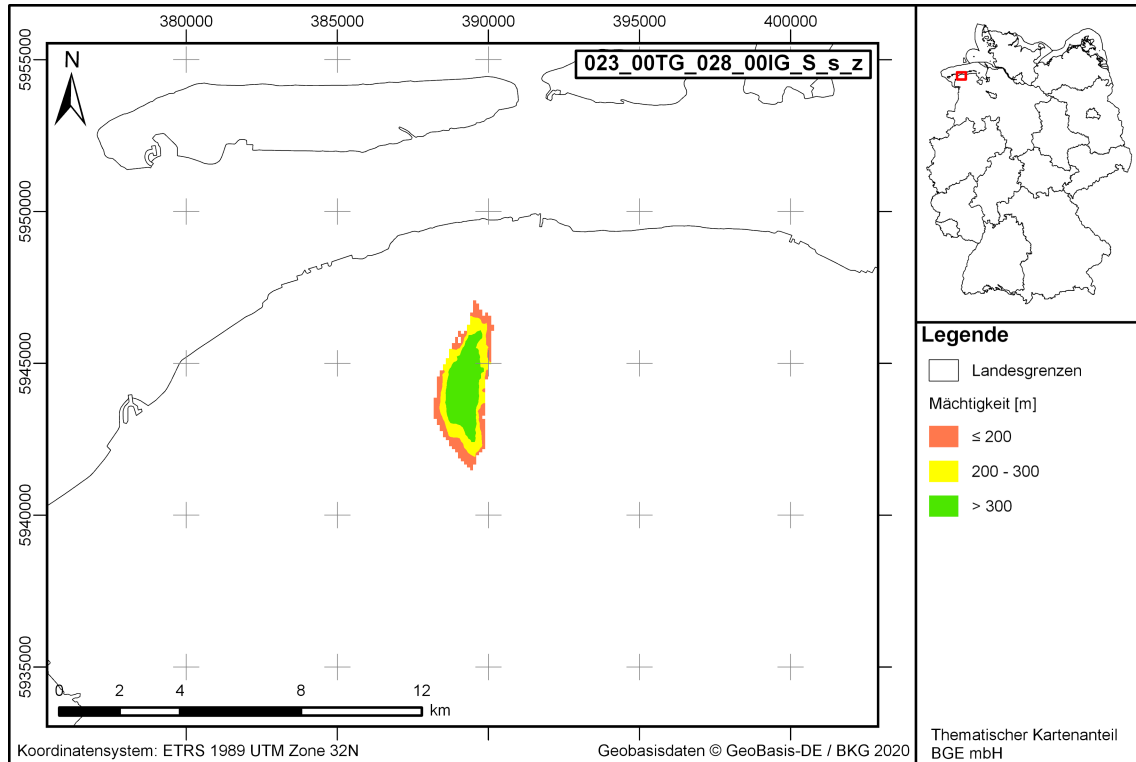
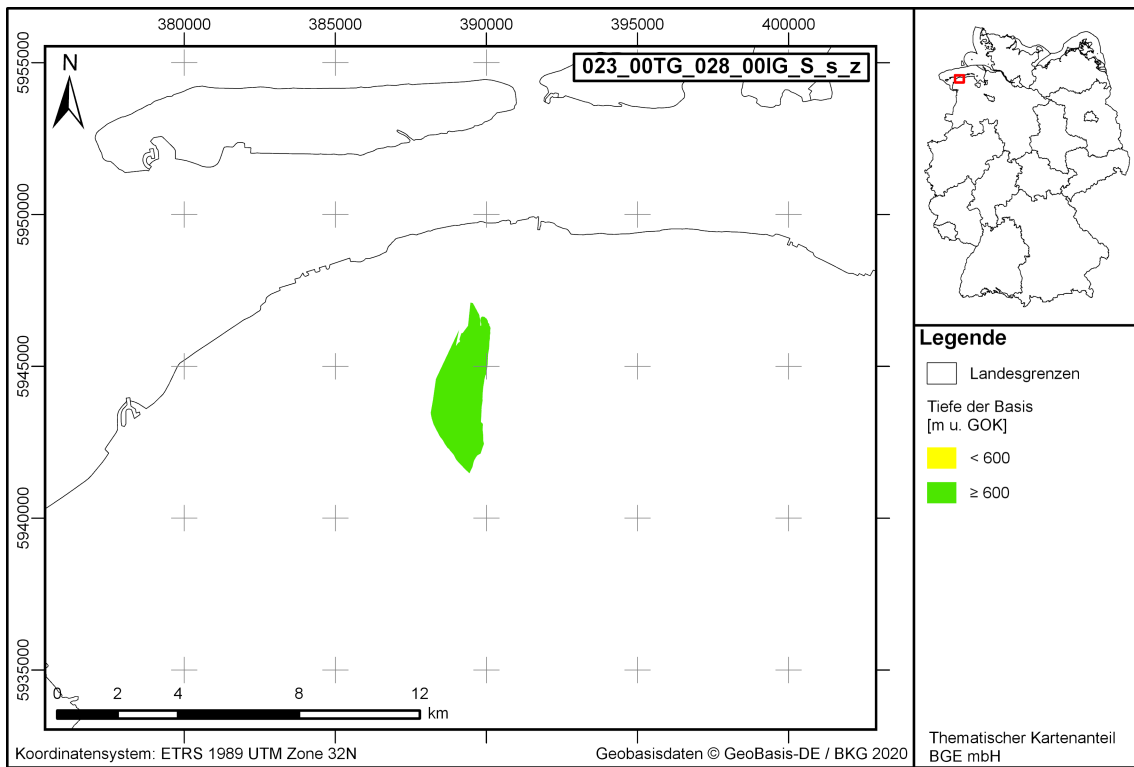
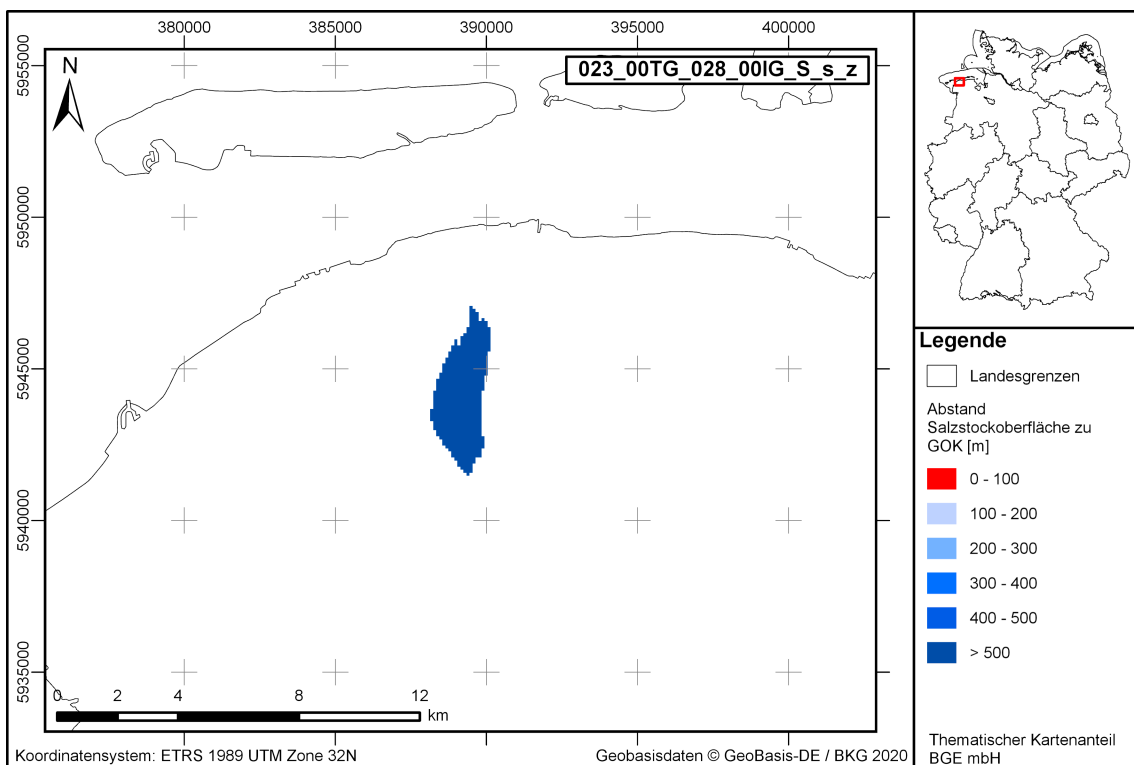


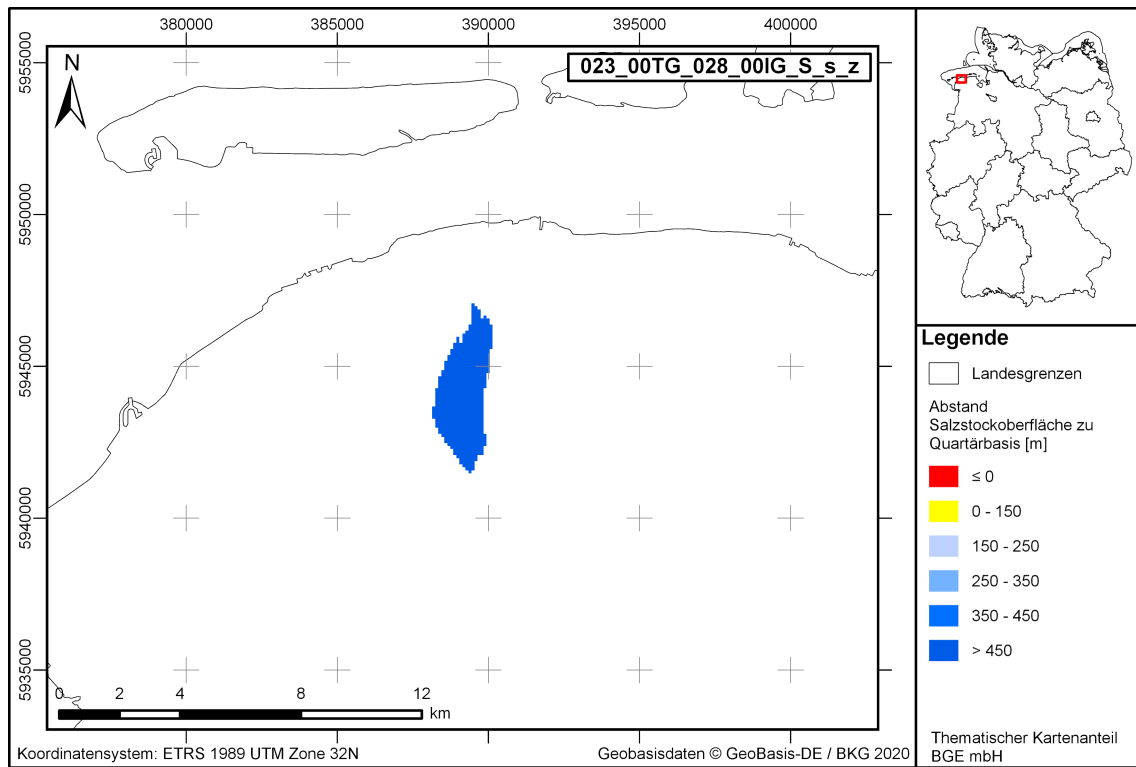
Abbildung 113: Darstellung der Mächtigkeit, zur Veranschaulichung, für das Teilgebiet 023\_00TG\_028\_00IG\_S\_s\_z



**Abbildung 114:** Darstellung der Tiefe der Basis, zur Veranschaulichung, für das Teilgebiet 023\_00TG\_028\_00IG\_S\_s\_z



**Abbildung 115:** Darstellung des Abstands zur Geländeoberkante (Bewertung der Anlage 11 (zu § 24 Abs. 5) StandAG) für das Teilgebiet 023\_00TG\_028\_00IG\_S\_s\_z



**Abbildung 116:** Darstellung des Abstands zur Quartärbasis (Bewertung der Anlage 11 (zu § 24 Abs. 5) StandAG) für das Teilgebiet 023\_00TG\_028\_00IG\_S\_s\_z

#### 4.26 Teilgebiet 024\_00TG\_029\_00IG\_S\_s\_z

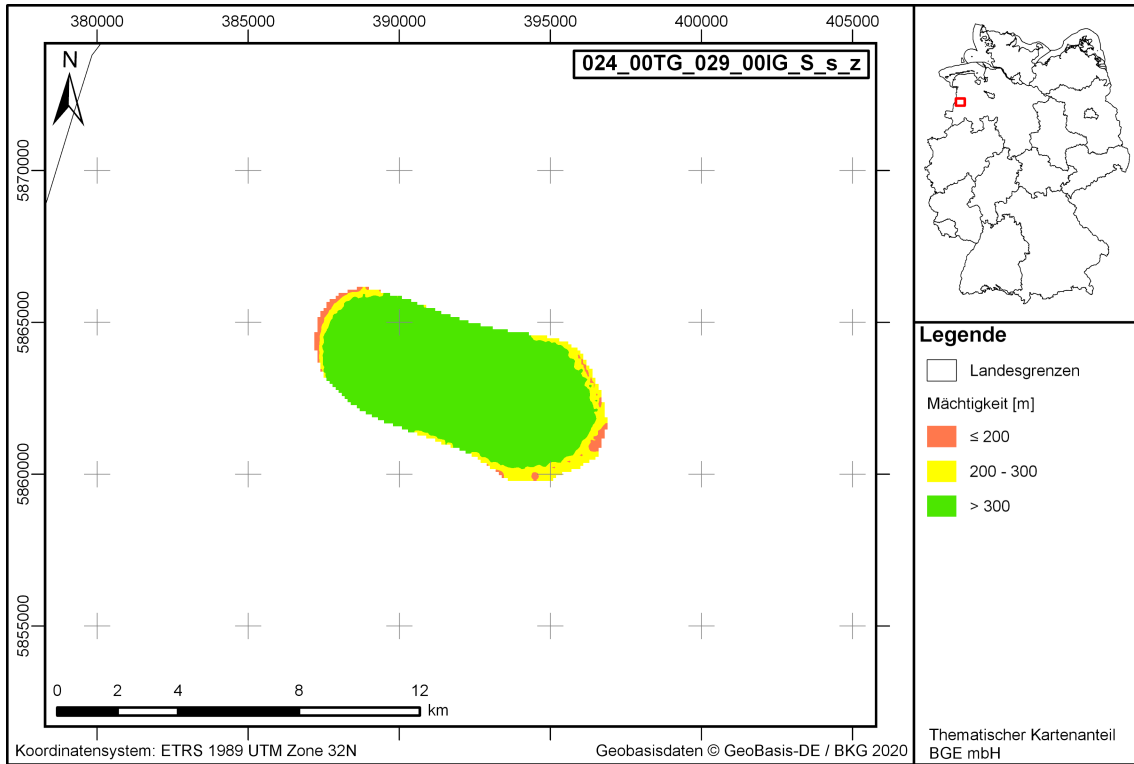


Abbildung 117: Darstellung der Mächtigkeit, zur Veranschaulichung, für das Teilgebiet 024\_00TG\_029\_00IG\_S\_s\_z

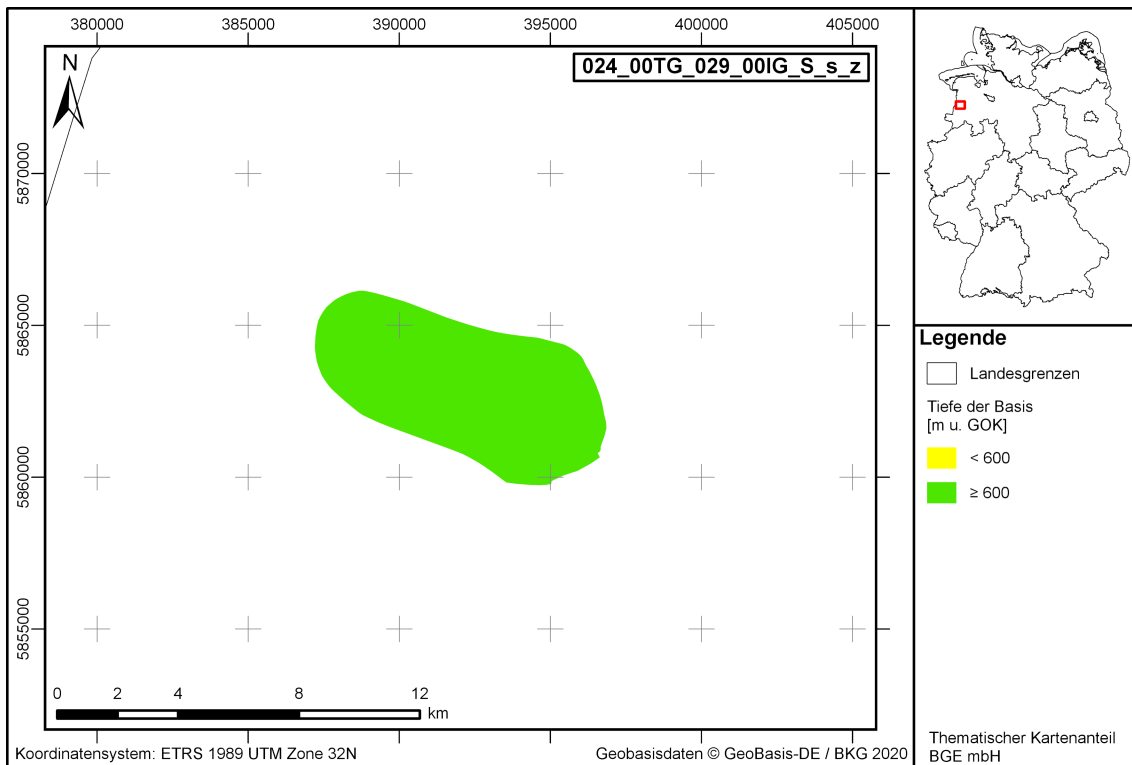


Abbildung 118: Darstellung der Tiefe der Basis, zur Veranschaulichung, für das Teilgebiet 024\_00TG\_029\_00IG\_S\_s\_z

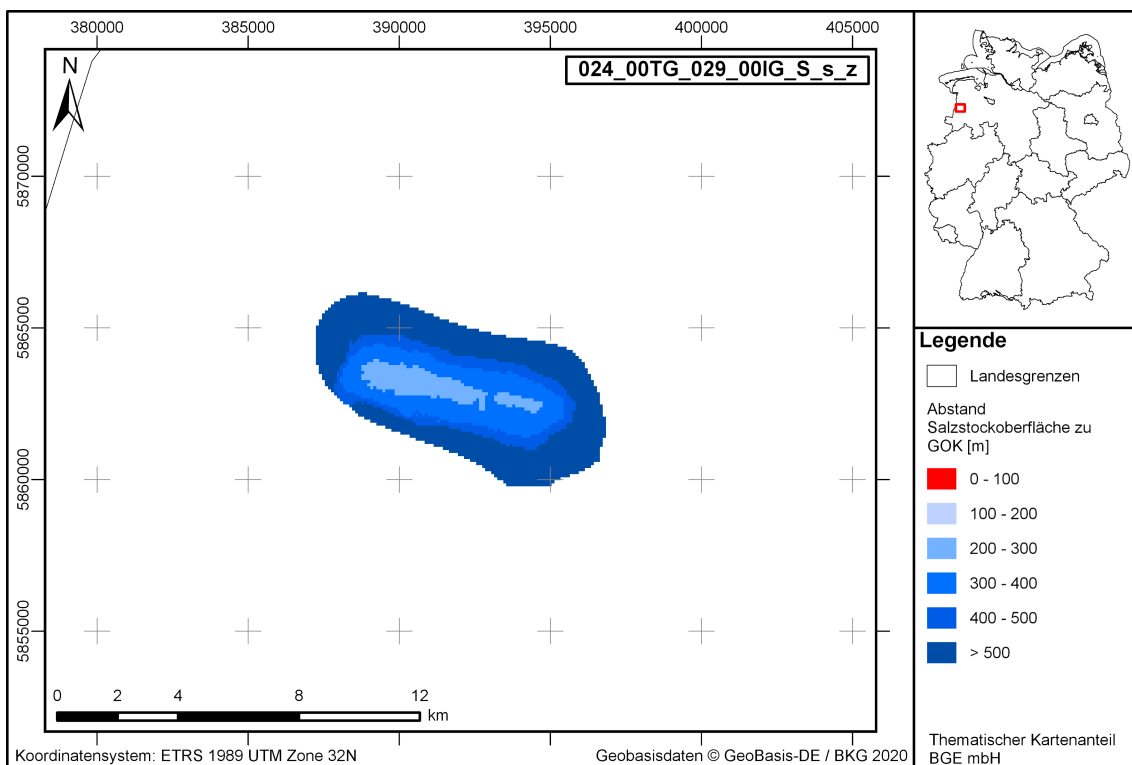
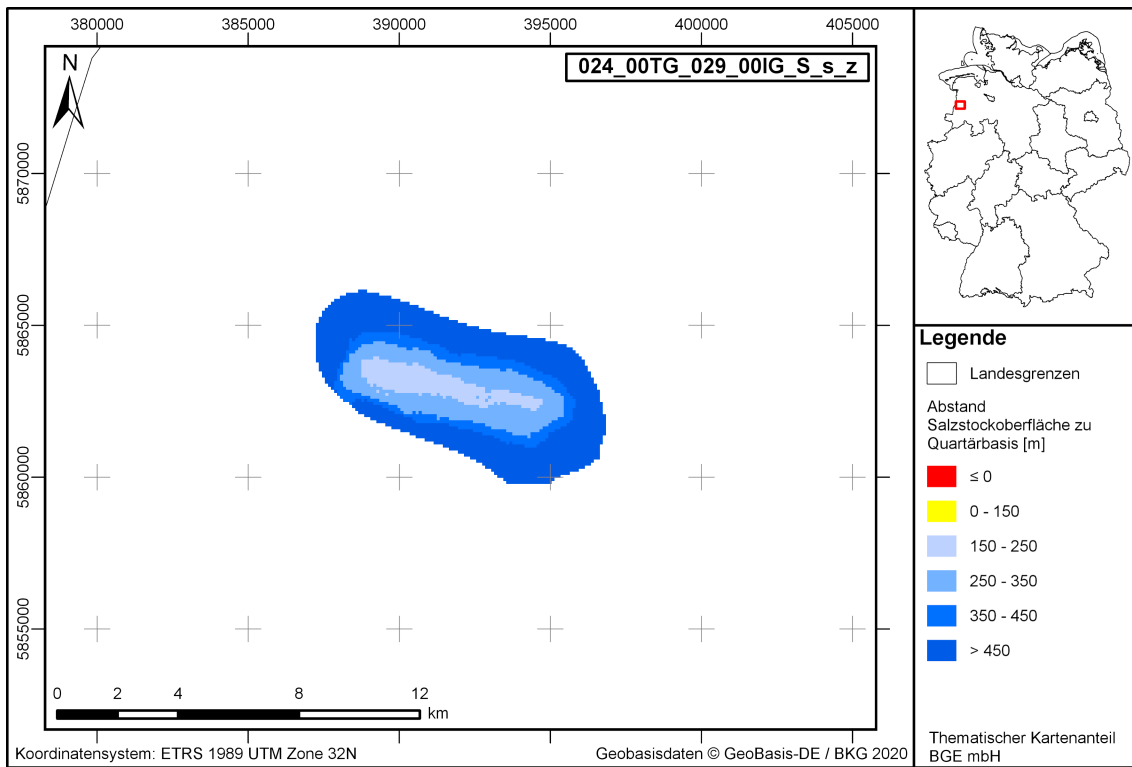


Abbildung 119: Darstellung des Abstands zur Geländeoberkante (Bewertung der Anlage 11 (zu § 24 Abs. 5) StandAG) für das Teilgebiet 024\_00TG\_029\_00IG\_S\_s\_z



**Abbildung 120:** Darstellung des Abstands zur Quartärbasis (Bewertung der Anlage 11 (zu § 24 Abs. 5) StandAG) für das Teilgebiet 024\_00TG\_029\_00IG\_S\_s\_z



#### 4.27 Teilgebiet 025\_00TG\_030\_00IG\_S\_s\_z

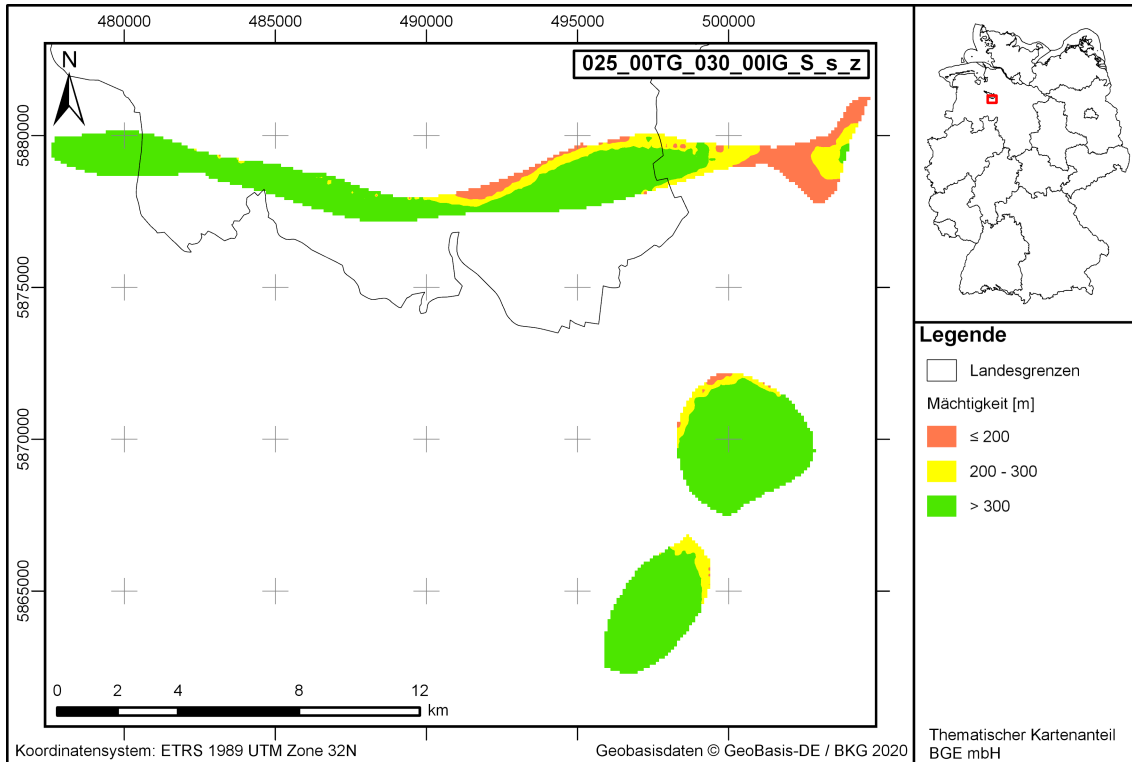
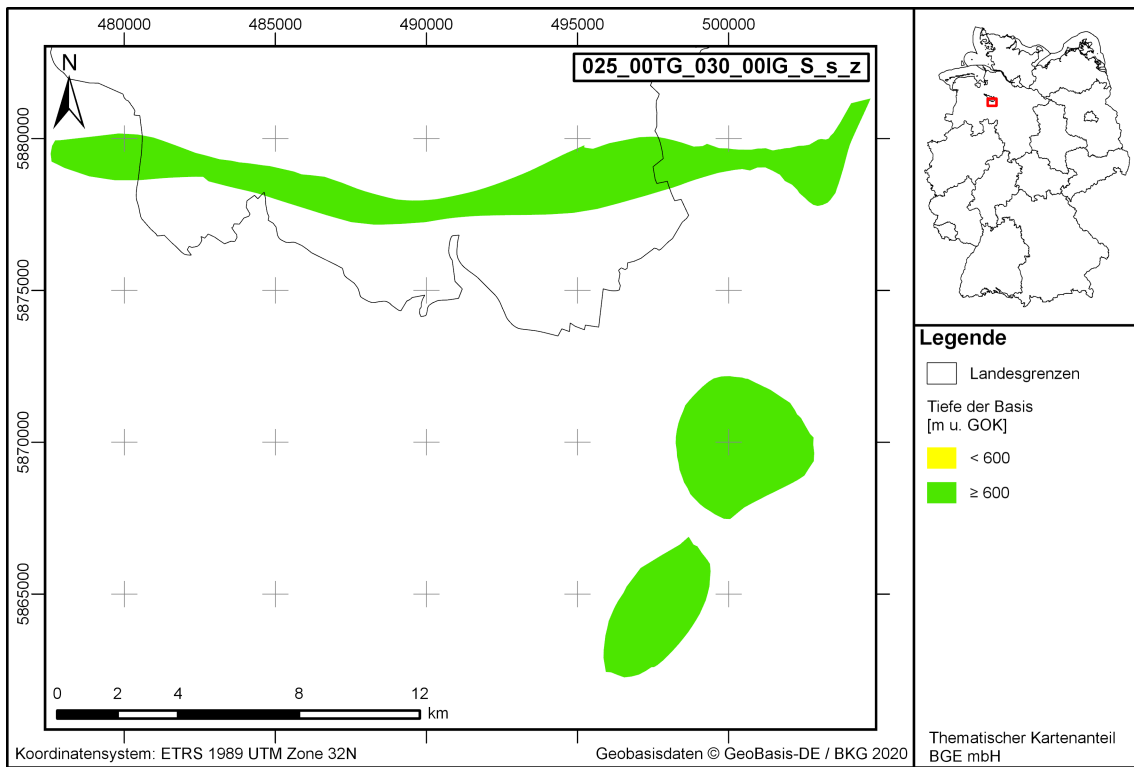
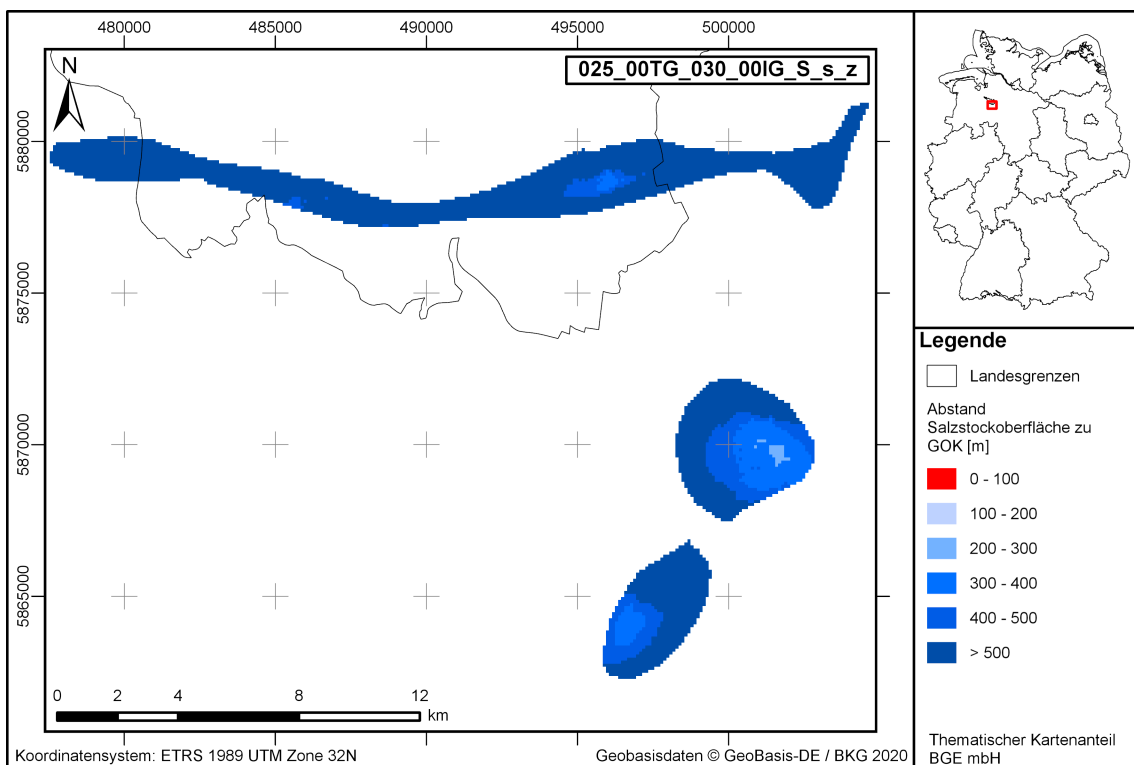


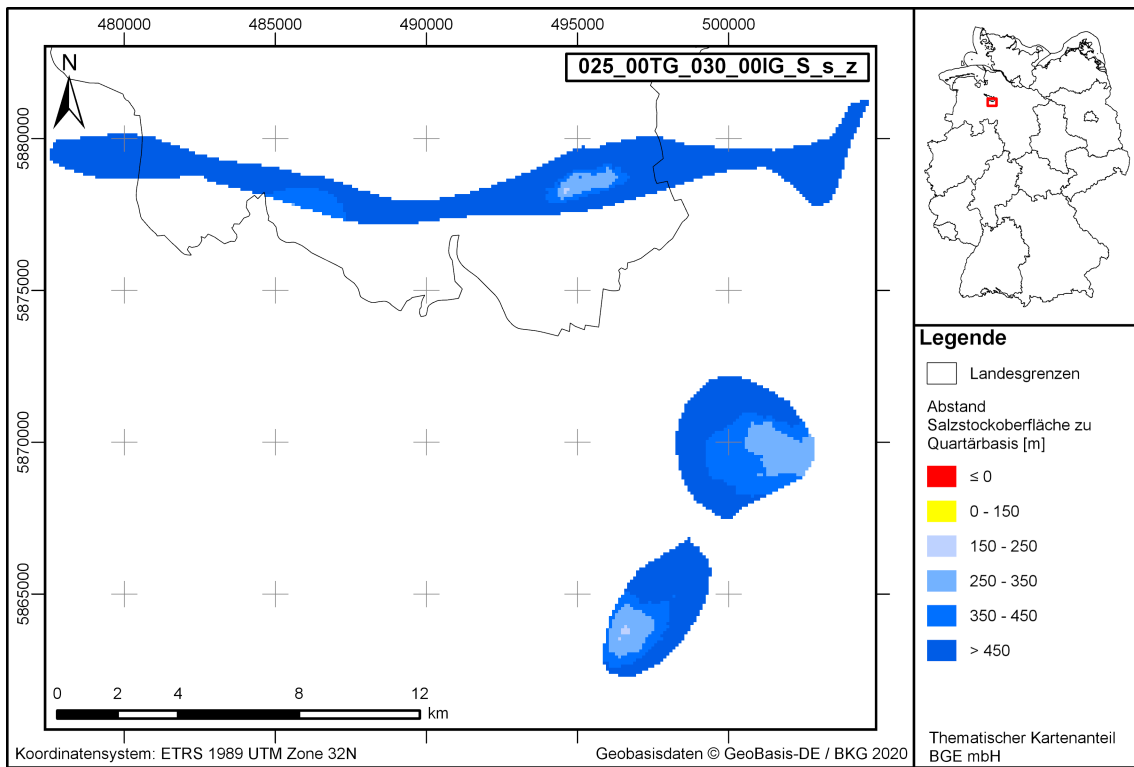
Abbildung 121: Darstellung der Mächtigkeit, zur Veranschaulichung, für das Teilgebiet 025\_00TG\_030\_00IG\_S\_s\_z



**Abbildung 122:** Darstellung der Tiefe der Basis, zur Veranschaulichung, für das Teilgebiet 025\_00TG\_030\_00IG\_S\_s\_z



**Abbildung 123:** Darstellung des Abstands zur Geländeoberkante (Bewertung der Anlage 11 (zu § 24 Abs. 5) StandAG) für das Teilgebiet 025\_00TG\_030\_00IG\_S\_s\_z



**Abbildung 124:** Darstellung des Abstands zur Quartärbasis (Bewertung der Anlage 11 (zu § 24 Abs. 5) StandAG) für das Teilgebiet 025\_00TG\_030\_00IG\_S\_s\_z

#### 4.28 Teilgebiet 026\_00TG\_035\_00IG\_S\_s\_z

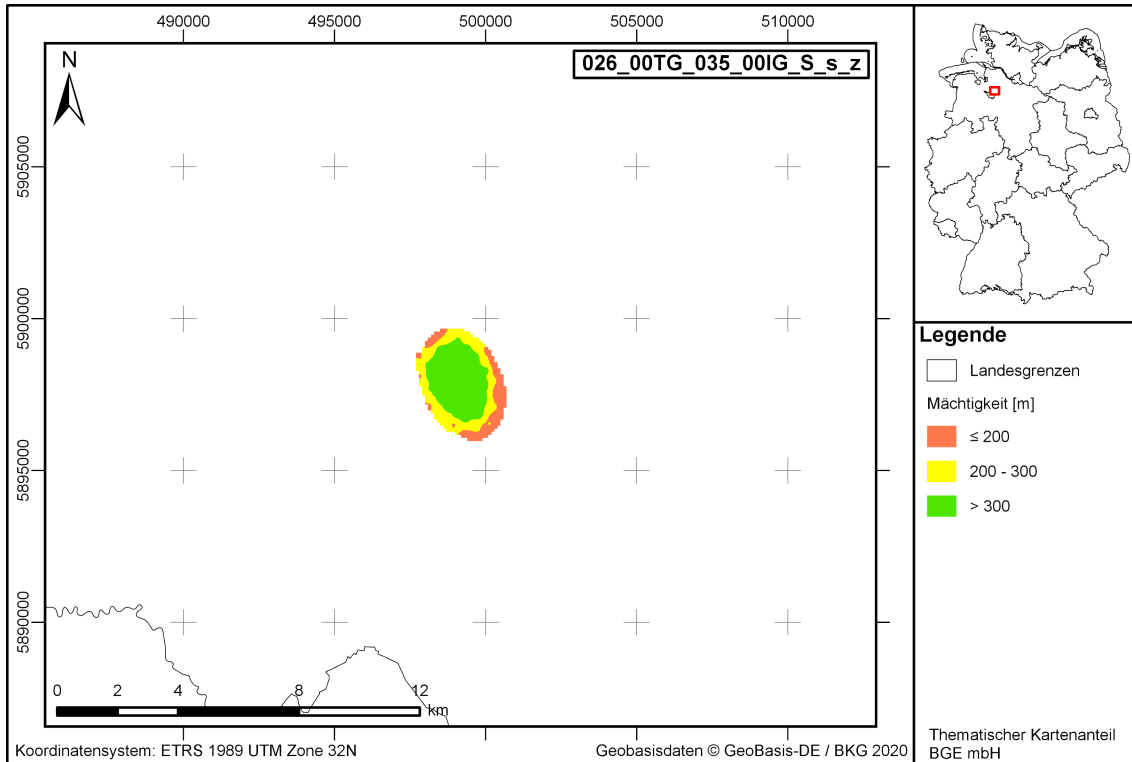
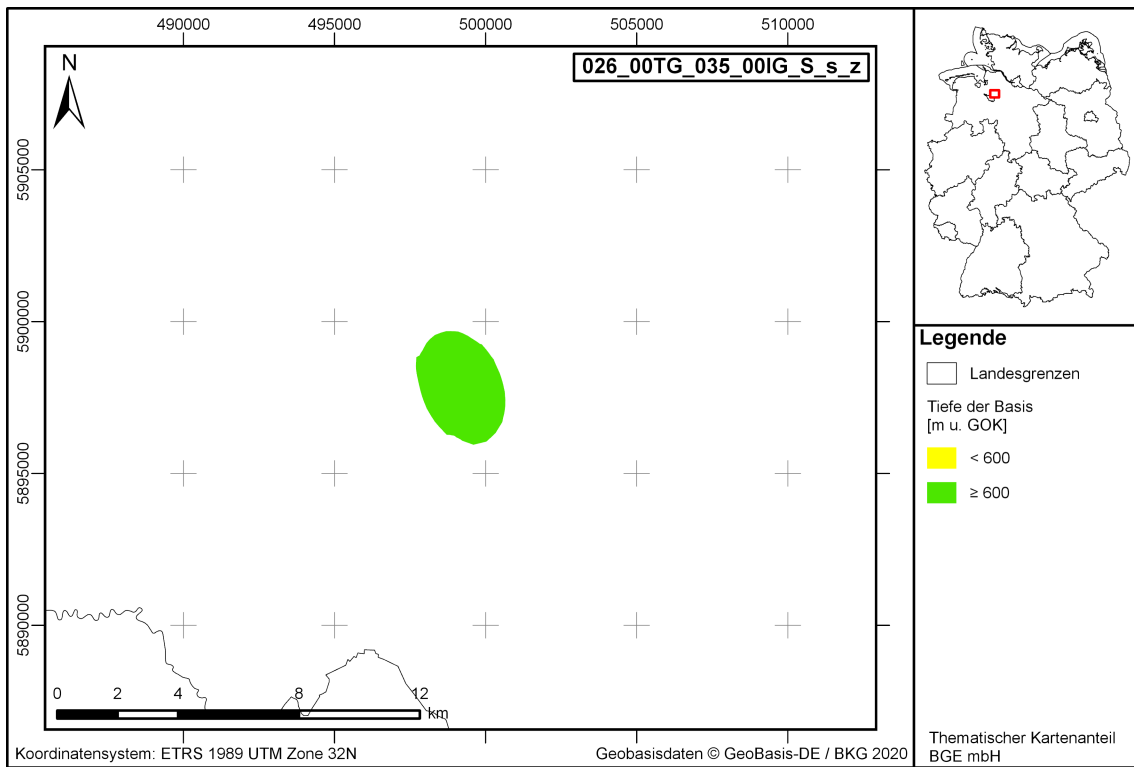
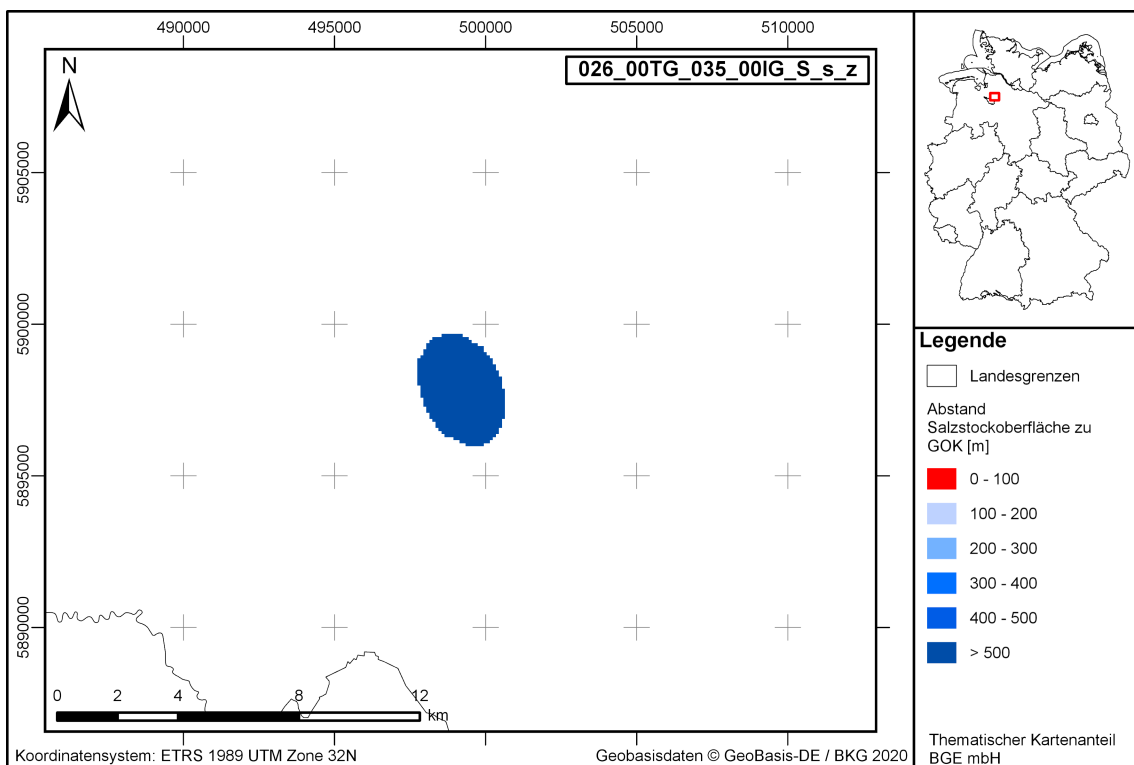


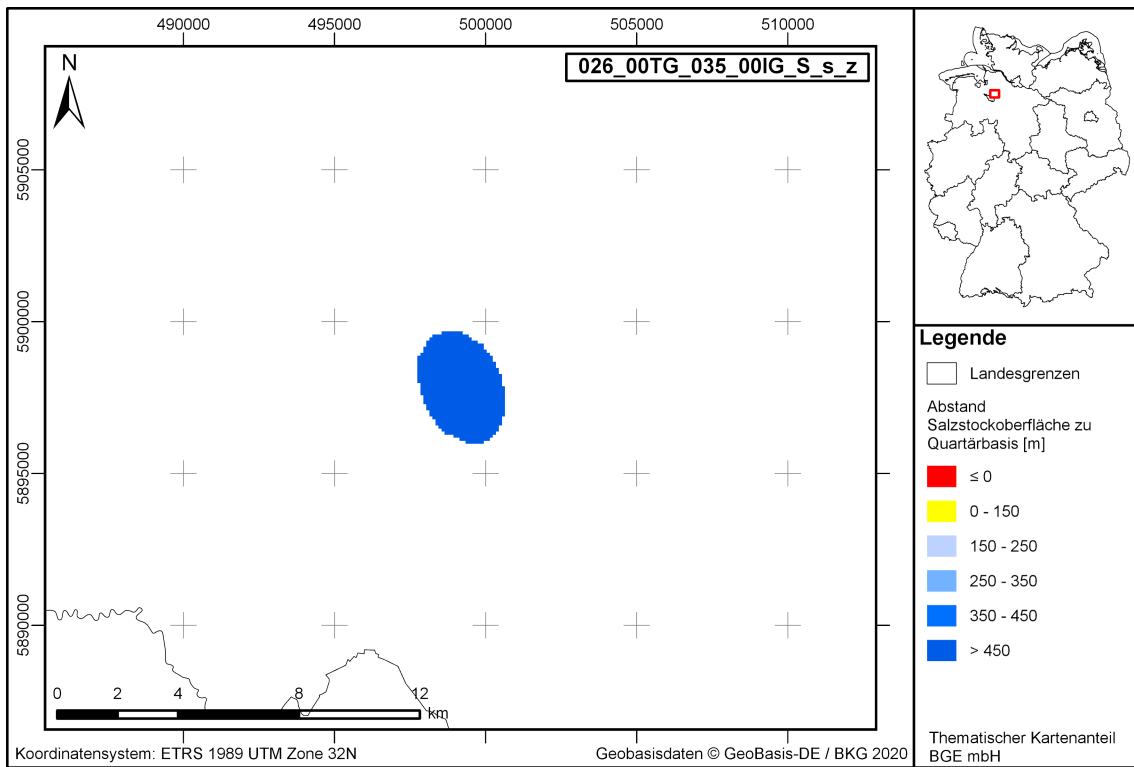
Abbildung 125: Darstellung der Mächtigkeit, zur Veranschaulichung, für das Teilgebiet 026\_00TG\_035\_00IG\_S\_s\_z



**Abbildung 126:** Darstellung der Tiefe der Basis, zur Veranschaulichung, für das Teilgebiet 026\_00TG\_035\_00IG\_S\_s\_z



**Abbildung 127:** Darstellung des Abstands zur Geländeoberkante (Bewertung der Anlage 11 (zu § 24 Abs. 5) StandAG) für das Teilgebiet 026\_00TG\_035\_00IG\_S\_s\_z



**Abbildung 128:** Darstellung des Abstands zur Quartärbasis (Bewertung der Anlage 11 (zu § 24 Abs. 5) StandAG) für das Teilgebiet 026\_00TG\_035\_00IG\_S\_s\_z

#### 4.29 Teilgebiet 027\_00TG\_037\_00IG\_S\_s\_z

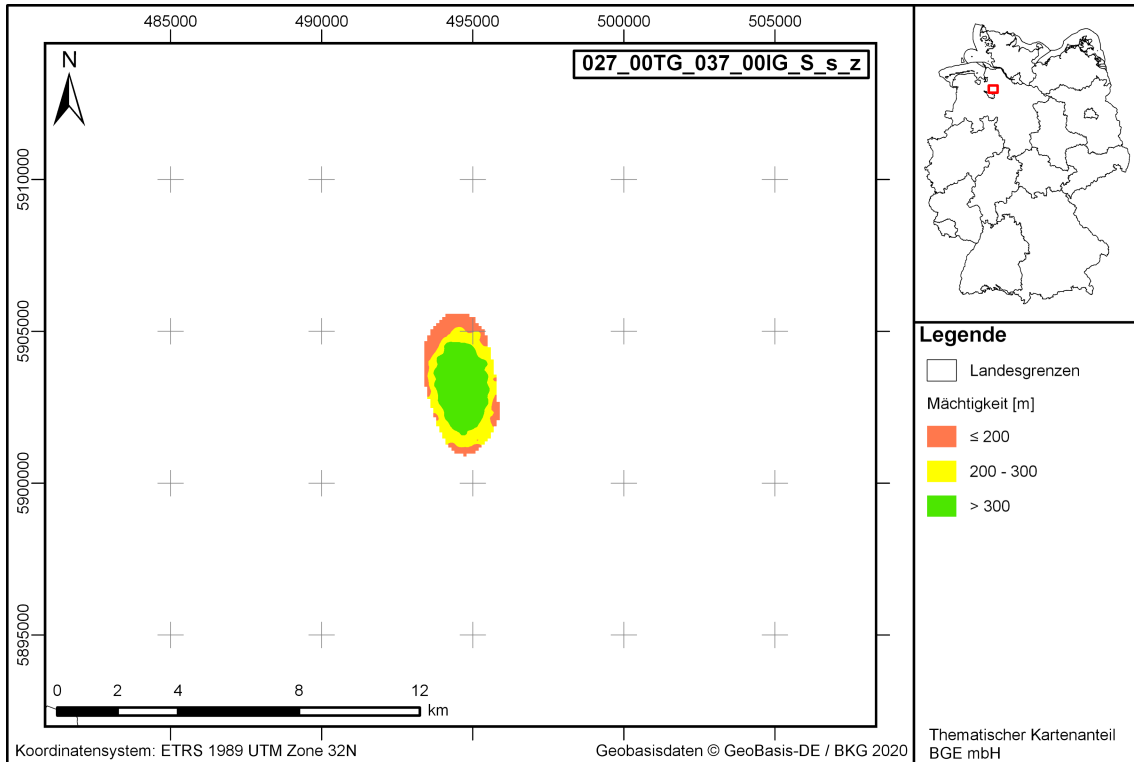


Abbildung 129: Darstellung der Mächtigkeit, zur Veranschaulichung, für das Teilgebiet 027\_00TG\_037\_00IG\_S\_s\_z

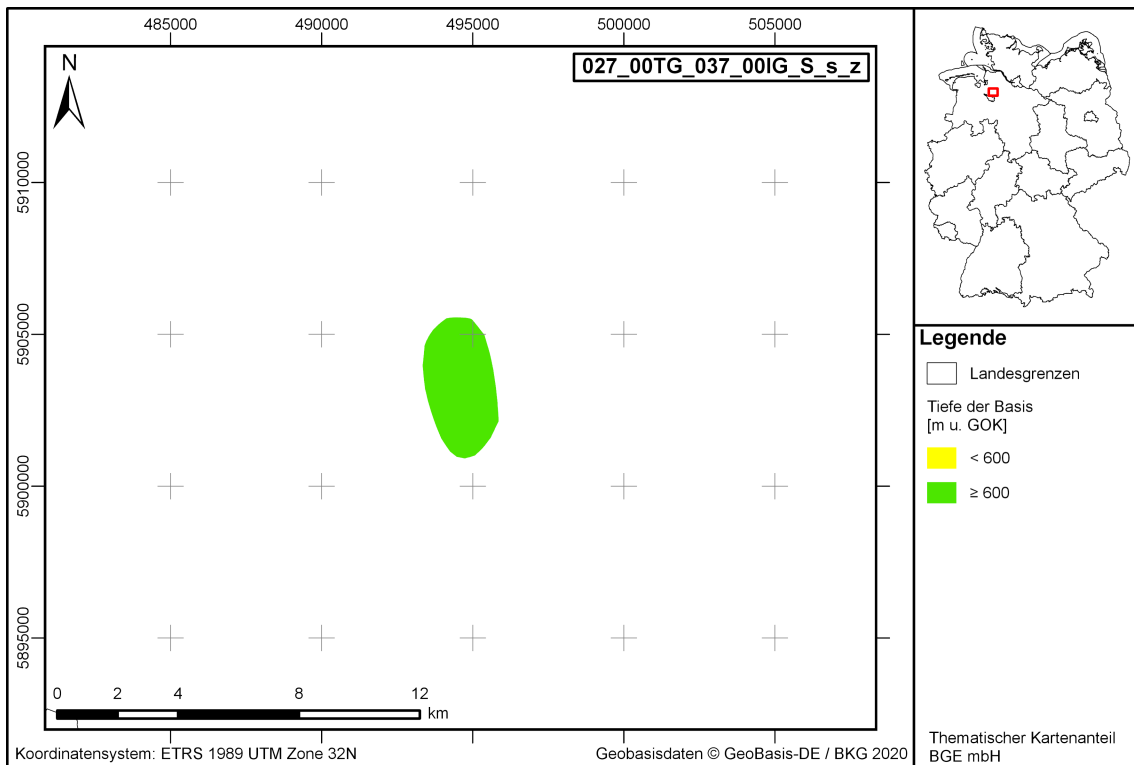


Abbildung 130: Darstellung der Tiefe der Basis, zur Veranschaulichung, für das Teilgebiet 027\_00TG\_037\_00IG\_S\_s\_z

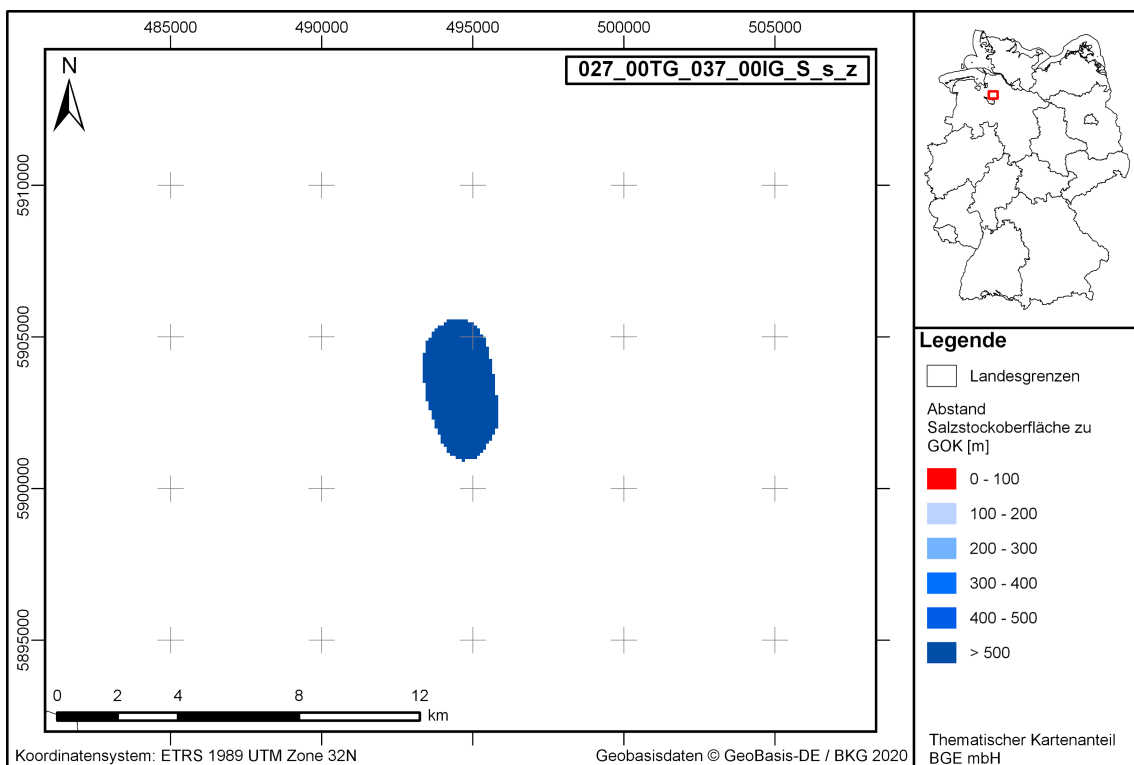


Abbildung 131: Darstellung des Abstands zur Geländeoberkante (Bewertung der Anlage 11 (zu § 24 Abs. 5) StandAG) für das Teilgebiet 027\_00TG\_037\_00IG\_S\_s\_z



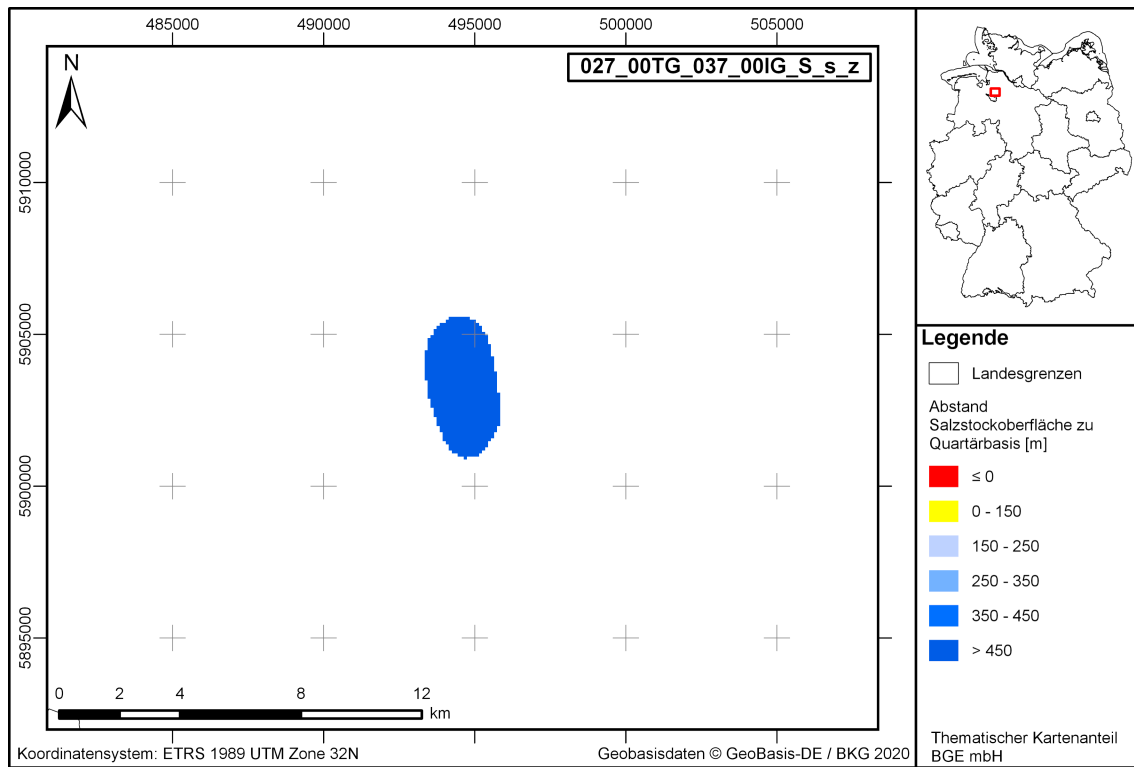


Abbildung 132: Darstellung des Abstands zur Quartärbasis (Bewertung der Anlage 11 (zu § 24 Abs. 5) StandAG) für das Teilgebiet 027\_00TG\_037\_00IG\_S\_s\_z

#### 4.30 Teilgebiet 028\_00TG\_040\_00IG\_S\_s\_z

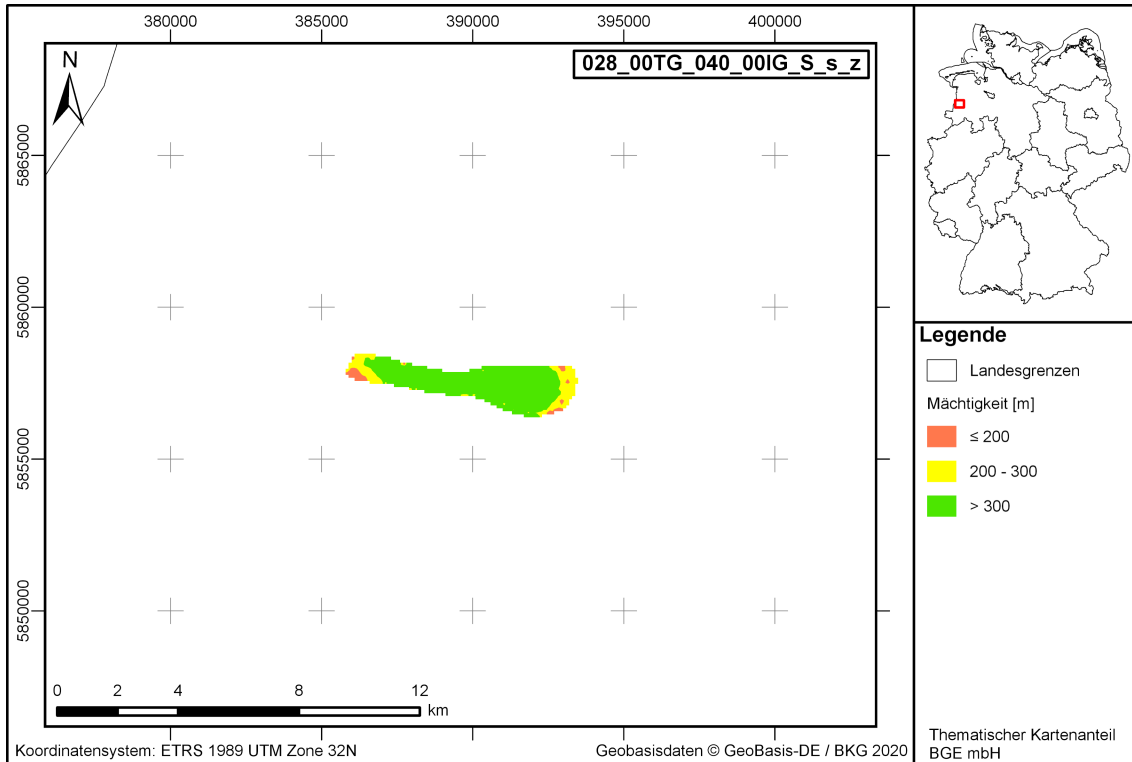


Abbildung 133: Darstellung der Mächtigkeit, zur Veranschaulichung, für das Teilgebiet 028\_00TG\_040\_00IG\_S\_s\_z

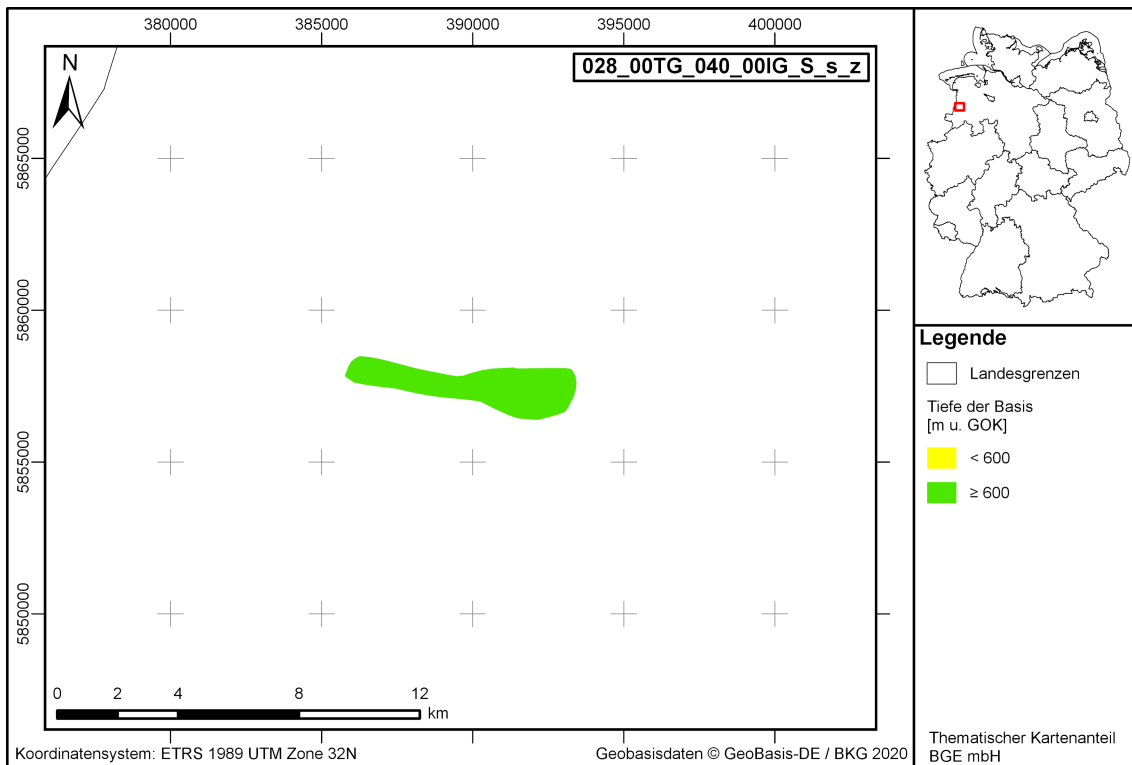


Abbildung 134: Darstellung der Tiefe der Basis, zur Veranschaulichung, für das Teilgebiet 028\_00TG\_040\_00IG\_S\_s\_z

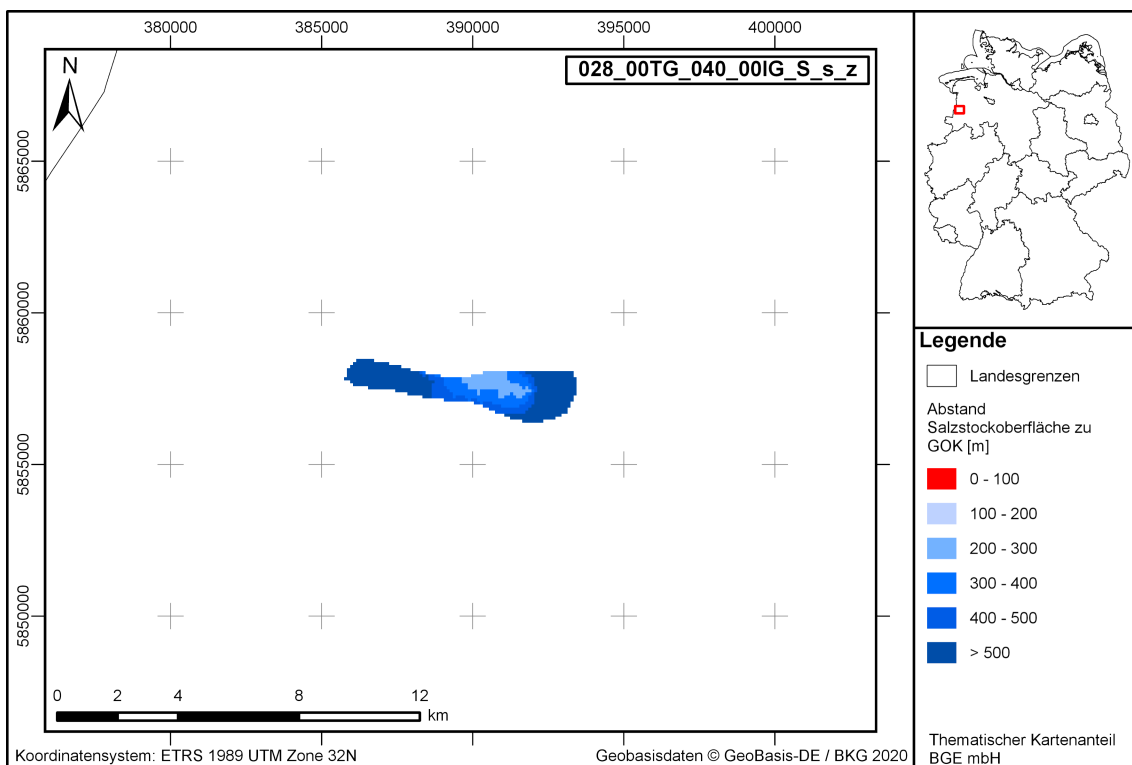
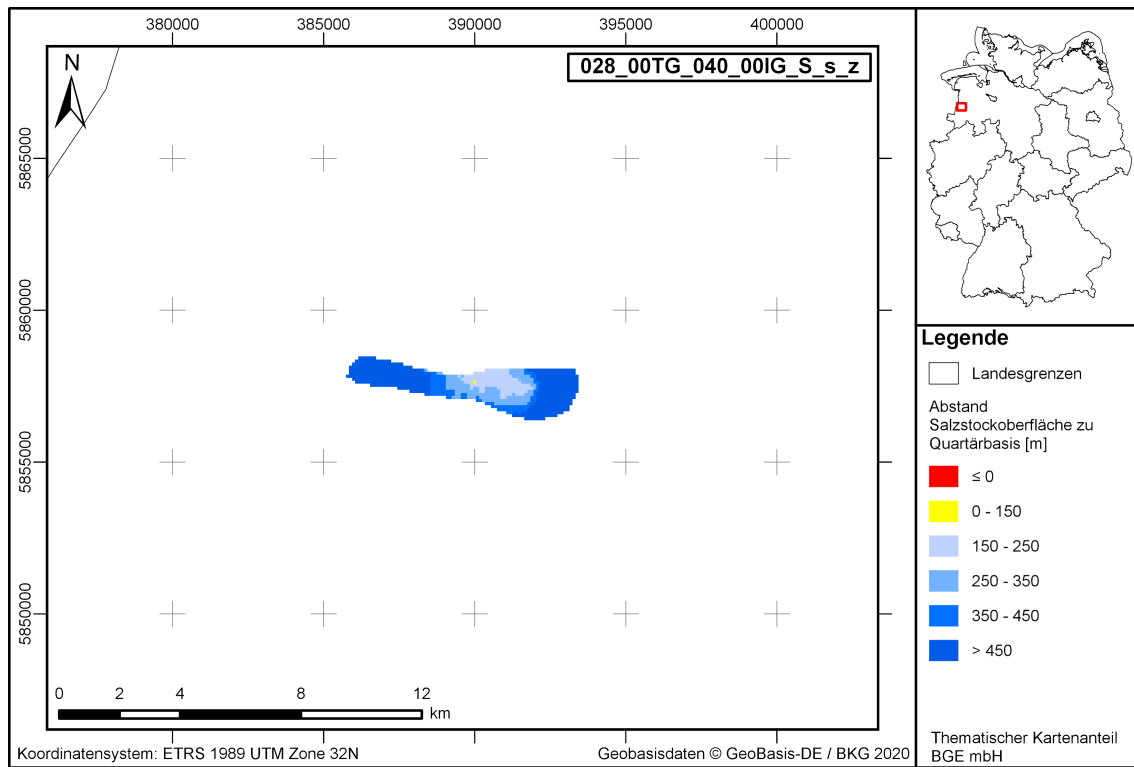


Abbildung 135: Darstellung des Abstands zur Geländeoberkante (Bewertung der Anlage 11 (zu § 24 Abs. 5) StandAG) für das Teilgebiet 028\_00TG\_040\_00IG\_S\_s\_z



**Abbildung 136:** Darstellung des Abstands zur Quartärbasis (Bewertung der Anlage 11 (zu § 24 Abs. 5) StandAG) für das Teilgebiet 028\_00TG\_040\_00IG\_S\_s\_z

### 4.31 Teilgebiet 029\_00TG\_043\_00IG\_S\_s\_z

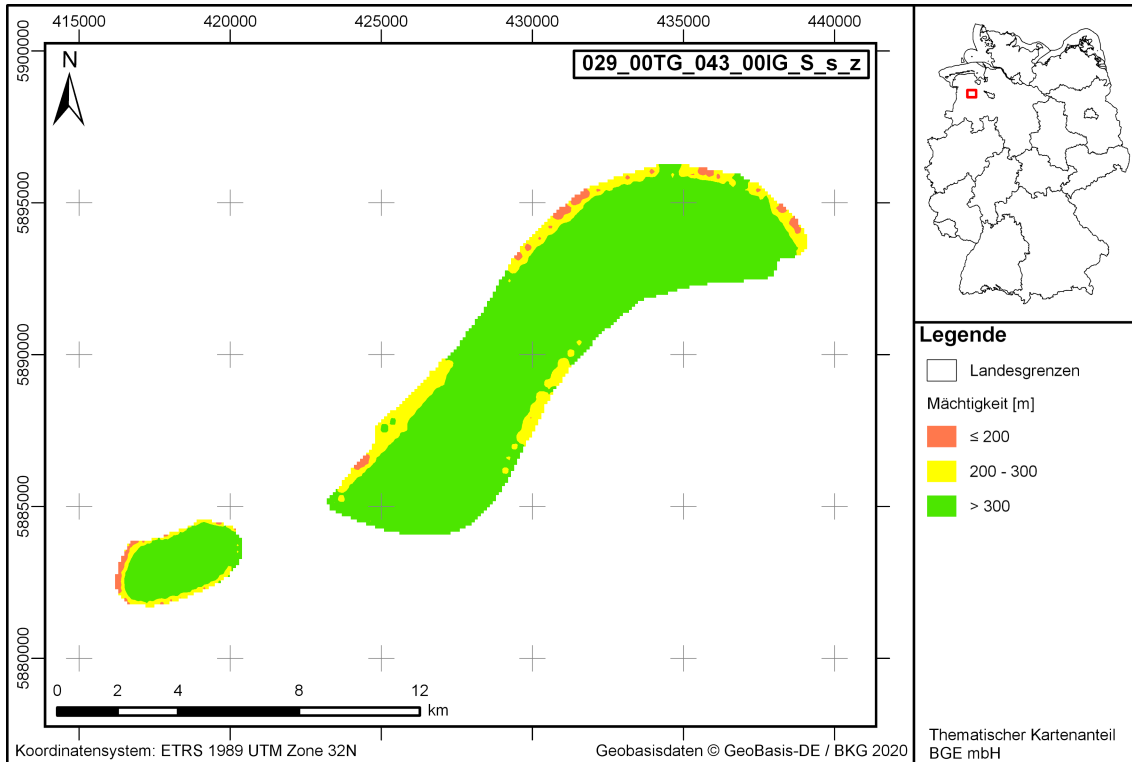


Abbildung 137: Darstellung der Mächtigkeit, zur Veranschaulichung, für das Teilgebiet 029\_00TG\_043\_00IG\_S\_s\_z

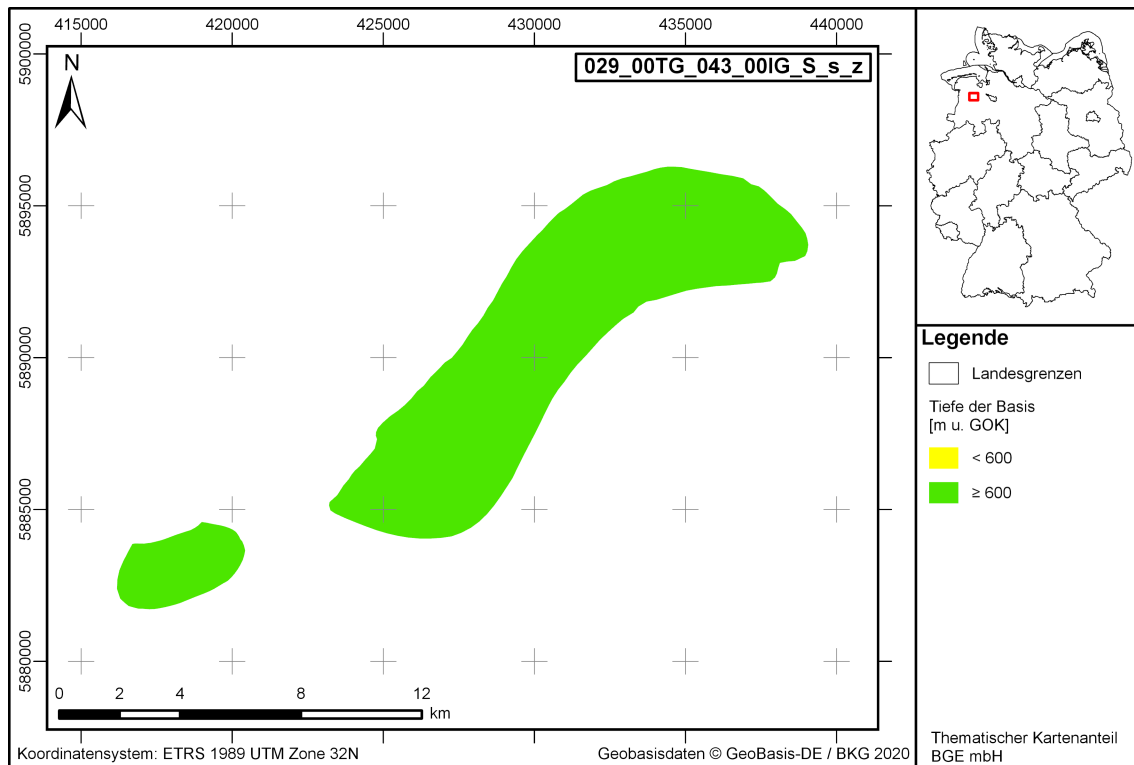


Abbildung 138: Darstellung der Tiefe der Basis, zur Veranschaulichung, für das Teilgebiet 029\_00TG\_043\_00IG\_S\_s\_z

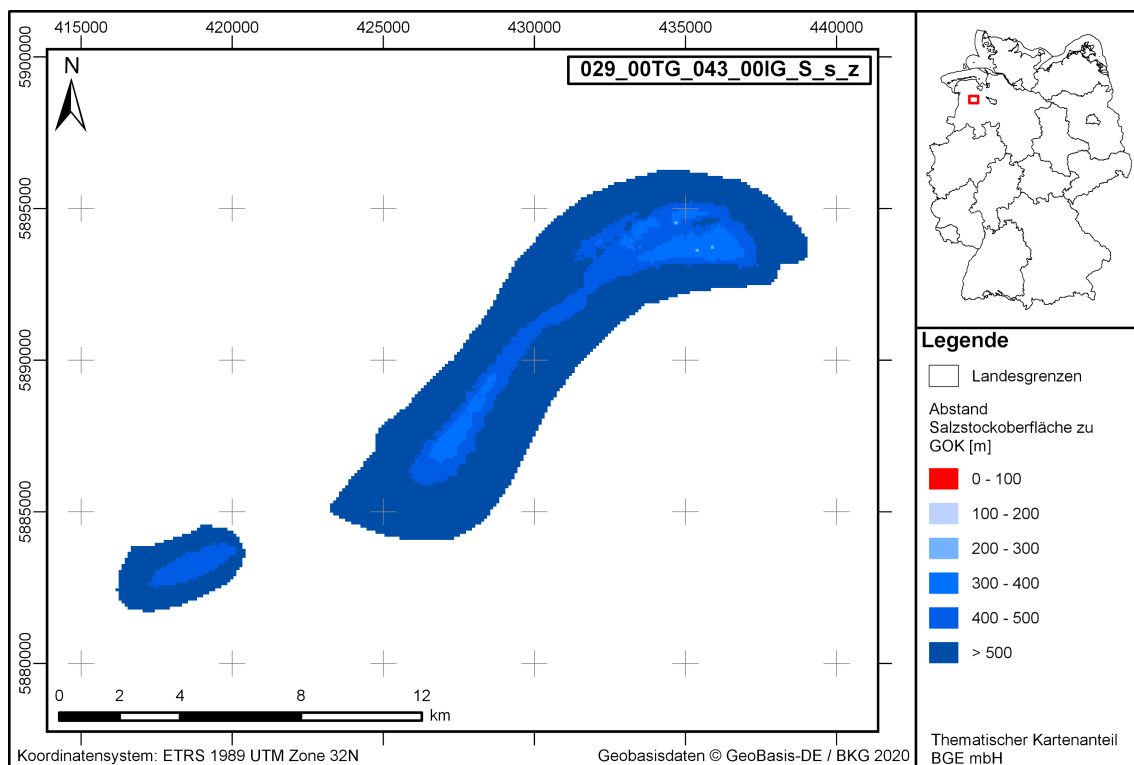
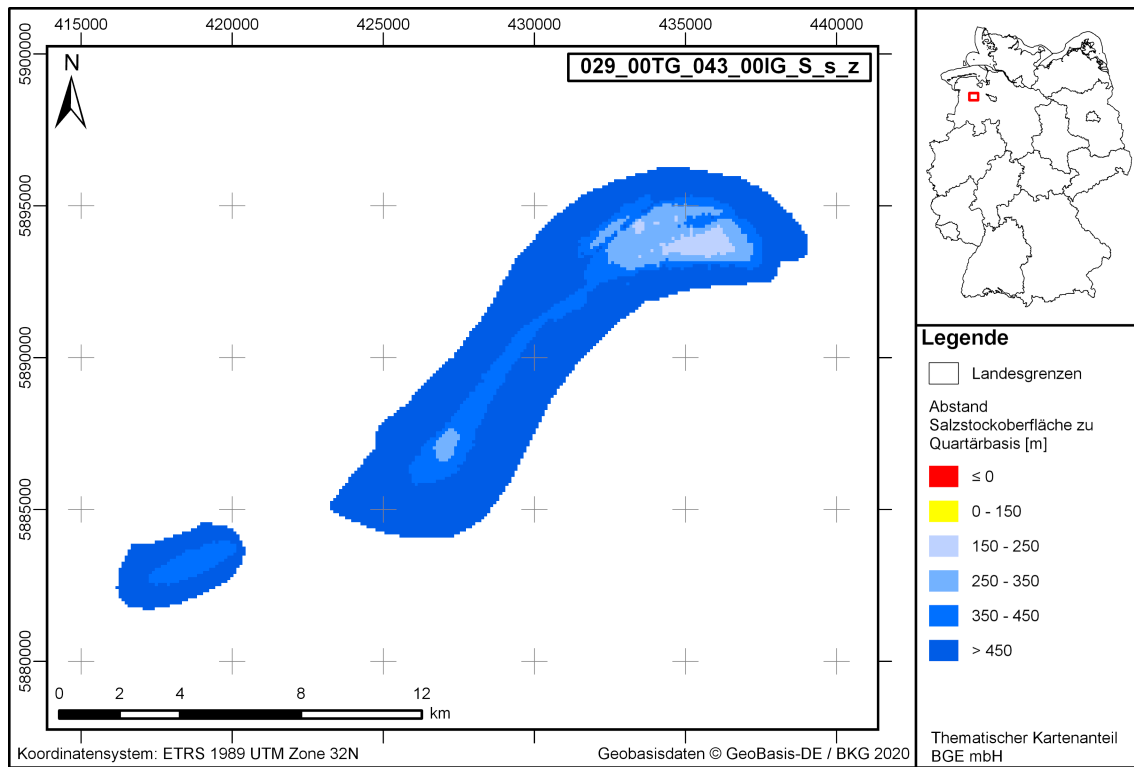


Abbildung 139: Darstellung des Abstands zur Geländeoberkante (Bewertung der Anlage 11 (zu § 24 Abs. 5) StandAG) für das Teilgebiet 029\_00TG\_043\_00IG\_S\_s\_z



**Abbildung 140:** Darstellung des Abstands zur Quartärbasis (Bewertung der Anlage 11 (zu § 24 Abs. 5) StandAG) für das Teilgebiet 029\_00TG\_043\_00IG\_S\_s\_z

#### 4.32 Teilgebiet 030\_00TG\_048\_00IG\_S\_s\_z

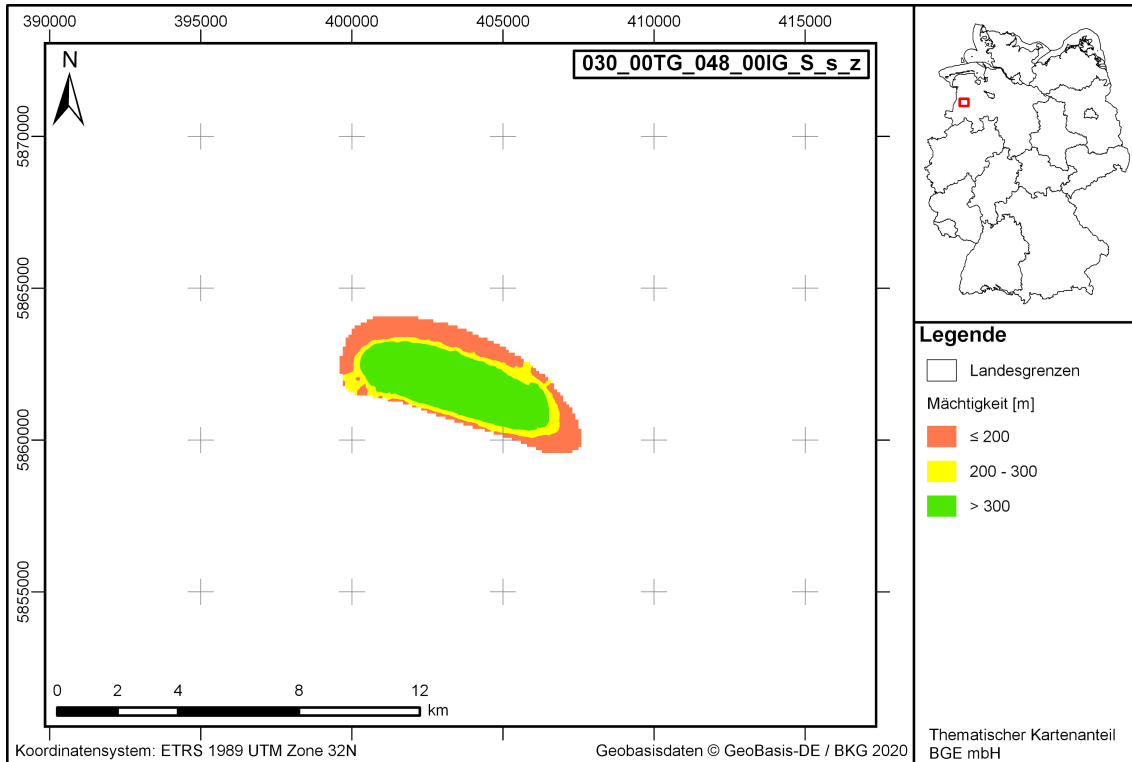


Abbildung 141: Darstellung der Mächtigkeit, zur Veranschaulichung, für das Teilgebiet 030\_00TG\_048\_00IG\_S\_s\_z



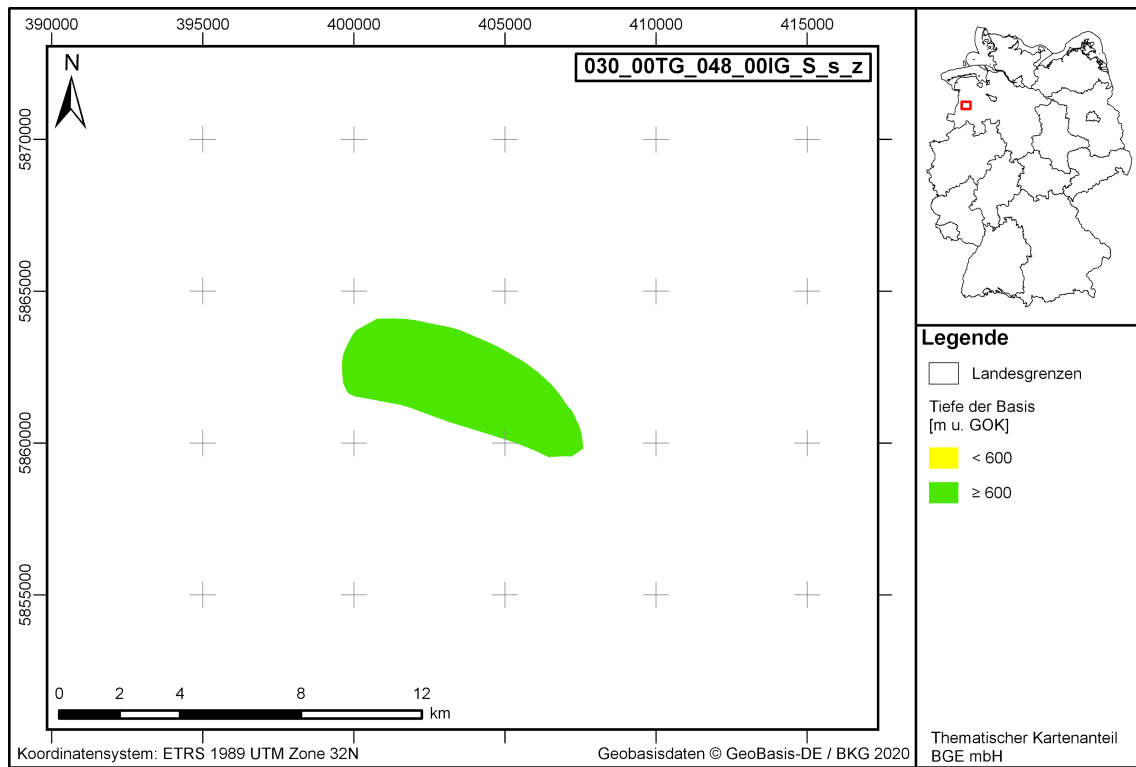


Abbildung 142: Darstellung der Tiefe der Basis, zur Veranschaulichung, für das Teilgebiet 030\_00TG\_048\_00IG\_S\_s\_z

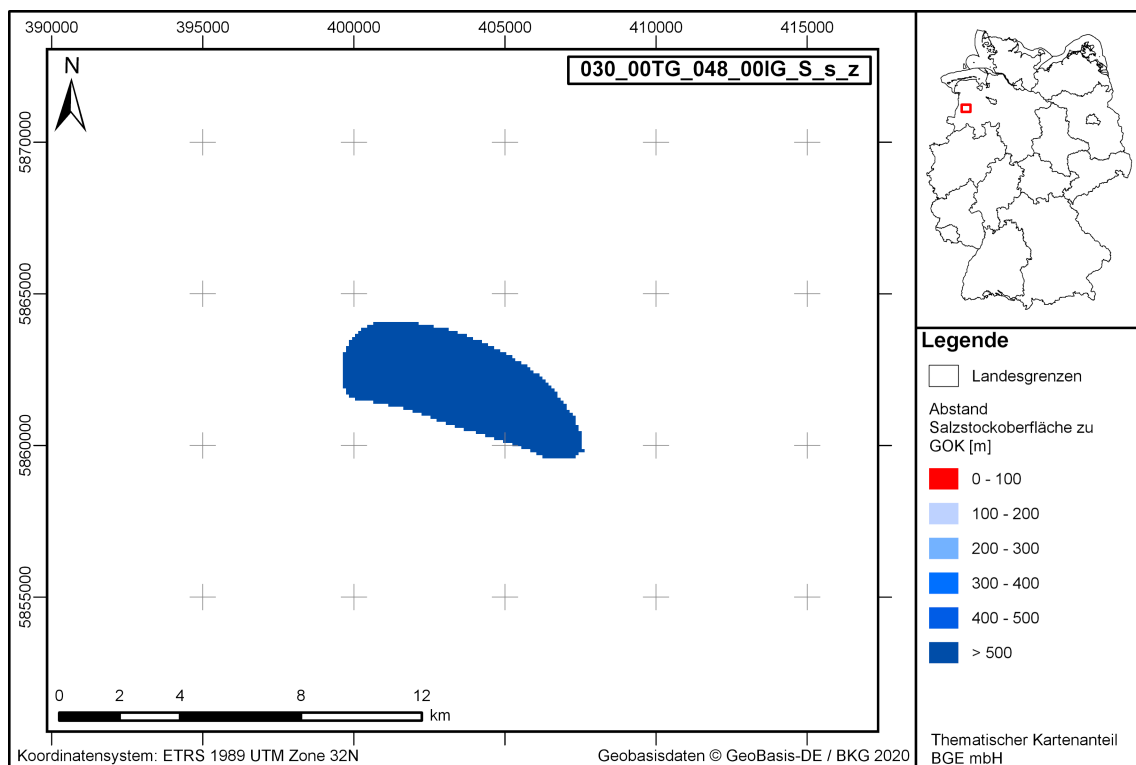
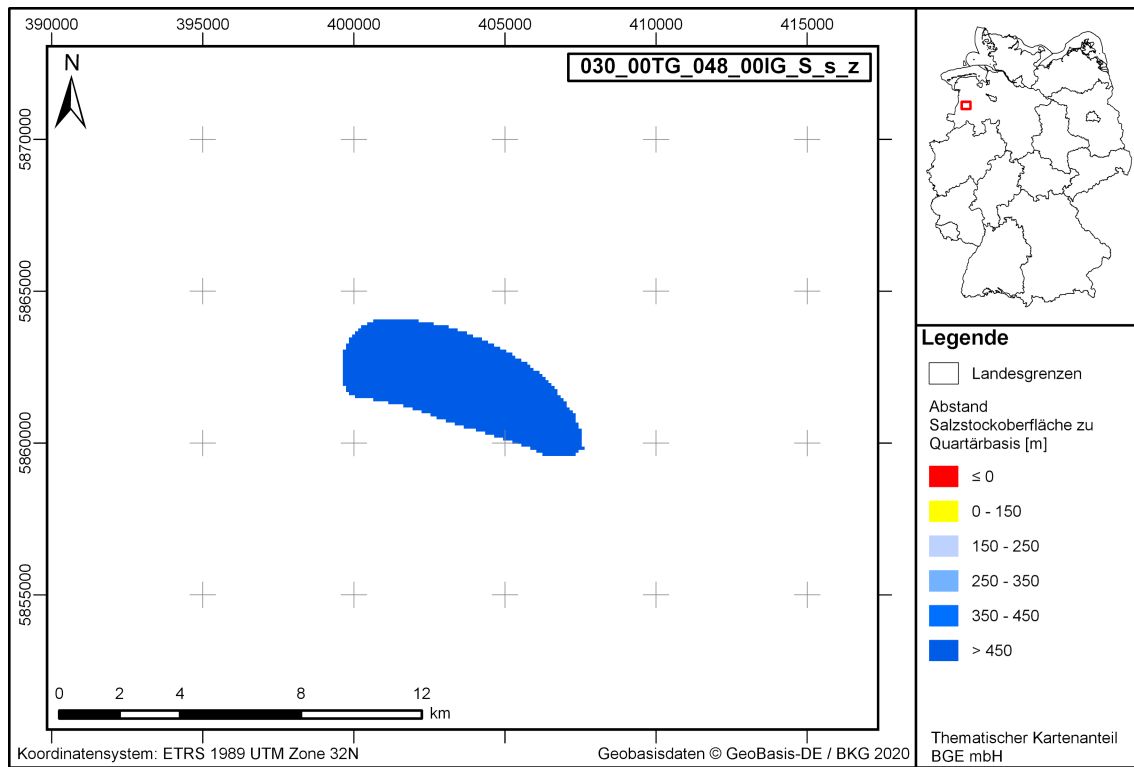


Abbildung 143: Darstellung des Abstands zur Geländeoberkante (Bewertung der Anlage 11 (zu § 24 Abs. 5) StandAG) für das Teilgebiet 030\_00TG\_048\_00IG\_S\_s\_z



**Abbildung 144:** Darstellung des Abstands zur Quartärbasis (Bewertung der Anlage 11 (zu § 24 Abs. 5) StandAG) für das Teilgebiet 030\_00TG\_048\_00IG\_S\_s\_z

### 4.33 Teilgebiet 031\_00TG\_050\_00IG\_S\_s\_z

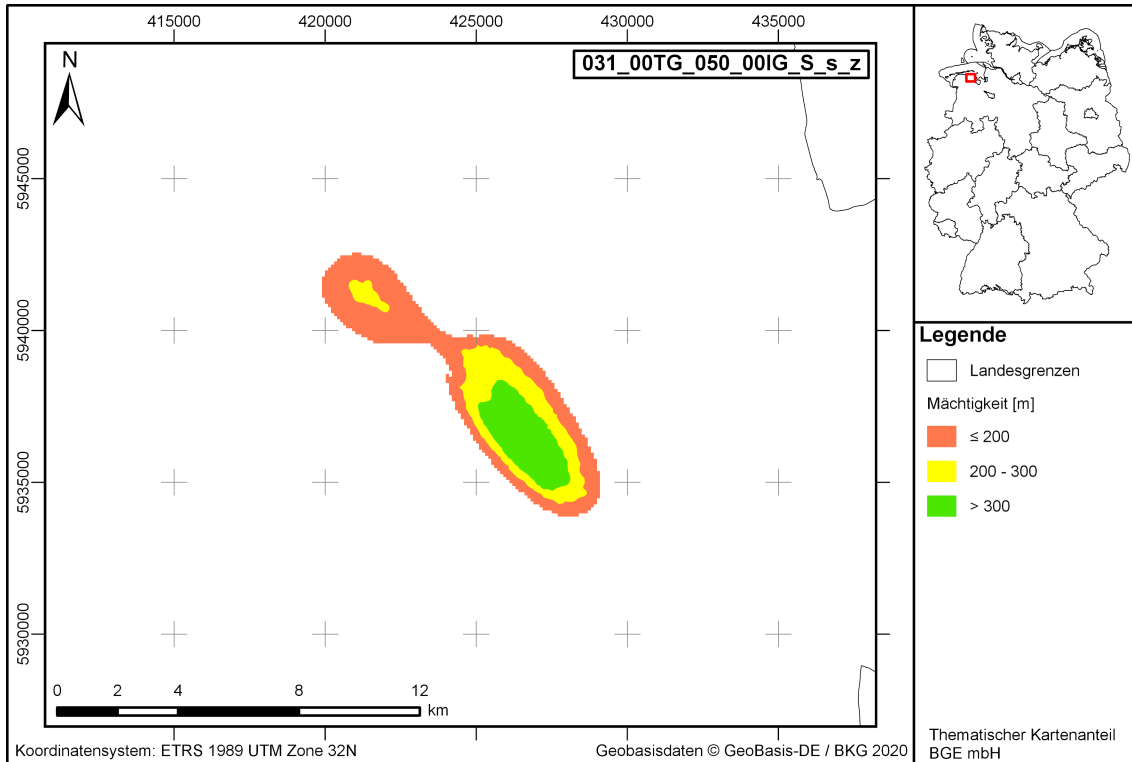


Abbildung 145: Darstellung der Mächtigkeit, zur Veranschaulichung, für das Teilgebiet 031\_00TG\_050\_00IG\_S\_s\_z

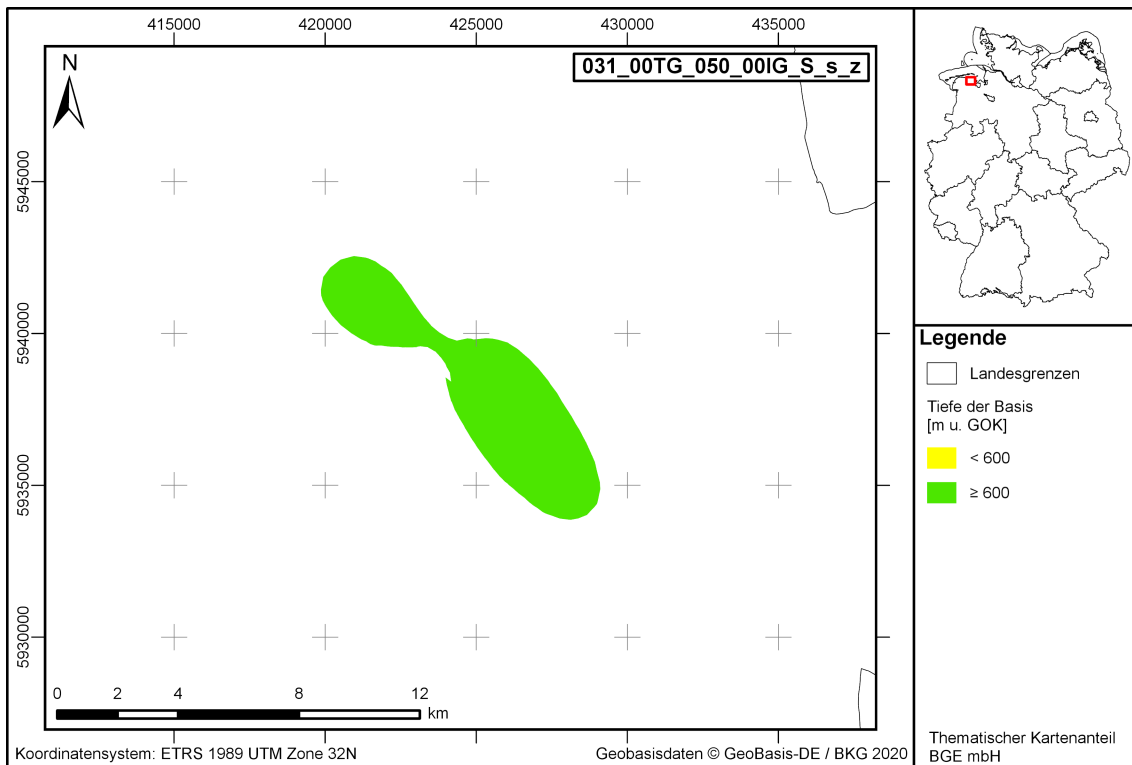


Abbildung 146: Darstellung der Tiefe der Basis, zur Veranschaulichung, für das Teilgebiet 031\_00TG\_050\_00IG\_S\_s\_z

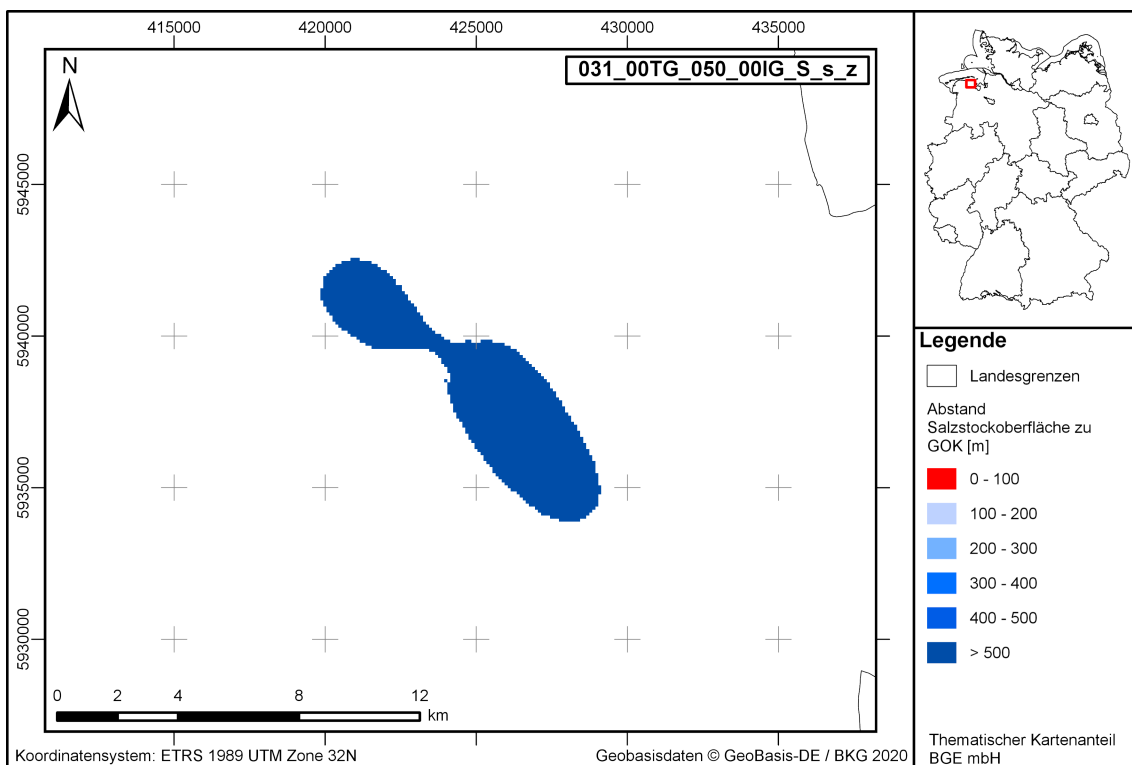


Abbildung 147: Darstellung des Abstands zur Geländeoberkante (Bewertung der Anlage 11 (zu § 24 Abs. 5) StandAG) für das Teilgebiet 031\_00TG\_050\_00IG\_S\_s\_z

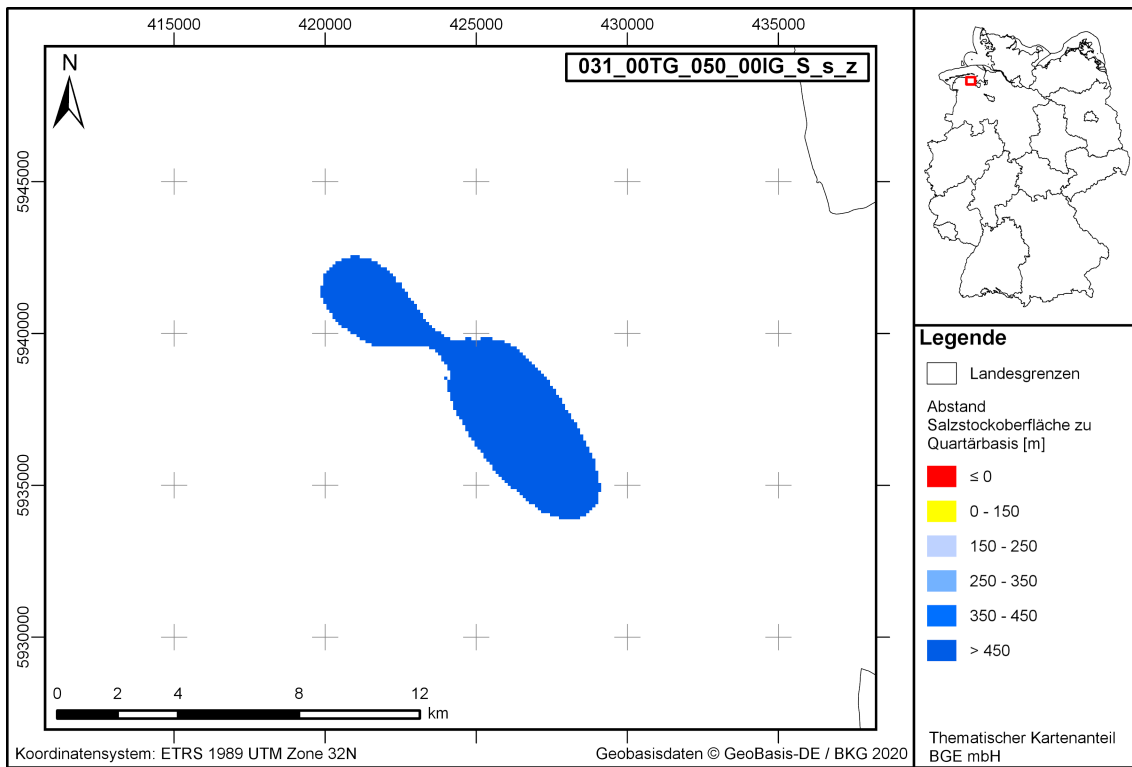


Abbildung 148: Darstellung des Abstands zur Quartärbasis (Bewertung der Anlage 11 (zu § 24 Abs. 5) StandAG) für das Teilgebiet 031\_00TG\_050\_00IG\_S\_s\_z

#### 4.34 Teilgebiet 032\_00TG\_051\_00IG\_S\_s\_z

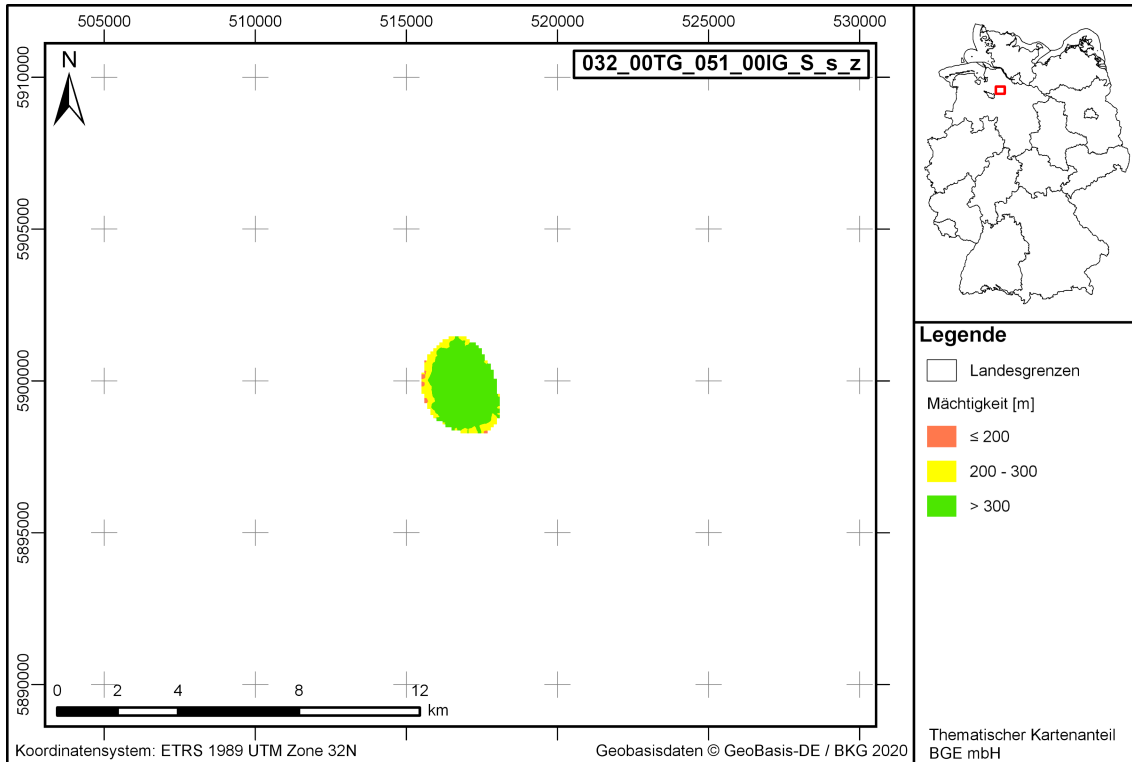


Abbildung 149: Darstellung der Mächtigkeit, zur Veranschaulichung, für das Teilgebiet 032\_00TG\_051\_00IG\_S\_s\_z

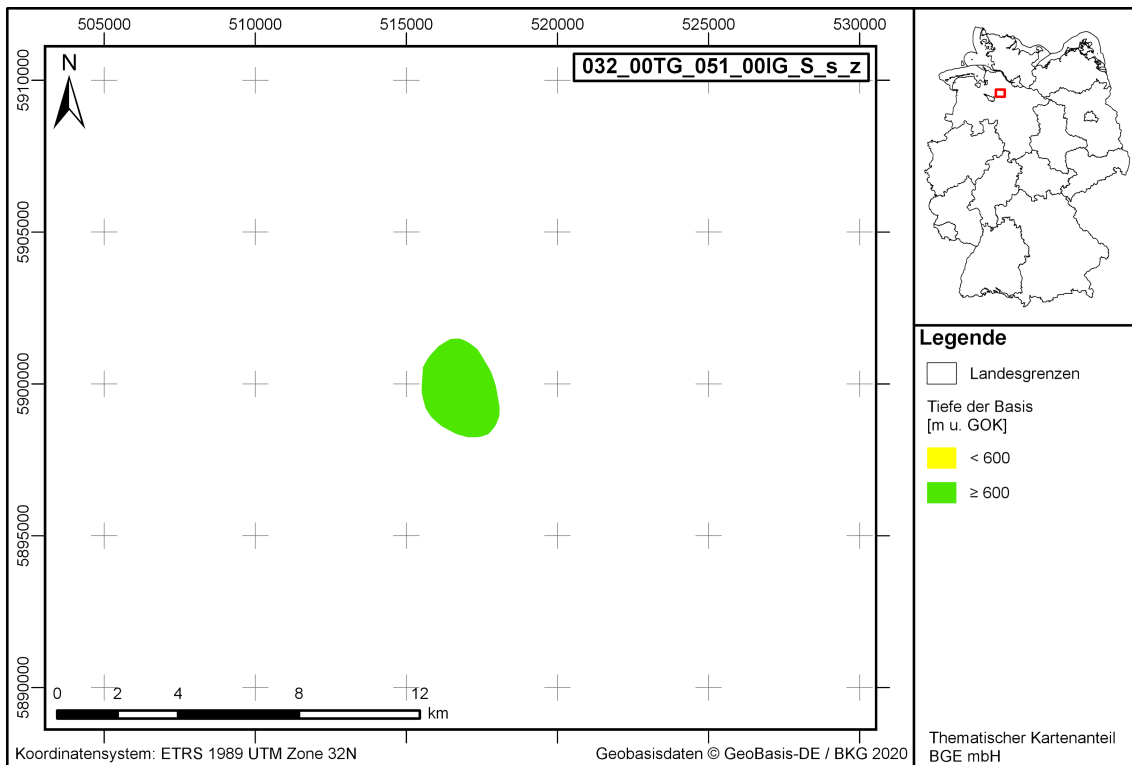


Abbildung 150: Darstellung der Tiefe der Basis, zur Veranschaulichung, für das Teilgebiet 032\_00TG\_051\_00IG\_S\_s\_z

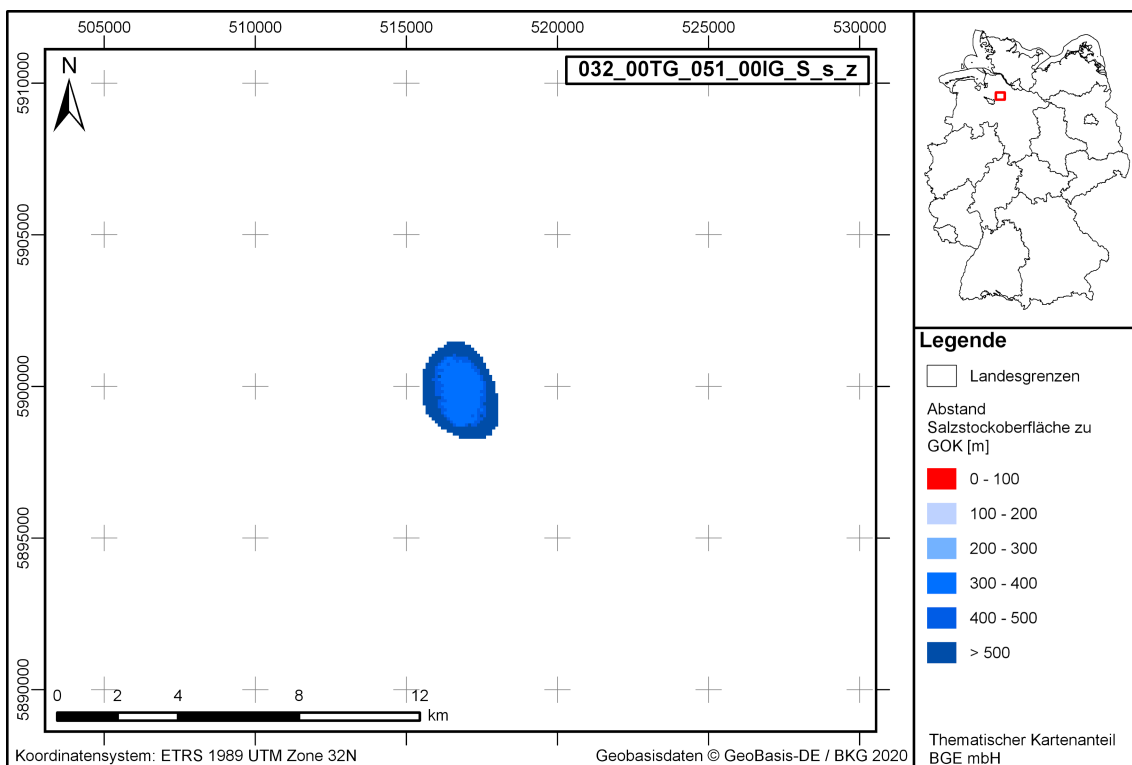
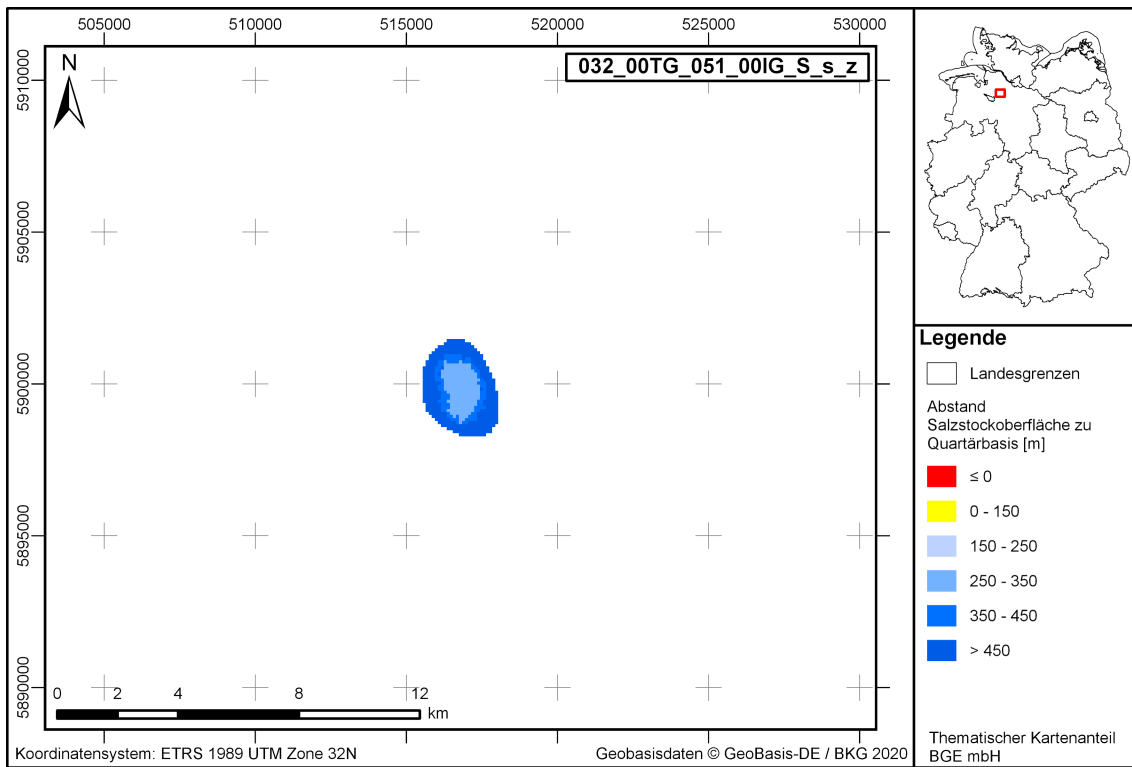


Abbildung 151: Darstellung des Abstands zur Geländeoberkante (Bewertung der Anlage 11 (zu § 24 Abs. 5) StandAG) für das Teilgebiet 032\_00TG\_051\_00IG\_S\_s\_z



**Abbildung 152:** Darstellung des Abstands zur Quartärbasis (Bewertung der Anlage 11 (zu § 24 Abs. 5) StandAG) für das Teilgebiet 032\_00TG\_051\_00IG\_S\_s\_z



#### 4.35 Teilgebiet 033\_00TG\_052\_00IG\_S\_s\_z

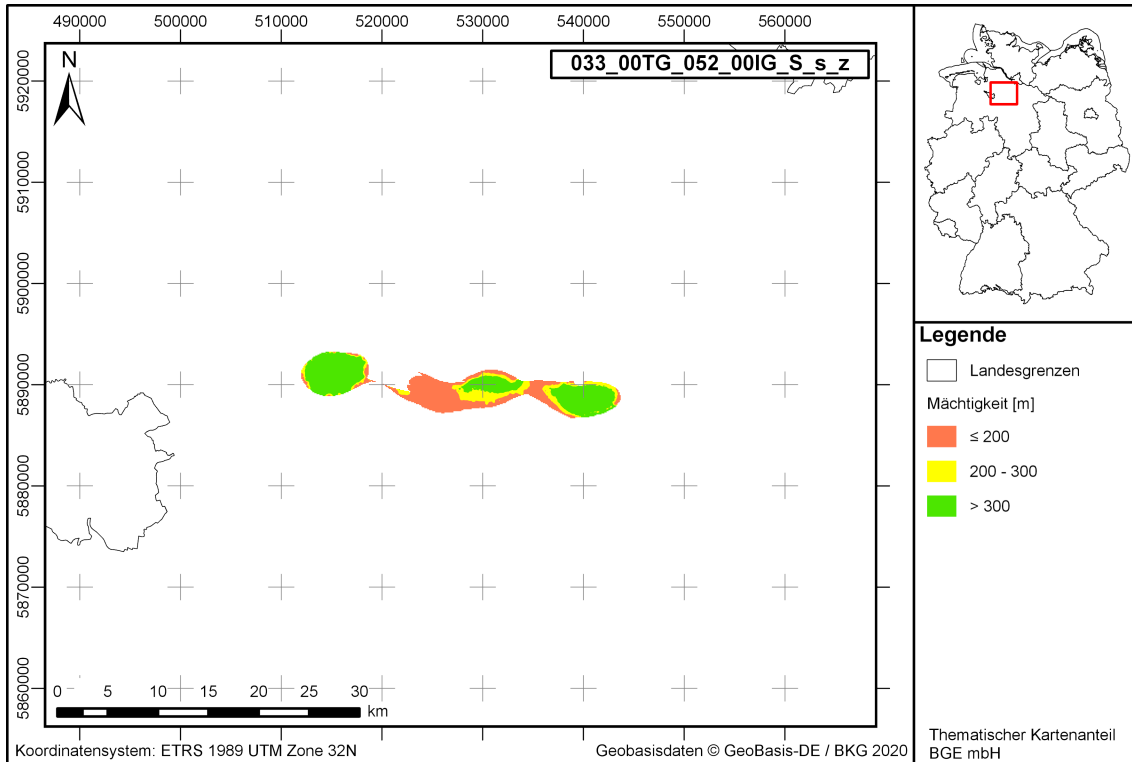


Abbildung 153: Darstellung der Mächtigkeit, zur Veranschaulichung, für das Teilgebiet 033\_00TG\_052\_00IG\_S\_s\_z

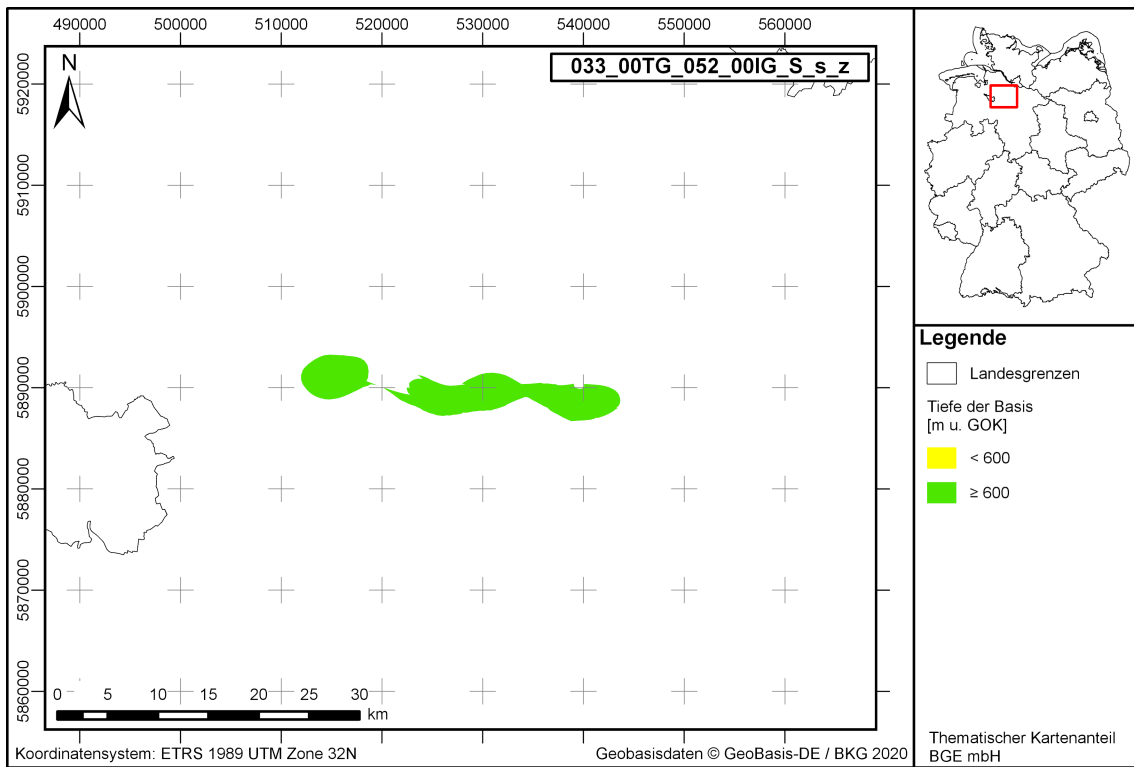


Abbildung 154: Darstellung der Tiefe der Basis, zur Veranschaulichung, für das Teilgebiet 033\_00TG\_052\_00IG\_S\_s\_z

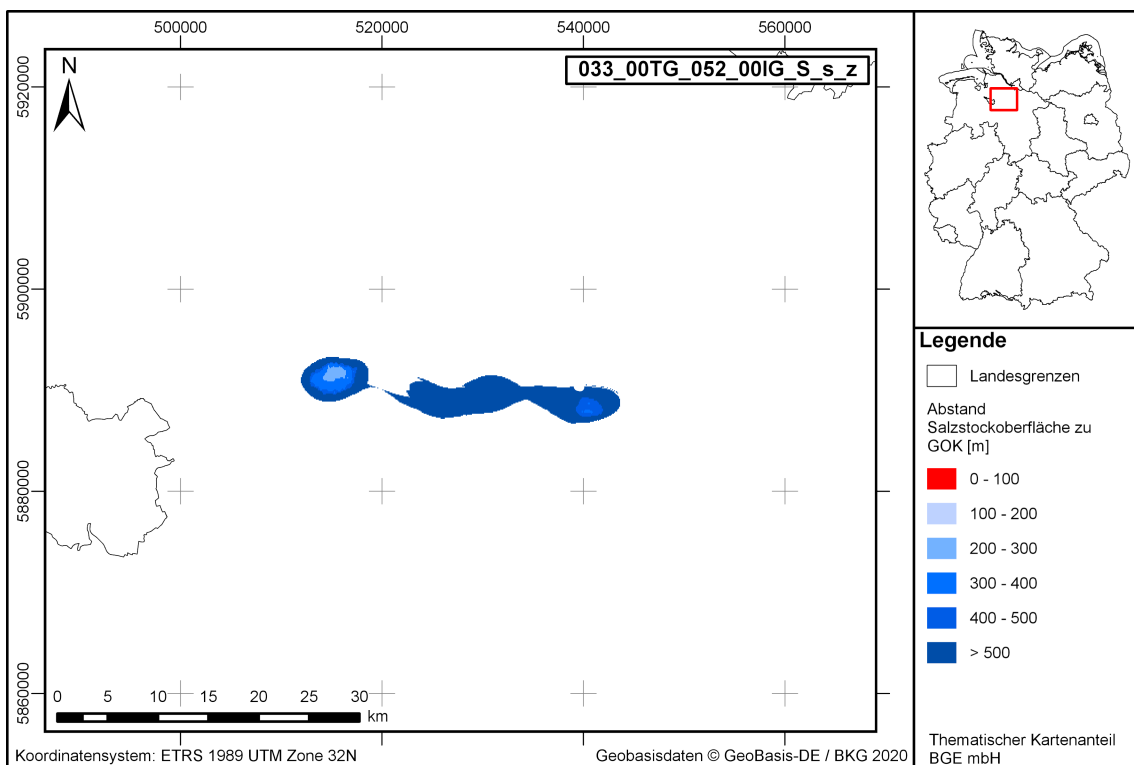
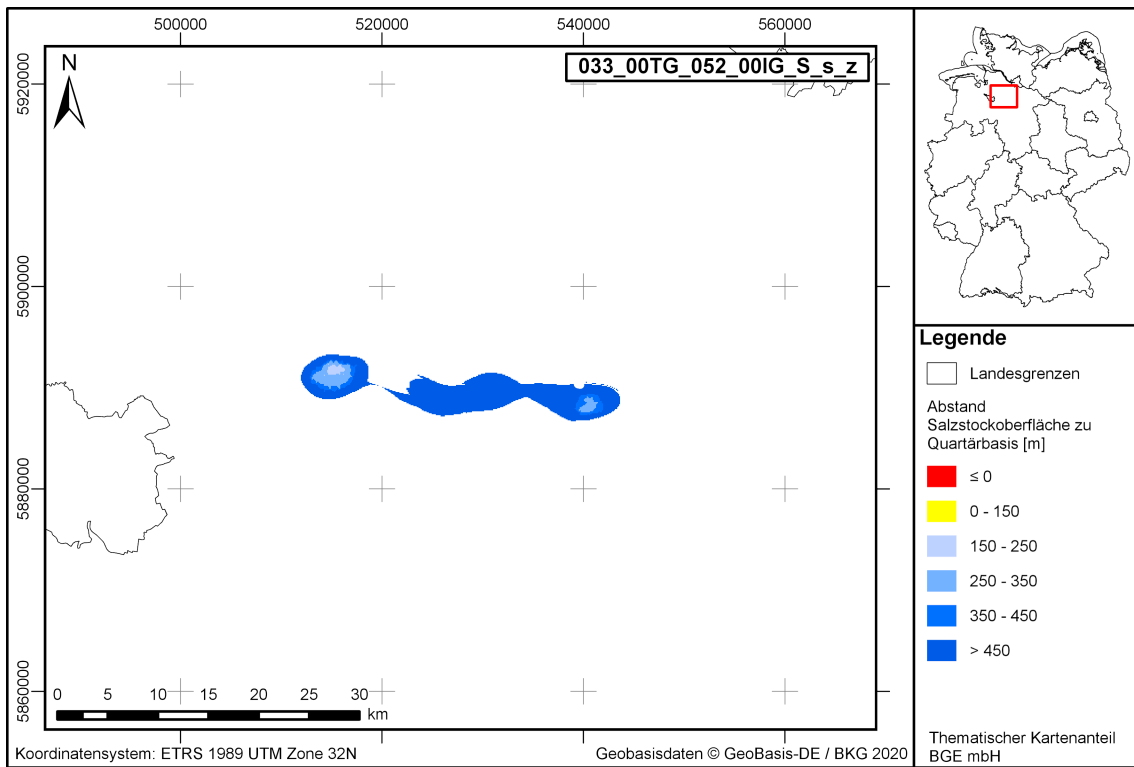


Abbildung 155: Darstellung des Abstands zur Geländeoberkante (Bewertung der Anlage 11 (zu § 24 Abs. 5) StandAG) für das Teilgebiet 033\_00TG\_052\_00IG\_S\_s\_z



**Abbildung 156:** Darstellung des Abstands zur Quartärbasis (Bewertung der Anlage 11 (zu § 24 Abs. 5) StandAG) für das Teilgebiet 033\_00TG\_052\_00IG\_S\_s\_z

#### 4.36 Teilgebiet 034\_00TG\_054\_00IG\_S\_s\_z

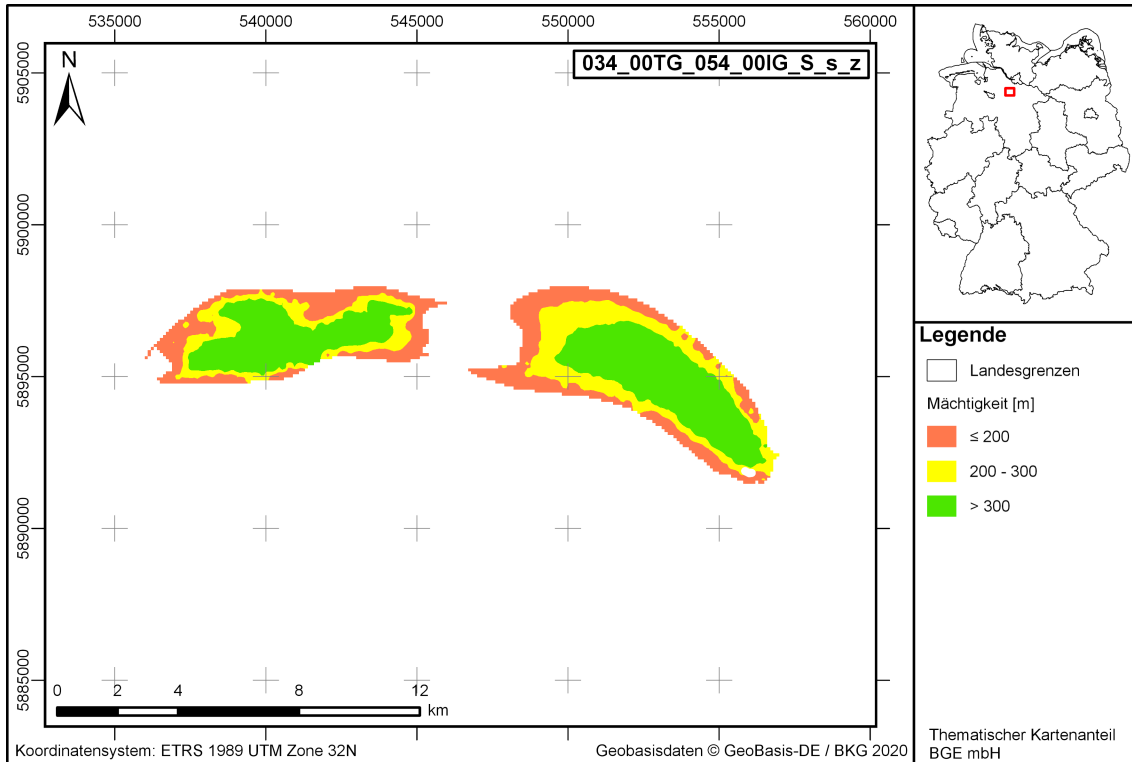


Abbildung 157: Darstellung der Mächtigkeit, zur Veranschaulichung, für das Teilgebiet 034\_00TG\_054\_00IG\_S\_s\_z

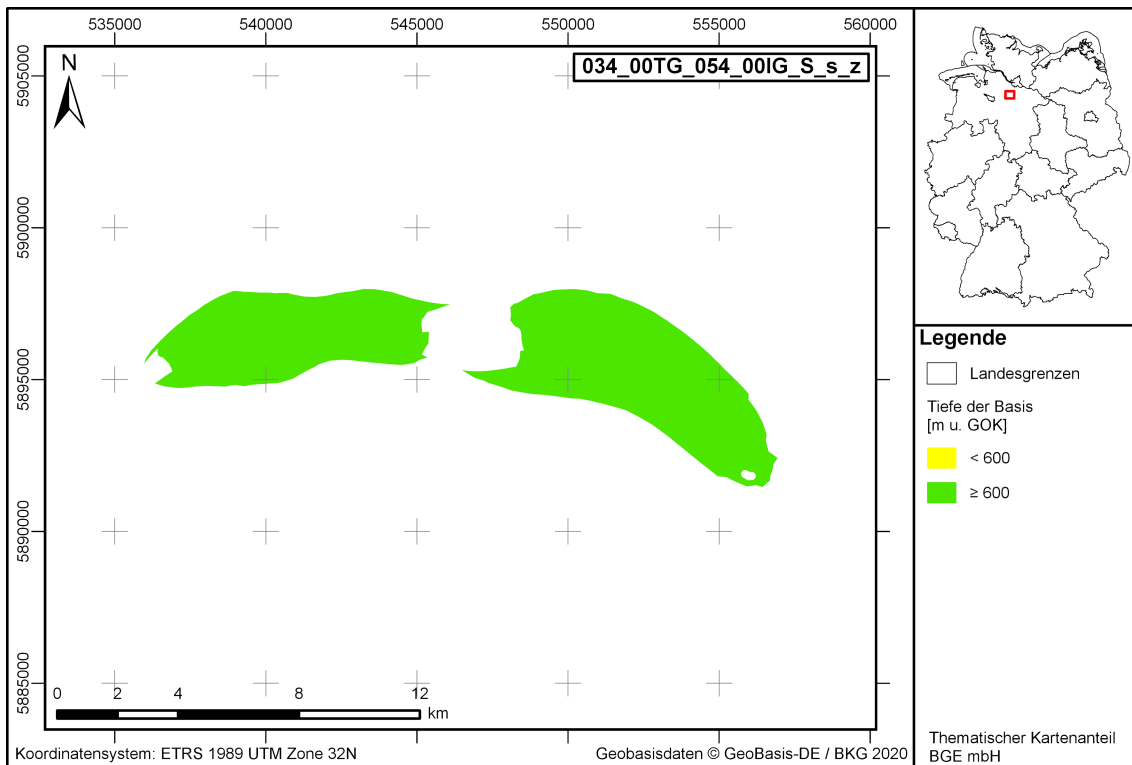


Abbildung 158: Darstellung der Tiefe der Basis, zur Veranschaulichung, für das Teilgebiet 034\_00TG\_054\_00IG\_S\_s\_z

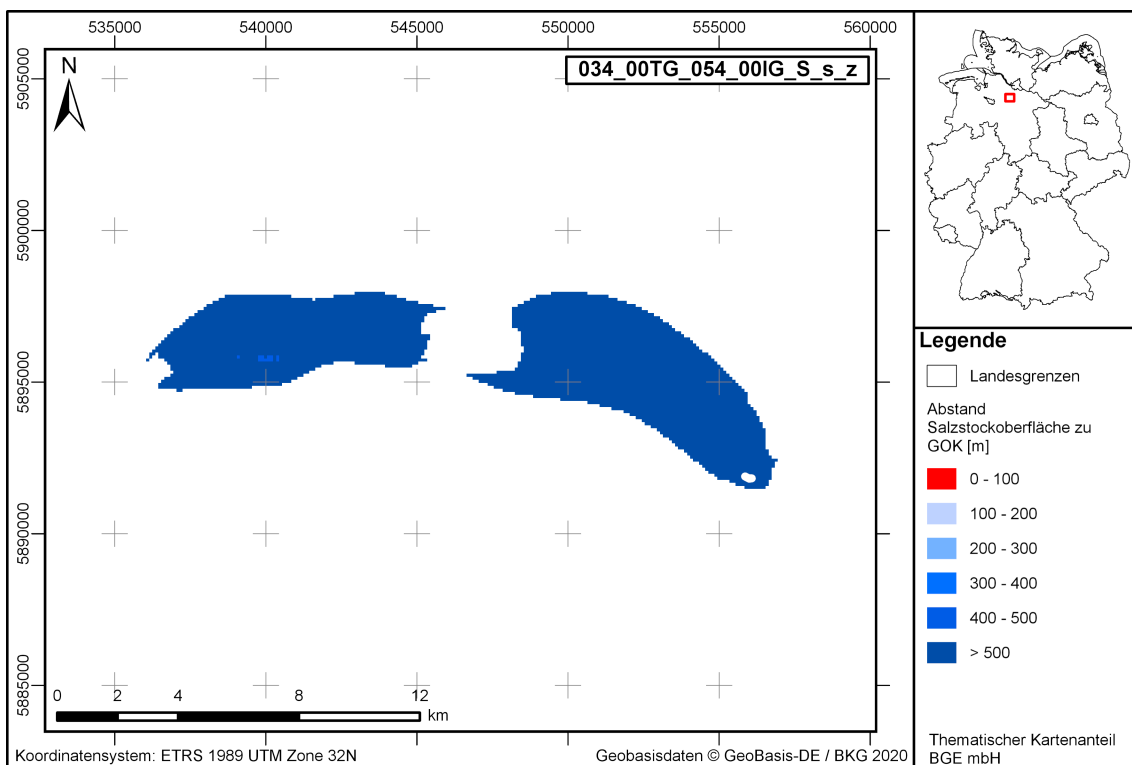
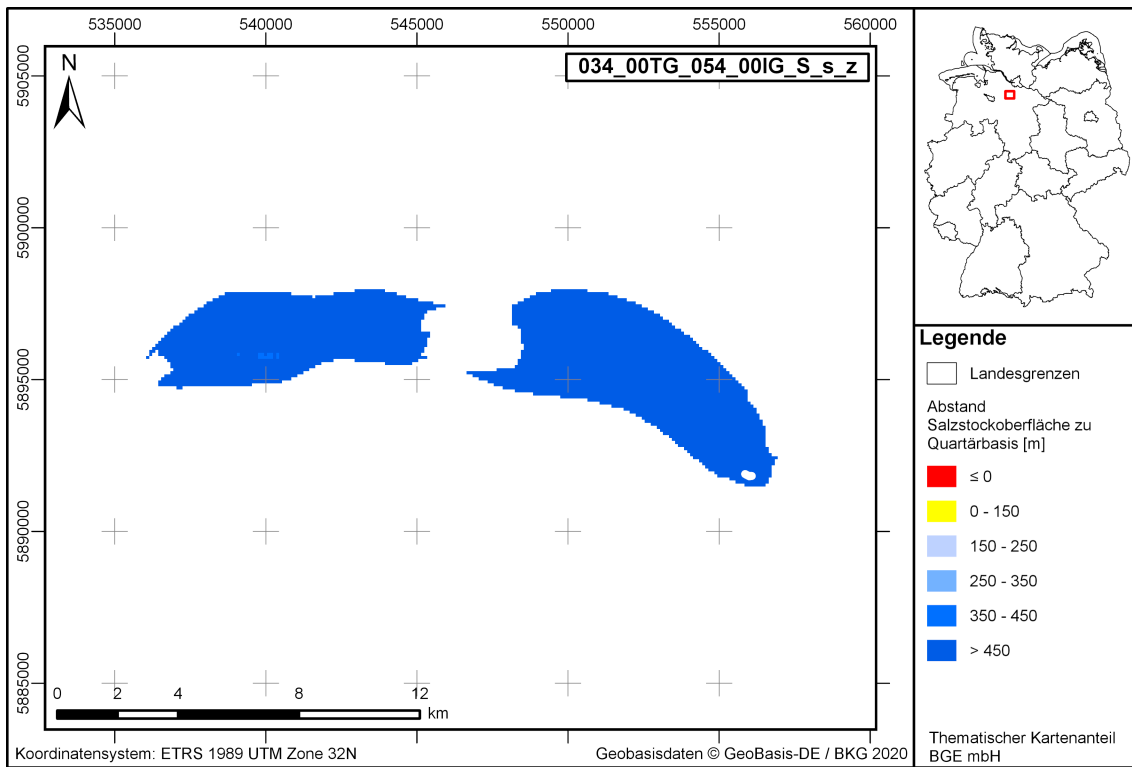


Abbildung 159: Darstellung des Abstands zur Geländeoberkante (Bewertung der Anlage 11 (zu § 24 Abs. 5) StandAG) für das Teilgebiet 034\_00TG\_054\_00IG\_S\_s\_z



**Abbildung 160:** Darstellung des Abstands zur Quartärbasis (Bewertung der Anlage 11 (zu § 24 Abs. 5) StandAG) für das Teilgebiet 034\_00TG\_054\_00IG\_S\_s\_z

#### 4.37 Teilgebiet 035\_00TG\_057\_00IG\_S\_s\_z

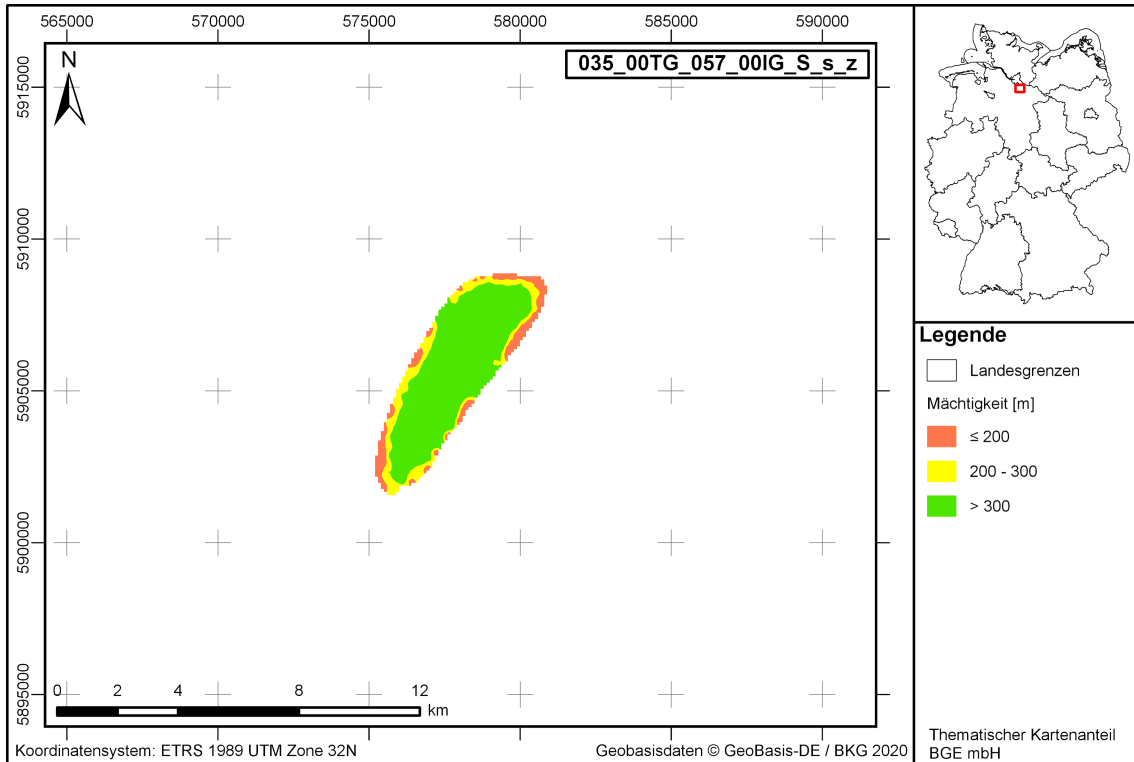


Abbildung 161: Darstellung der Mächtigkeit, zur Veranschaulichung, für das Teilgebiet 035\_00TG\_057\_00IG\_S\_s\_z

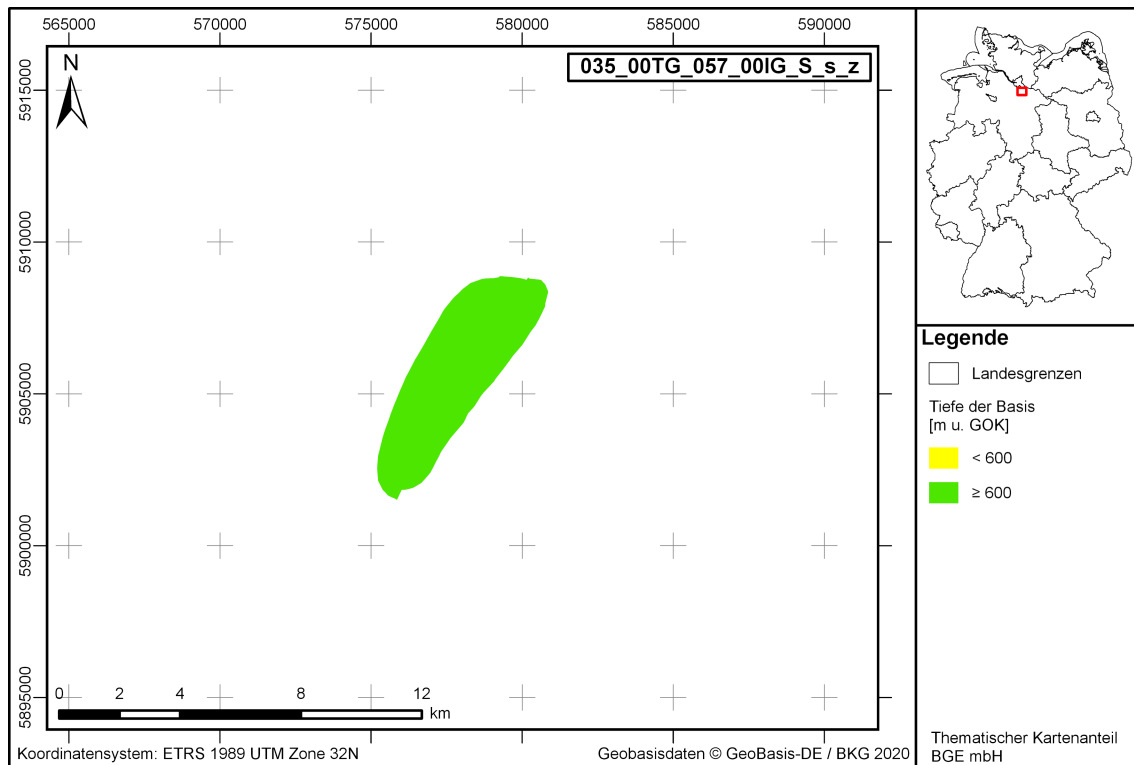


Abbildung 162: Darstellung der Tiefe der Basis, zur Veranschaulichung, für das Teilgebiet 035\_00TG\_057\_00IG\_S\_s\_z

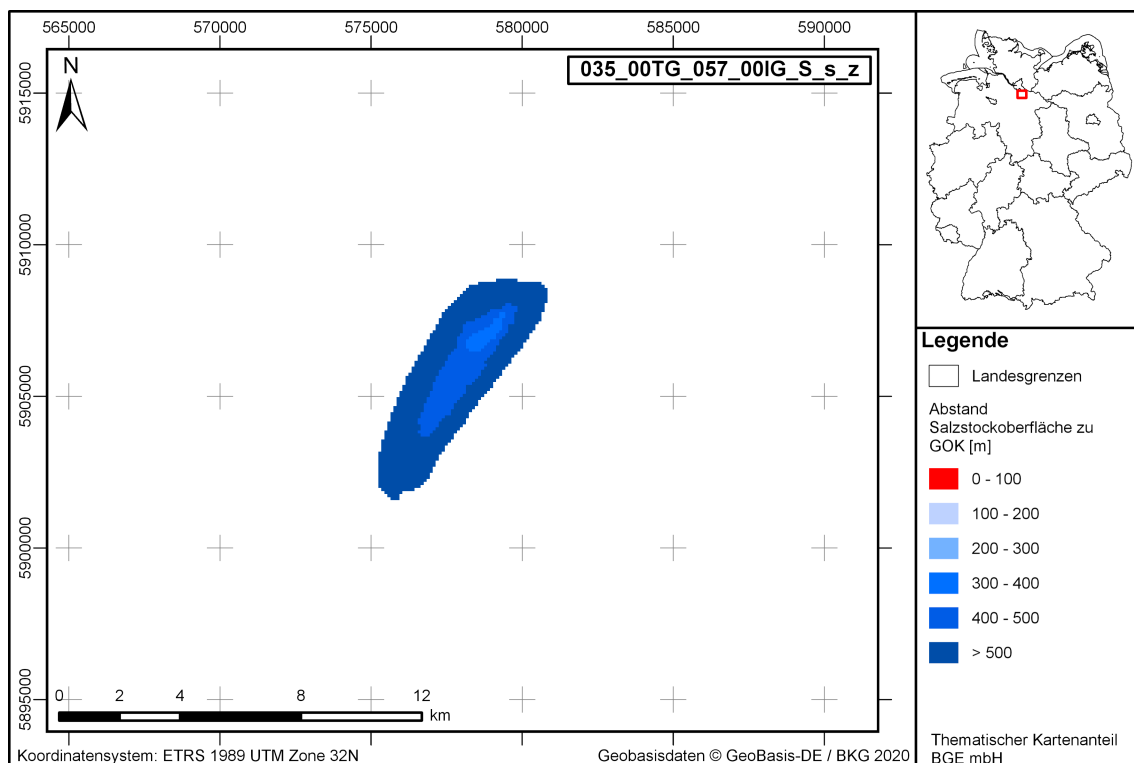


Abbildung 163: Darstellung des Abstands zur Geländeoberkante (Bewertung der Anlage 11 (zu § 24 Abs. 5) StandAG) für das Teilgebiet 035\_00TG\_057\_00IG\_S\_s\_z



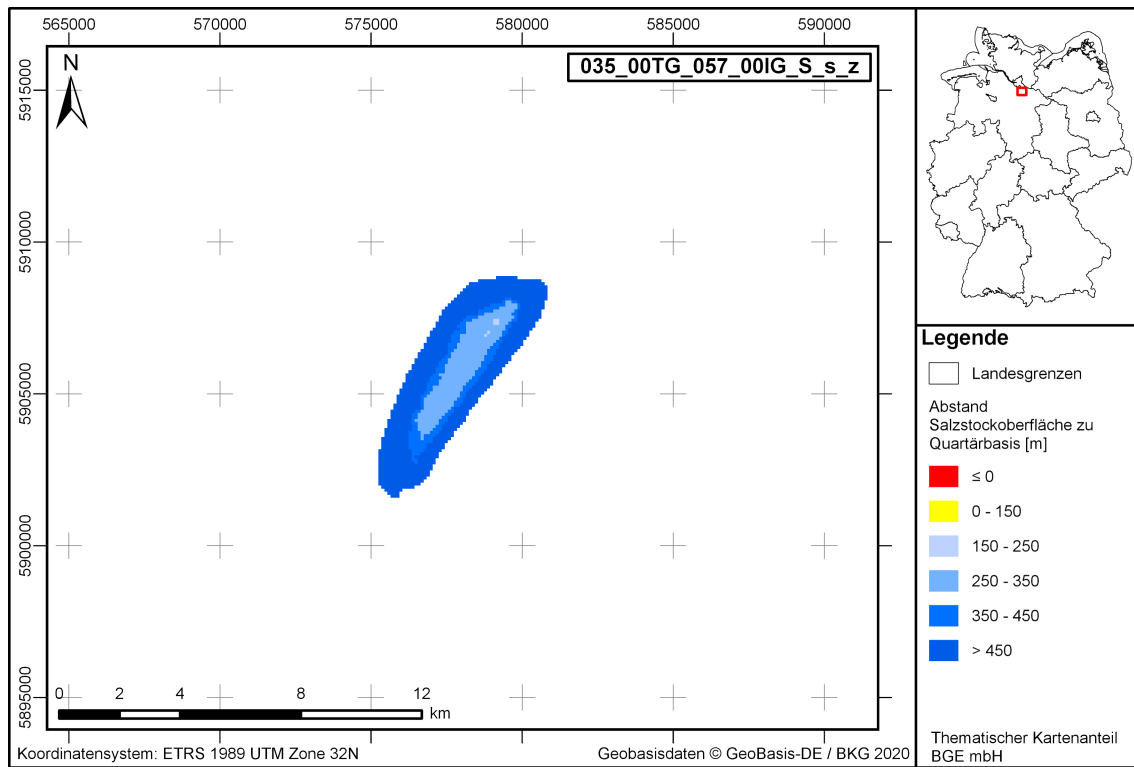


Abbildung 164: Darstellung des Abstands zur Quartärbasis (Bewertung der Anlage 11 (zu § 24 Abs. 5) StandAG) für das Teilgebiet 035\_00TG\_057\_00IG\_S\_s\_z

#### 4.38 Teilgebiet 036\_00TG\_058\_00IG\_S\_s\_z

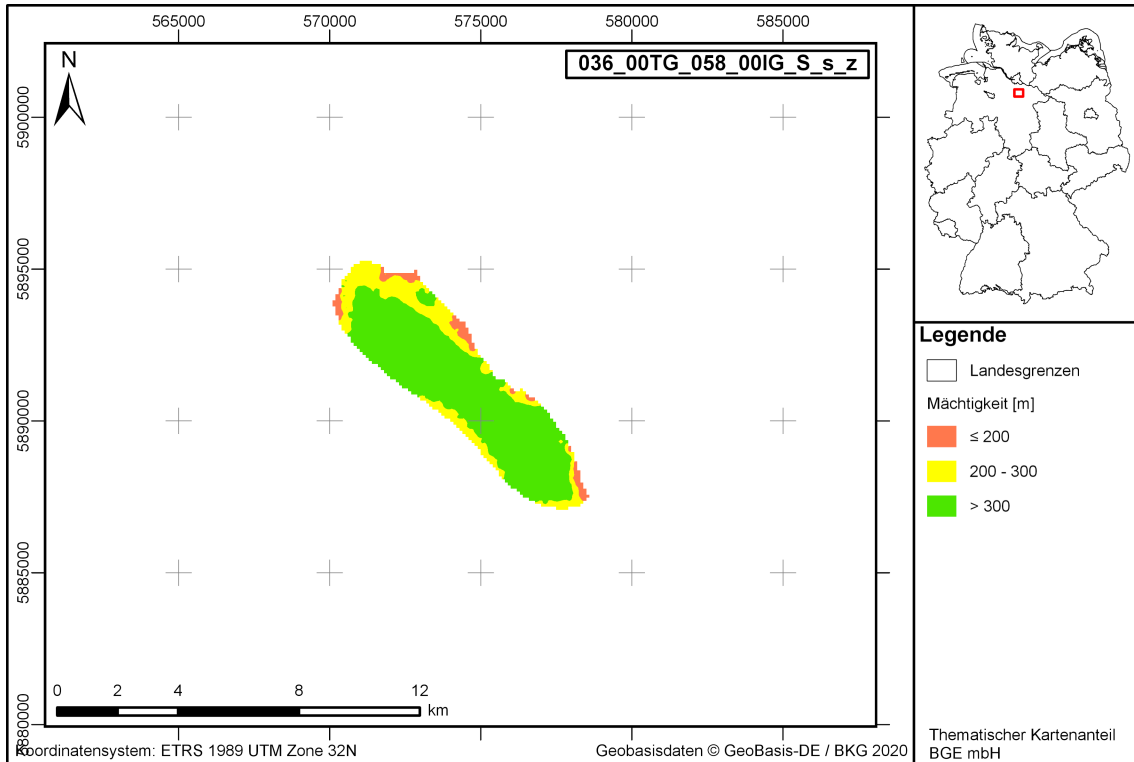


Abbildung 165: Darstellung der Mächtigkeit, zur Veranschaulichung, für das Teilgebiet 036\_00TG\_058\_00IG\_S\_s\_z

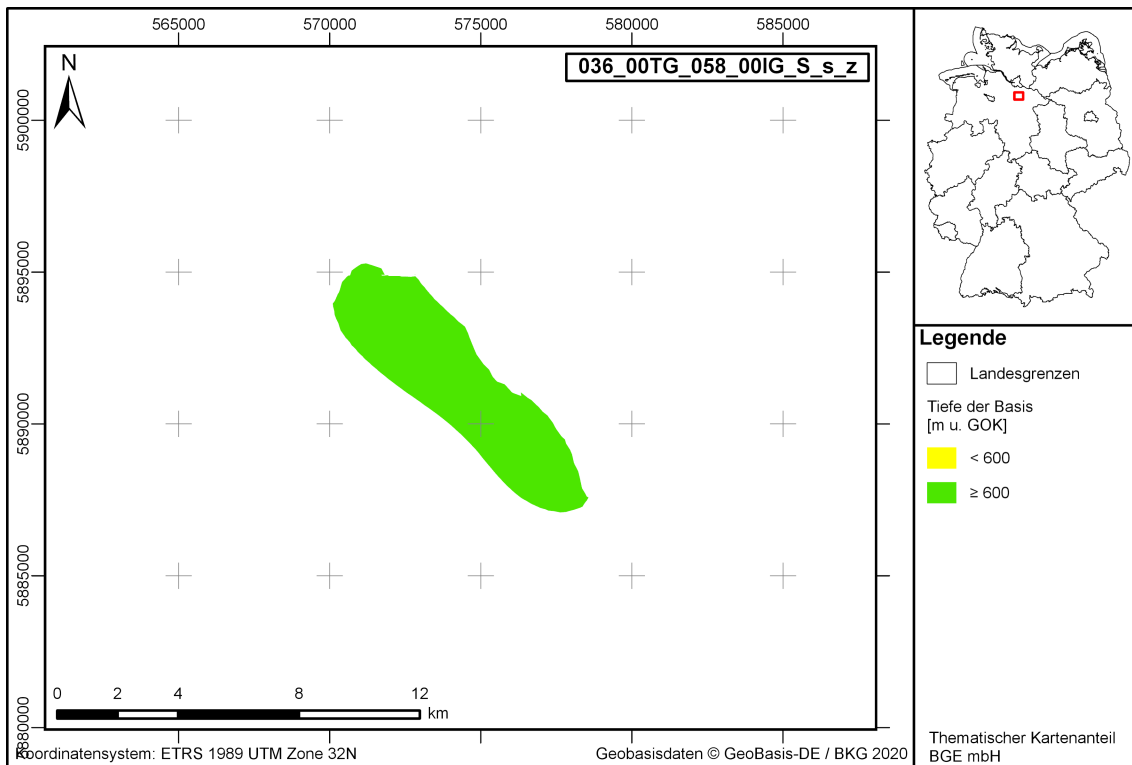


Abbildung 166: Darstellung der Tiefe der Basis, zur Veranschaulichung, für das Teilgebiet 036\_00TG\_058\_00IG\_S\_s\_z

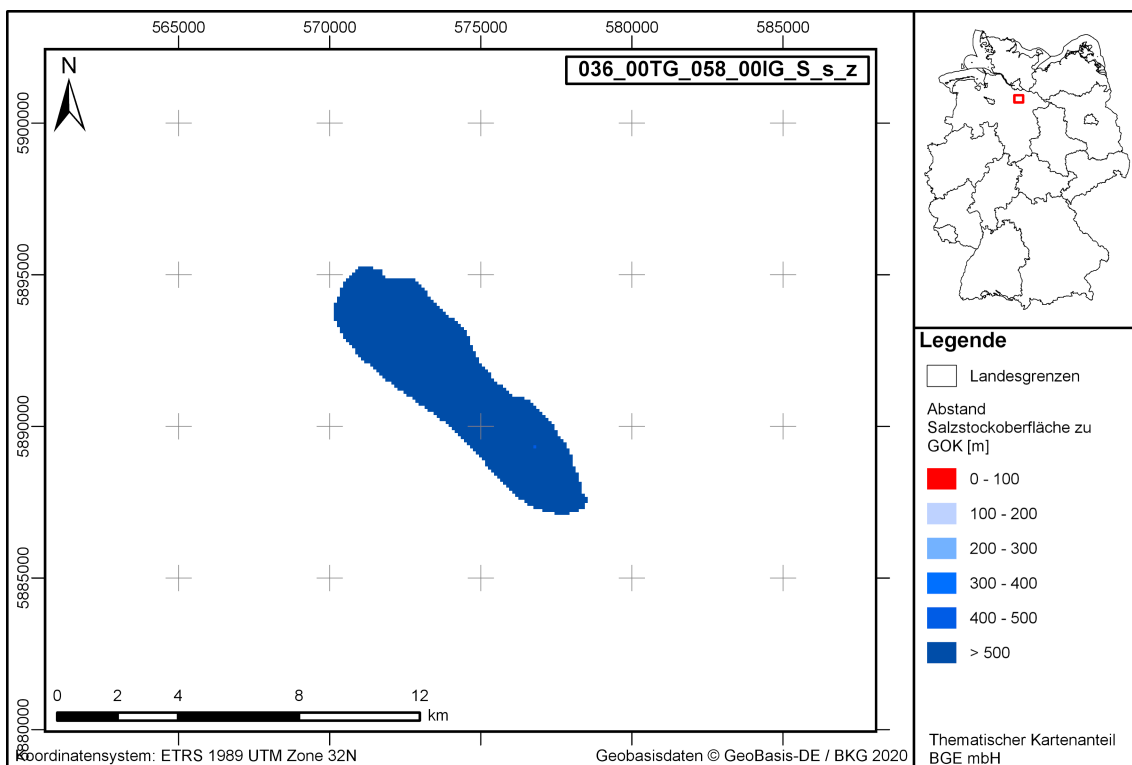
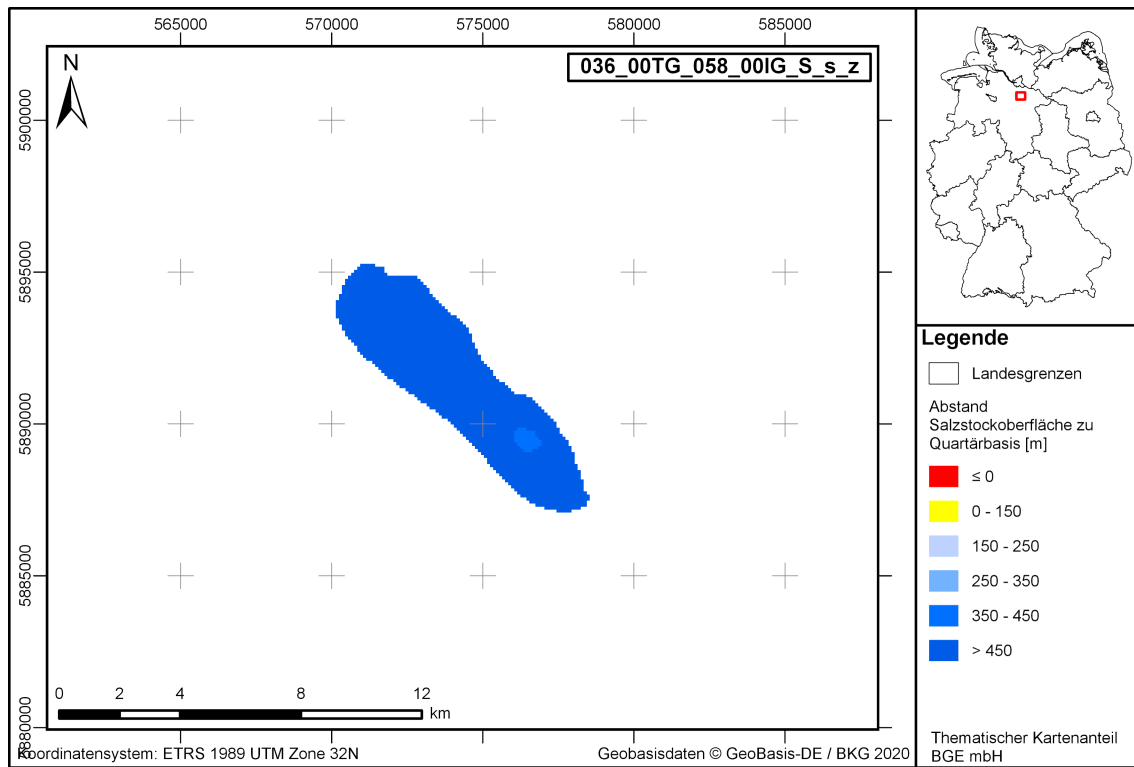


Abbildung 167: Darstellung des Abstands zur Geländeoberkante (Bewertung der Anlage 11 (zu § 24 Abs. 5) StandAG) für das Teilgebiet 036\_00TG\_058\_00IG\_S\_s\_z



**Abbildung 168:** Darstellung des Abstands zur Quartärbasis (Bewertung der Anlage 11 (zu § 24 Abs. 5) StandAG) für das Teilgebiet 036\_00TG\_058\_00IG\_S\_s\_z

#### 4.39 Teilgebiet 037\_00TG\_061\_00IG\_S\_s\_z

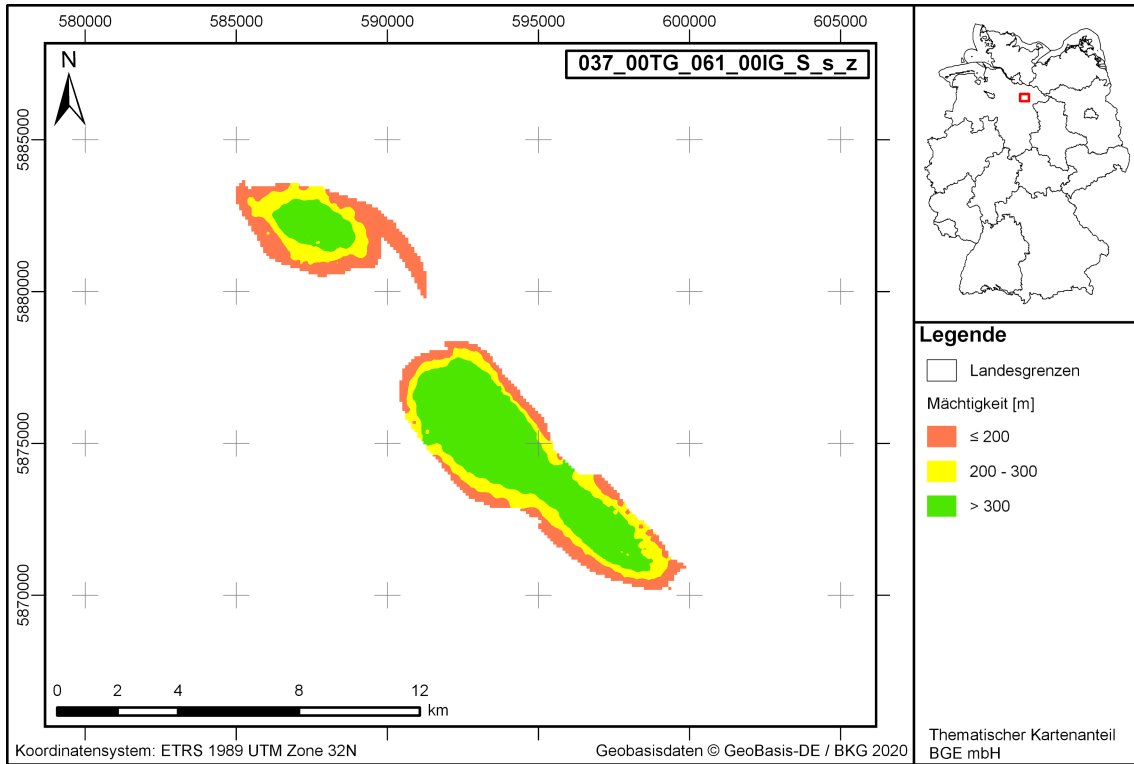


Abbildung 169: Darstellung der Mächtigkeit, zur Veranschaulichung, für das Teilgebiet 037\_00TG\_061\_00IG\_S\_s\_z

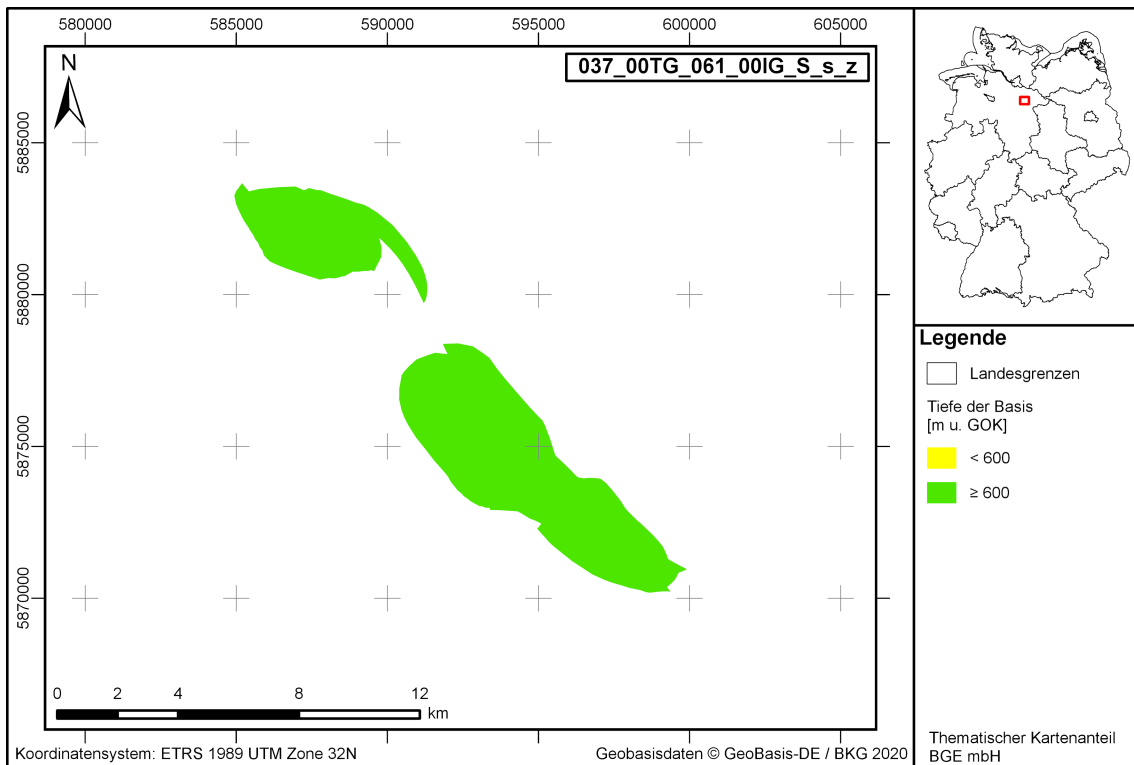


Abbildung 170: Darstellung der Tiefe der Basis, zur Veranschaulichung, für das Teilgebiet 037\_00TG\_061\_00IG\_S\_s\_z

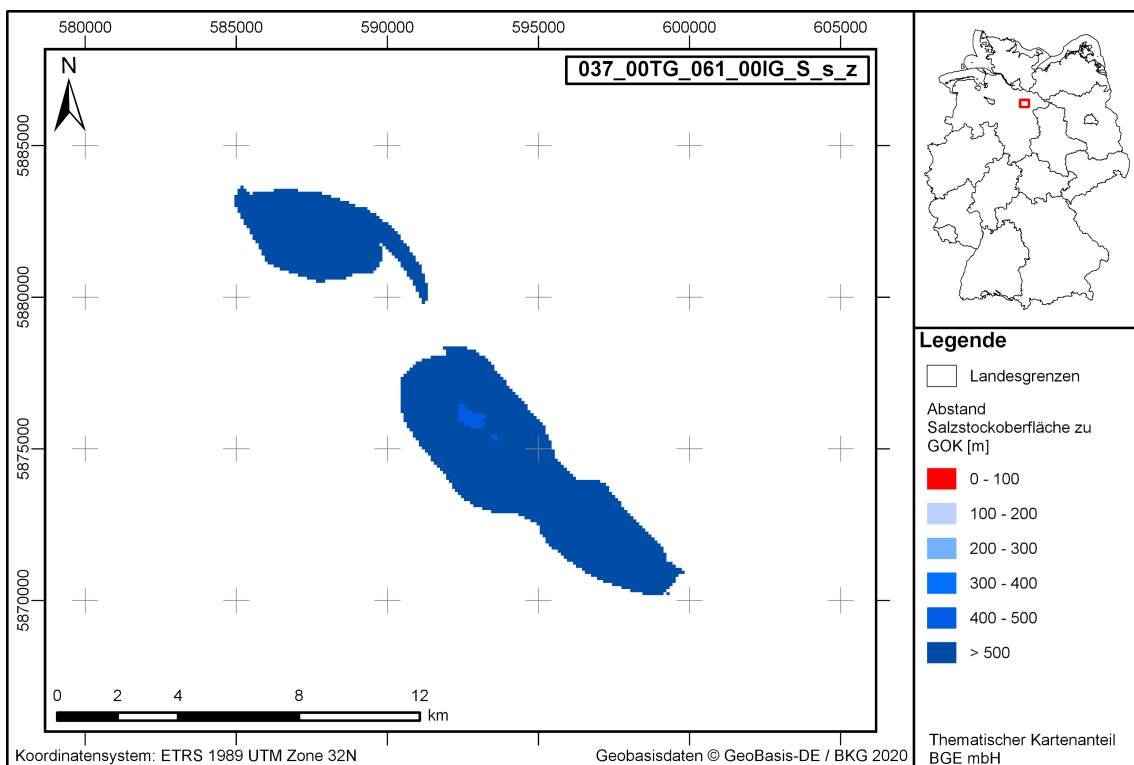
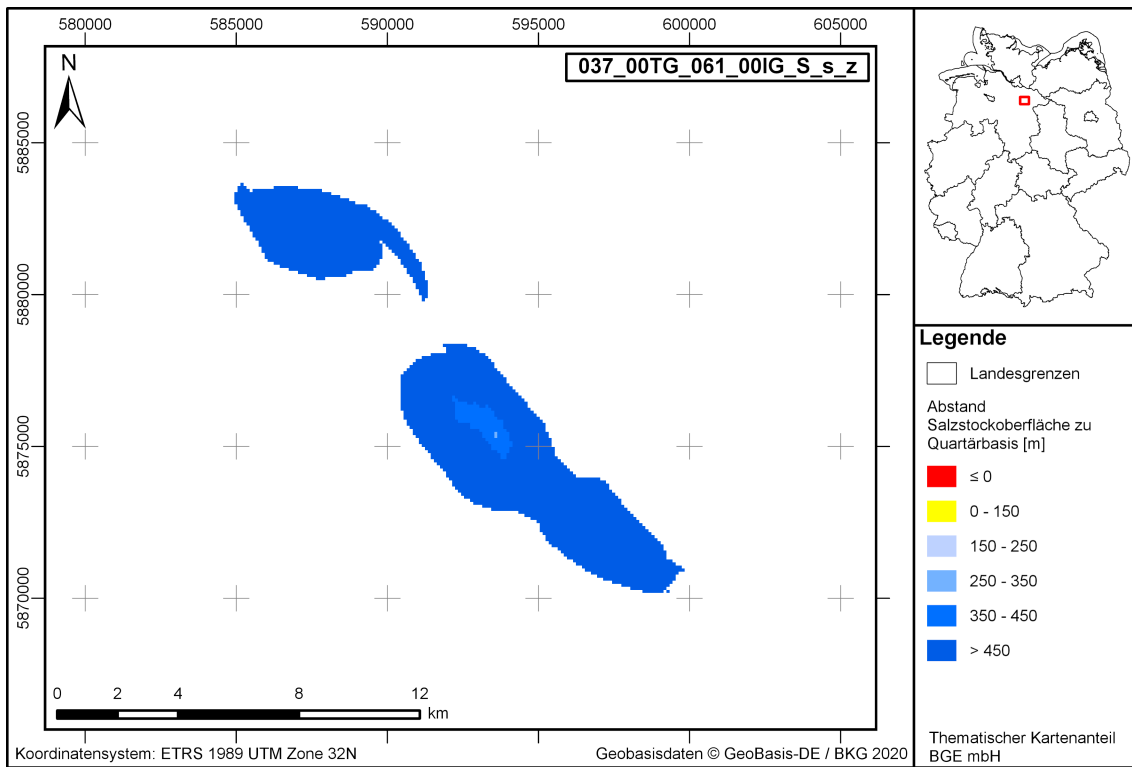


Abbildung 171: Darstellung des Abstands zur Geländeoberkante (Bewertung der Anlage 11 (zu § 24 Abs. 5) StandAG) für das Teilgebiet 037\_00TG\_061\_00IG\_S\_s\_z



**Abbildung 172:** Darstellung des Abstands zur Quartärbasis (Bewertung der Anlage 11 (zu § 24 Abs. 5) StandAG) für das Teilgebiet 037\_00TG\_061\_00IG\_S\_s\_z

#### 4.40 Teilgebiet 038\_00TG\_063\_00IG\_S\_s\_z

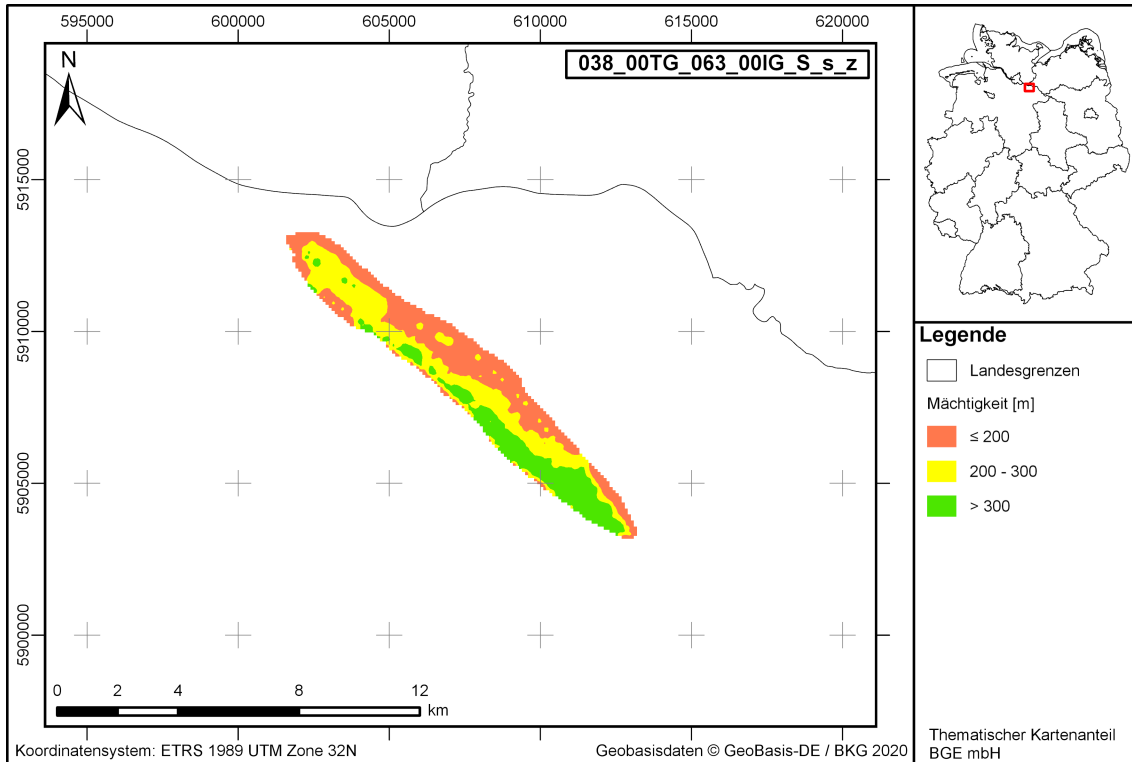


Abbildung 173: Darstellung der Mächtigkeit, zur Veranschaulichung, für das Teilgebiet 038\_00TG\_063\_00IG\_S\_s\_z



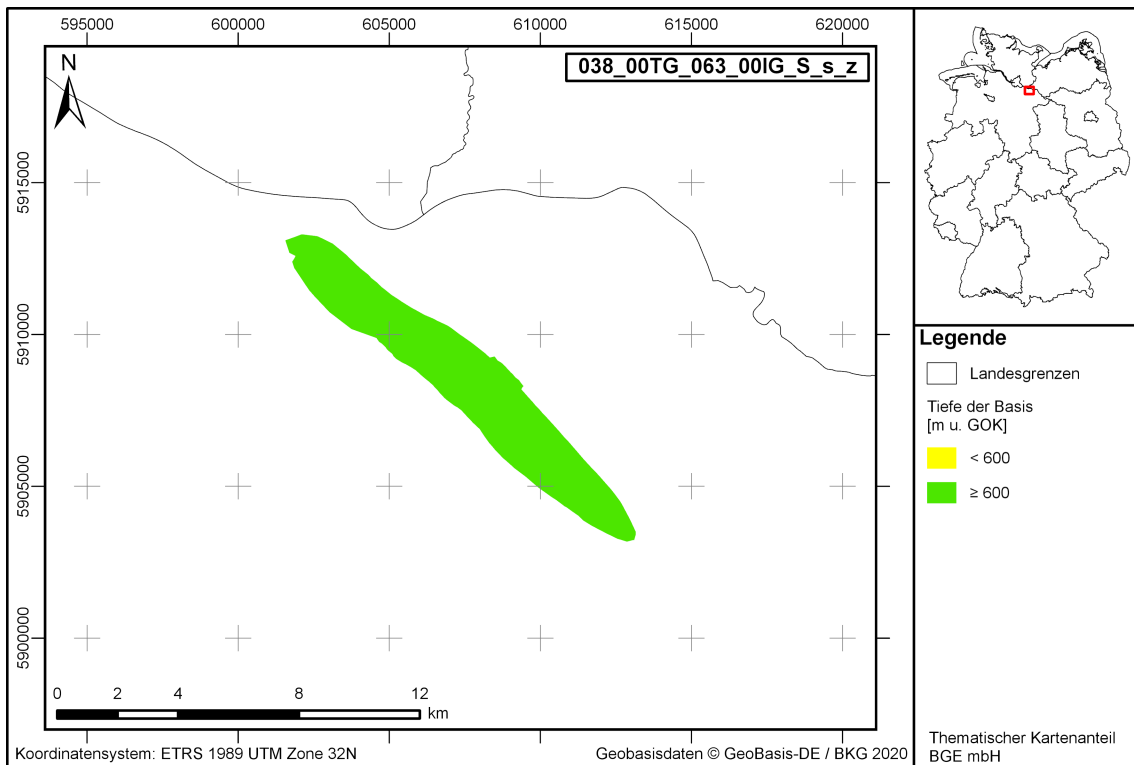


Abbildung 174: Darstellung der Tiefe der Basis, zur Veranschaulichung, für das Teilgebiet 038\_00TG\_063\_00IG\_S\_s\_z

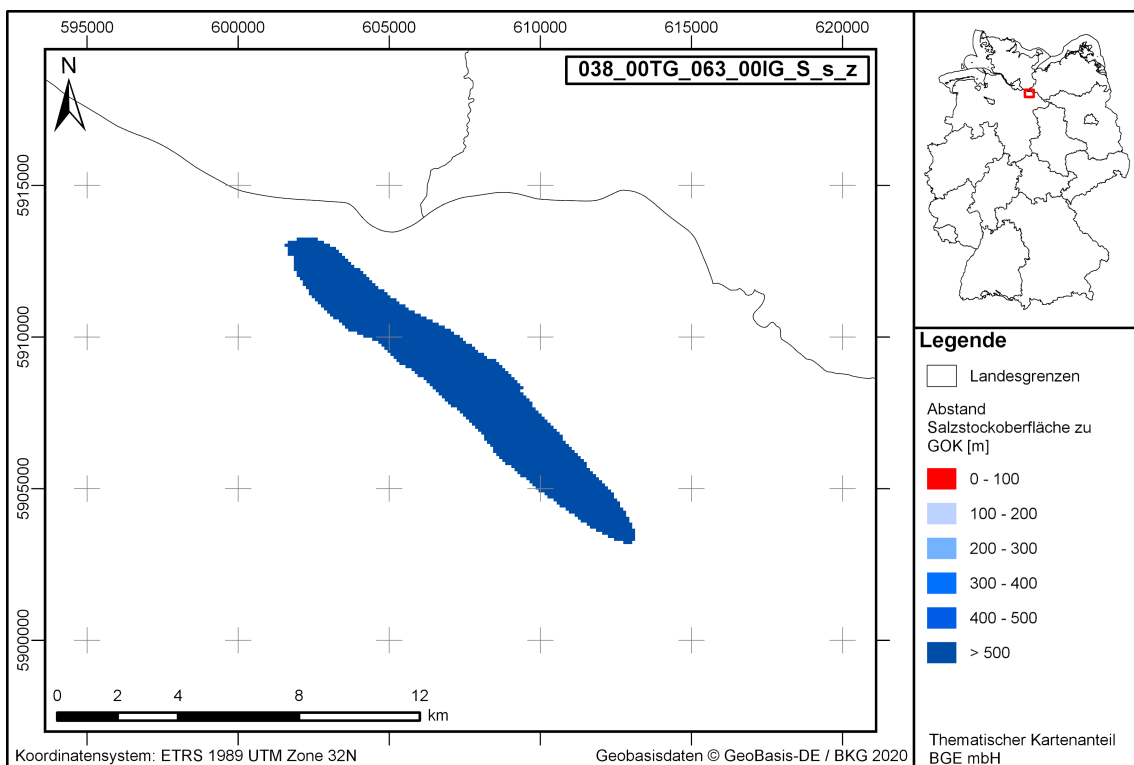


Abbildung 175: Darstellung des Abstands zur Geländeoberkante (Bewertung der Anlage 11 (zu § 24 Abs. 5) StandAG) für das Teilgebiet 038\_00TG\_063\_00IG\_S\_s\_z

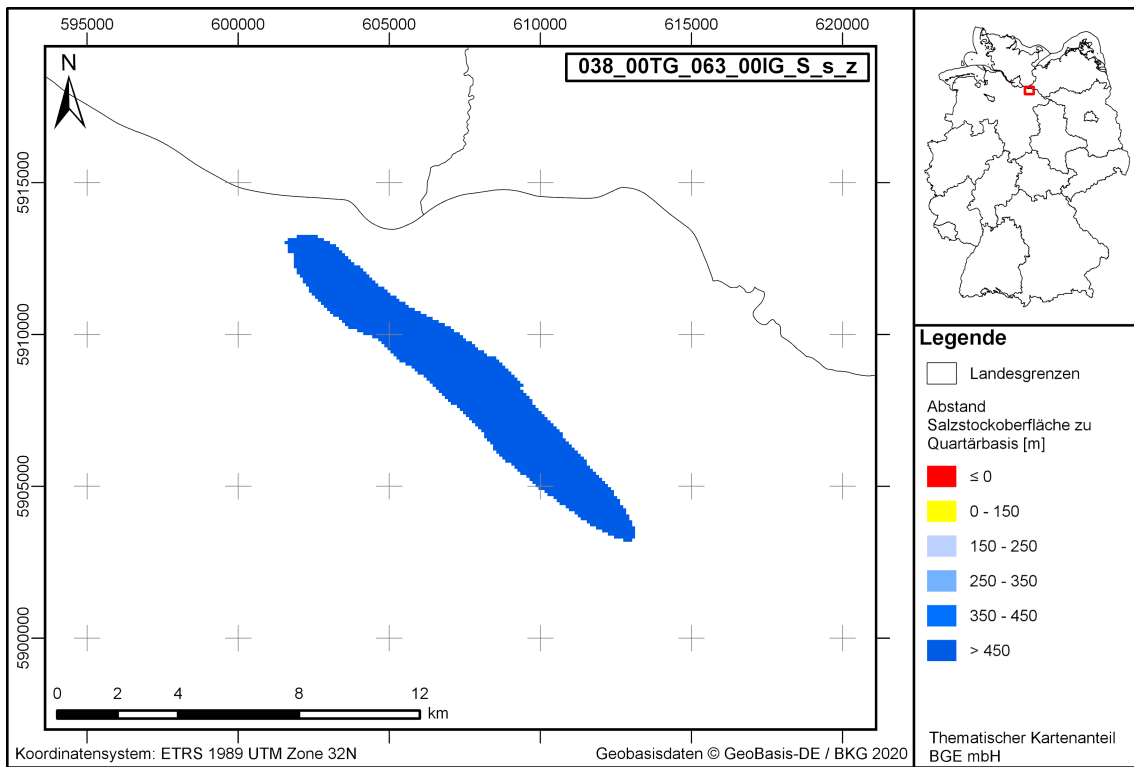


Abbildung 176: Darstellung des Abstands zur Quartärbasis (Bewertung der Anlage 11 (zu § 24 Abs. 5) StandAG) für das Teilgebiet 038\_00TG\_063\_00IG\_S\_s\_z

#### 4.41 Teilgebiet 039\_00TG\_064\_00IG\_S\_s\_z

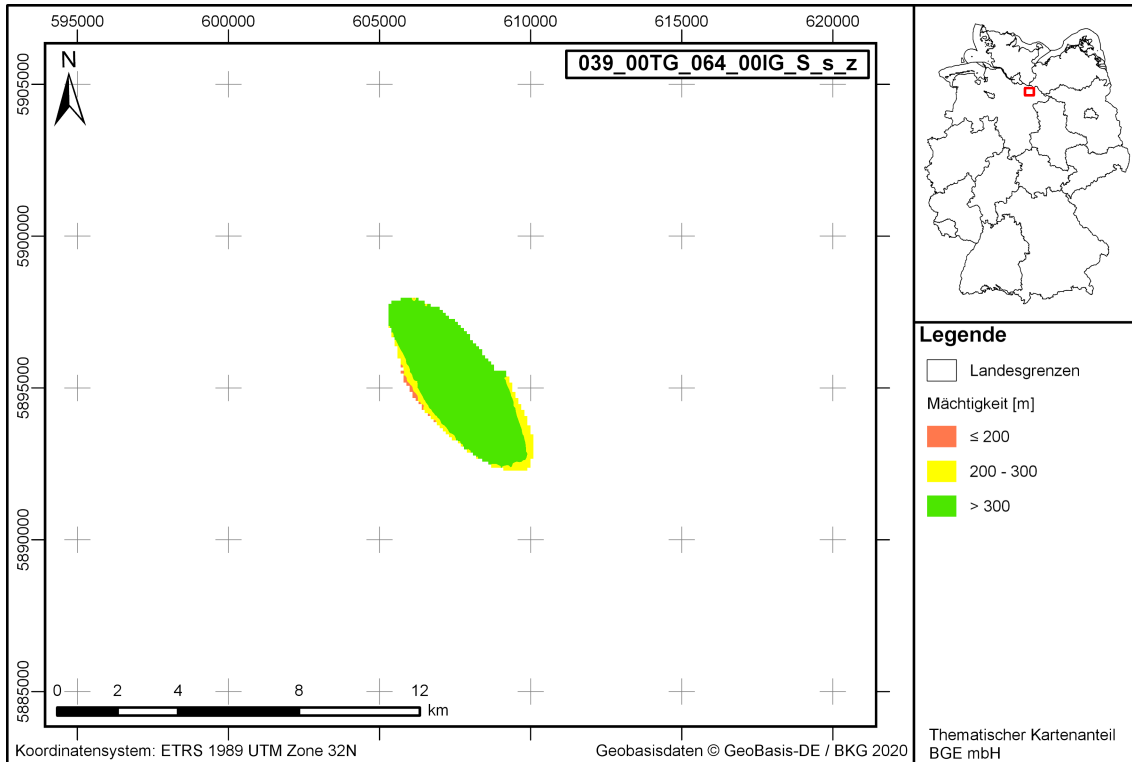


Abbildung 177: Darstellung der Mächtigkeit, zur Veranschaulichung, für das Teilgebiet 039\_00TG\_064\_00IG\_S\_s\_z

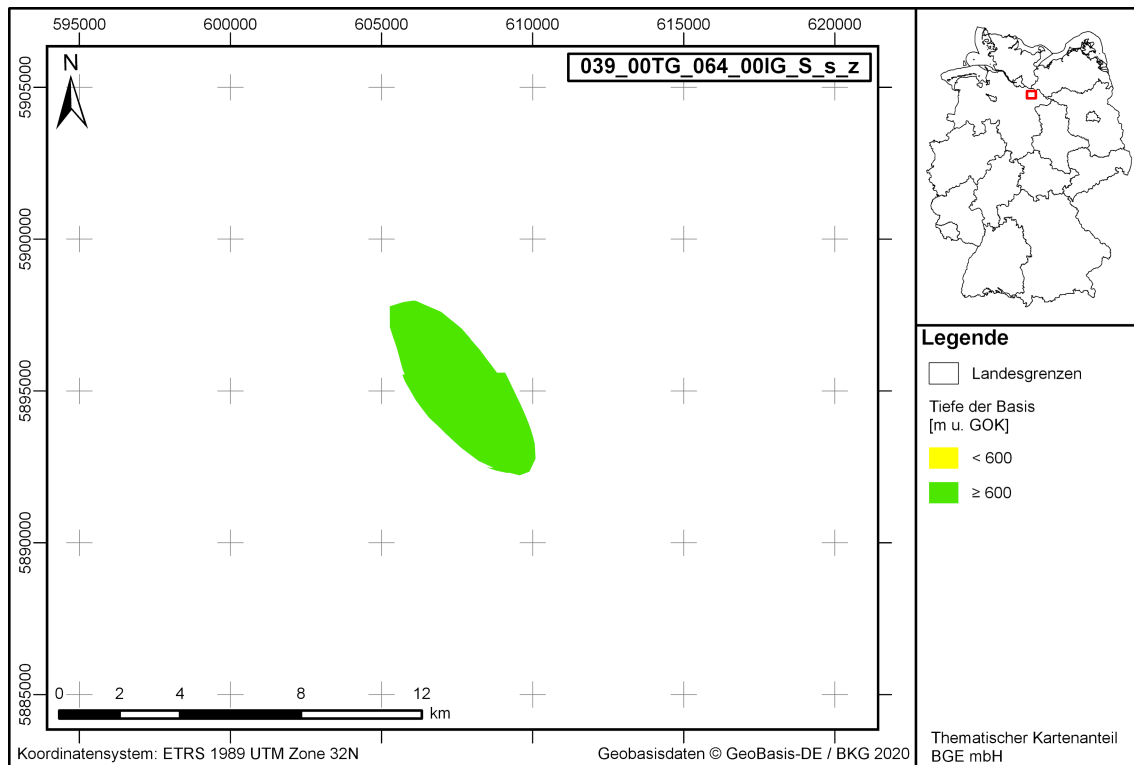


Abbildung 178: Darstellung der Tiefe der Basis, zur Veranschaulichung, für das Teilgebiet 039\_00TG\_064\_00IG\_S\_s\_z

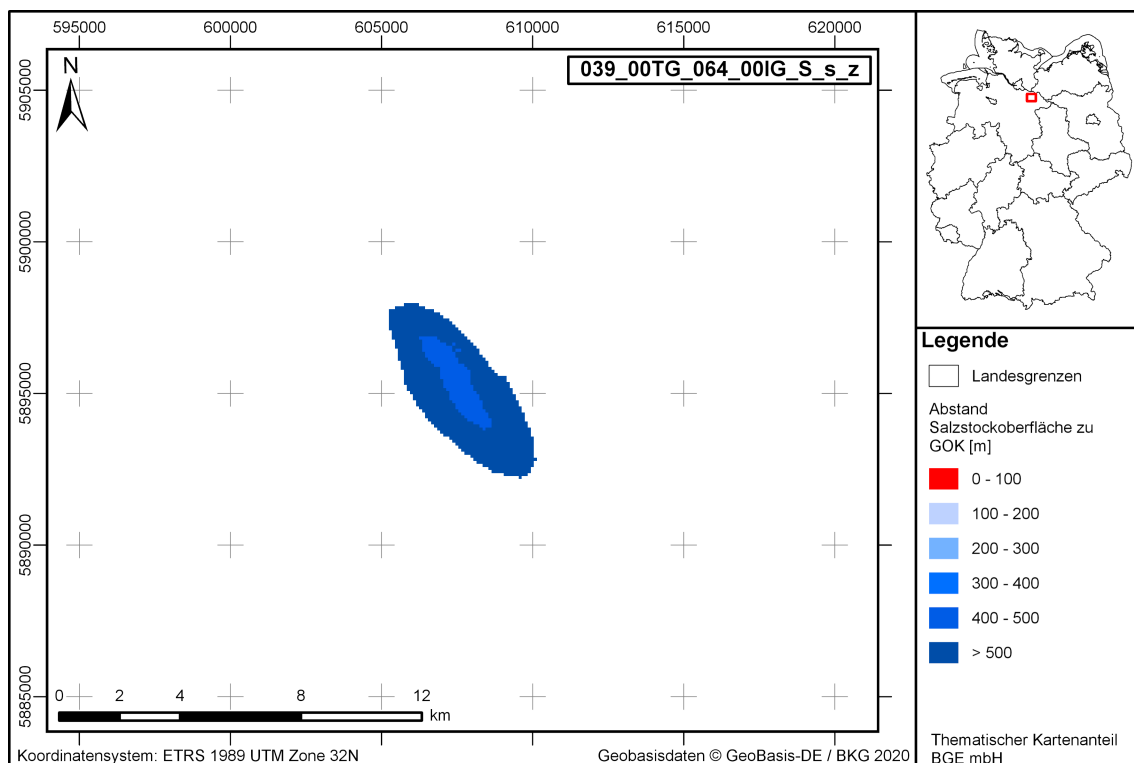
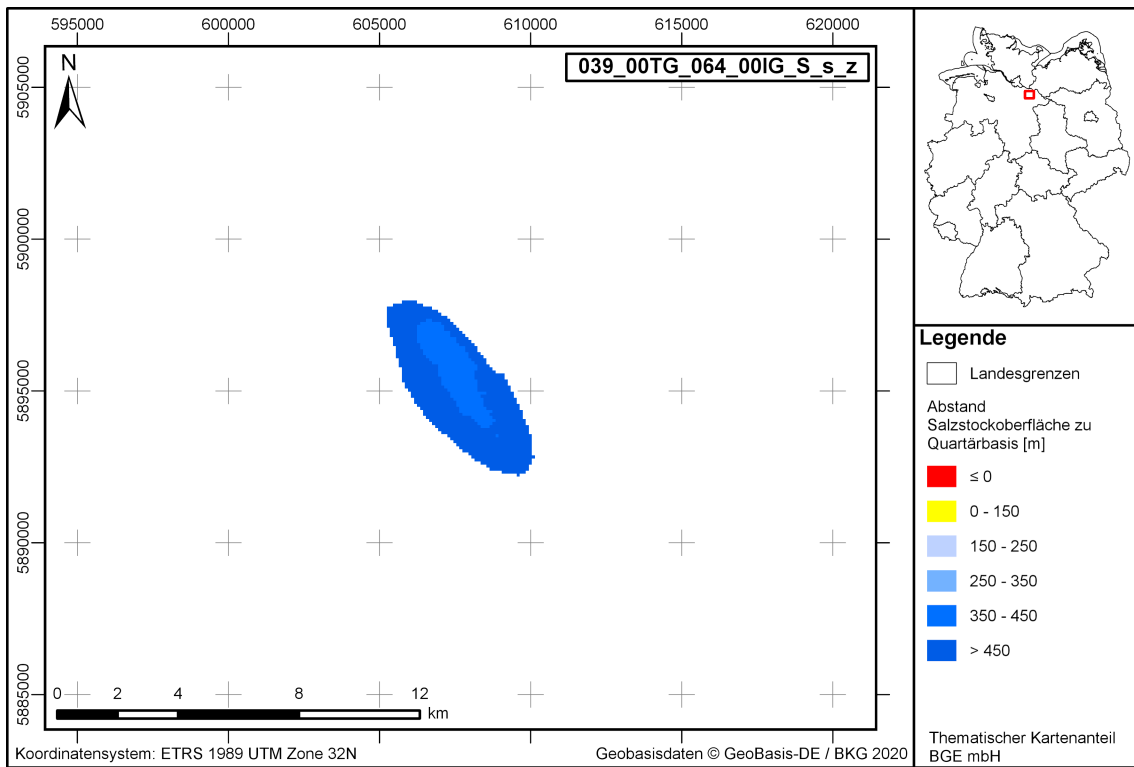


Abbildung 179: Darstellung des Abstands zur Geländeoberkante (Bewertung der Anlage 11 (zu § 24 Abs. 5) StandAG) für das Teilgebiet 039\_00TG\_064\_00IG\_S\_s\_z



**Abbildung 180:** Darstellung des Abstands zur Quartärbasis (Bewertung der Anlage 11 (zu § 24 Abs. 5) StandAG) für das Teilgebiet 039\_00TG\_064\_00IG\_S\_s\_z

#### 4.42 Teilgebiet 040\_00TG\_067\_00IG\_S\_s\_z

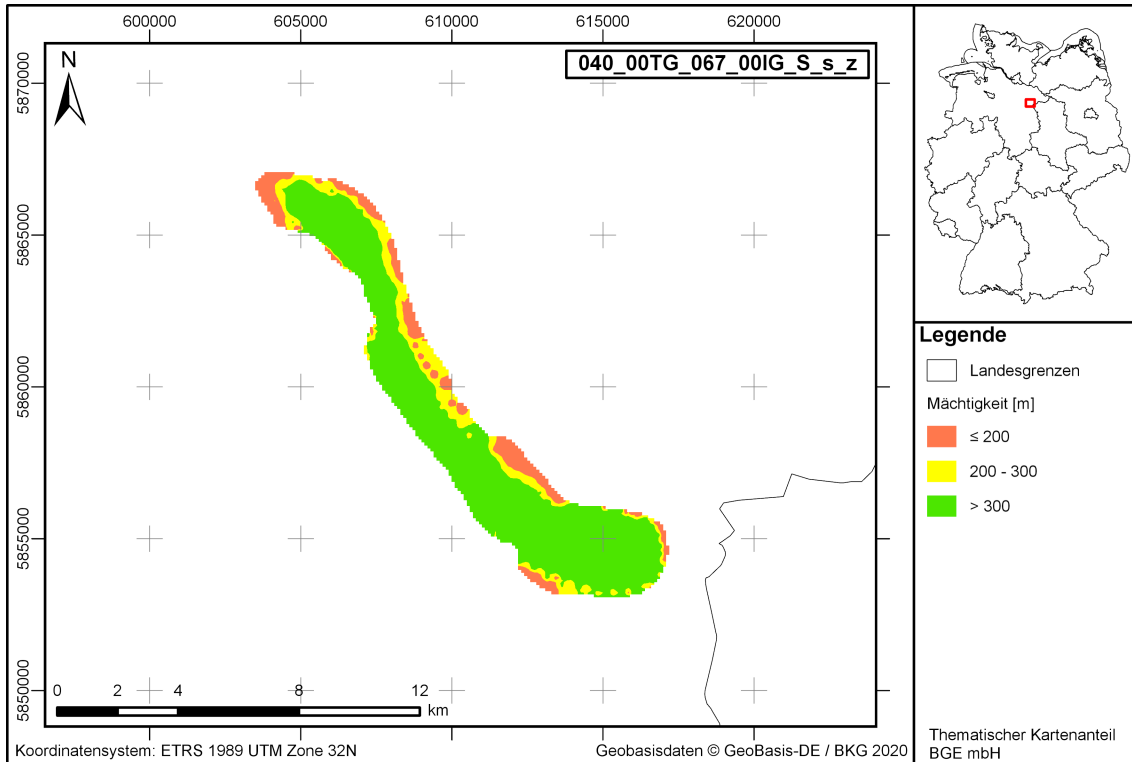


Abbildung 181: Darstellung der Mächtigkeit, zur Veranschaulichung, für das Teilgebiet 040\_00TG\_067\_00IG\_S\_s\_z

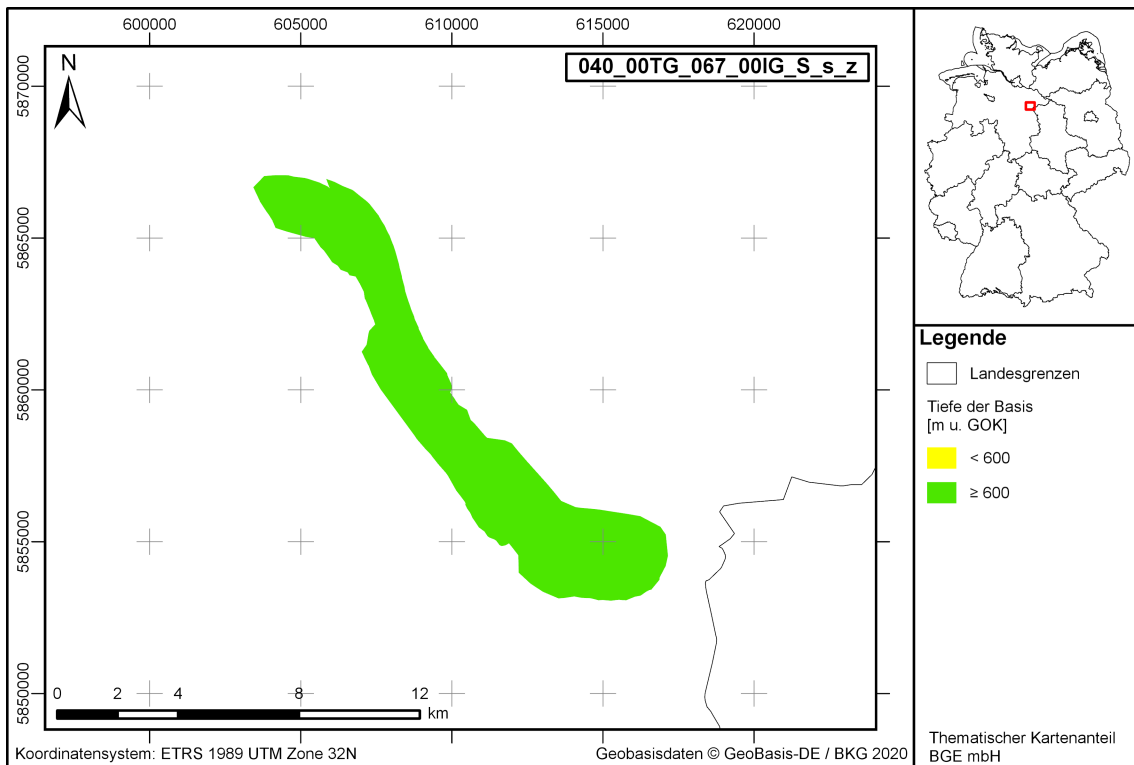


Abbildung 182: Darstellung der Tiefe der Basis, zur Veranschaulichung, für das Teilgebiet 040\_00TG\_067\_00IG\_S\_s\_z

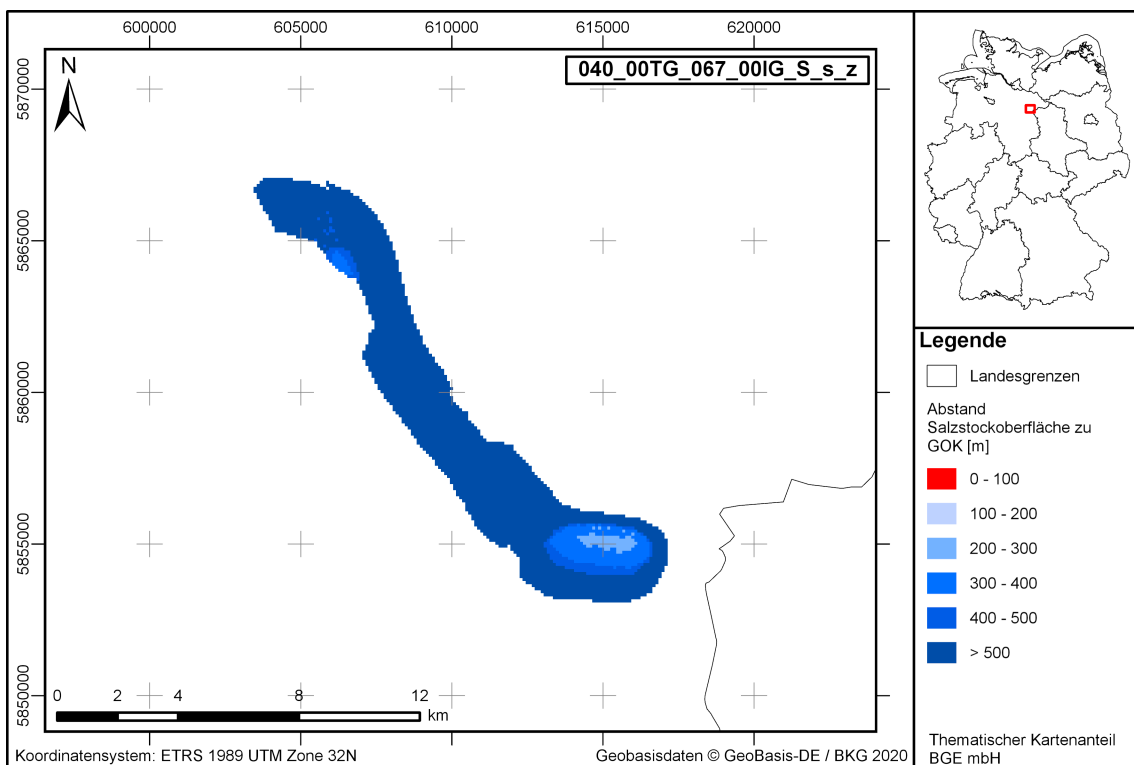
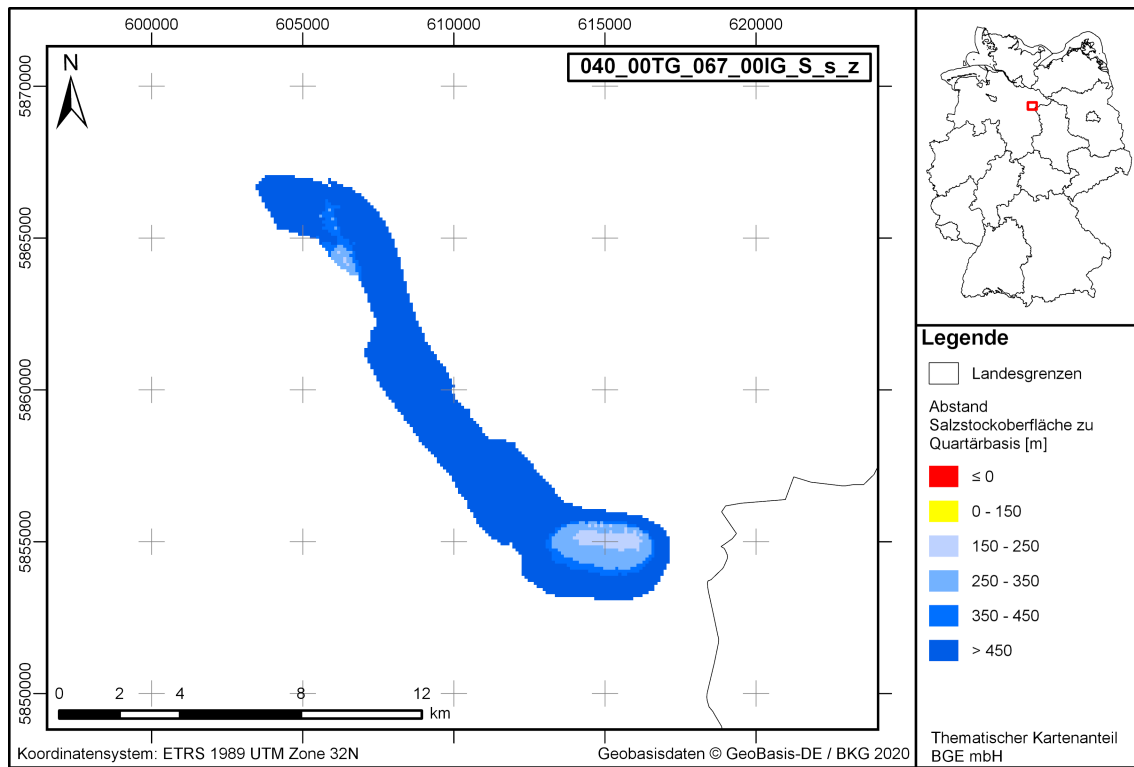


Abbildung 183: Darstellung des Abstands zur Geländeoberkante (Bewertung der Anlage 11 (zu § 24 Abs. 5) StandAG) für das Teilgebiet 040\_00TG\_067\_00IG\_S\_s\_z



**Abbildung 184:** Darstellung des Abstands zur Quartärbasis (Bewertung der Anlage 11 (zu § 24 Abs. 5) StandAG) für das Teilgebiet 040\_00TG\_067\_00IG\_S\_s\_z



#### 4.43 Teilgebiet 041\_00TG\_068\_00IG\_S\_s\_z

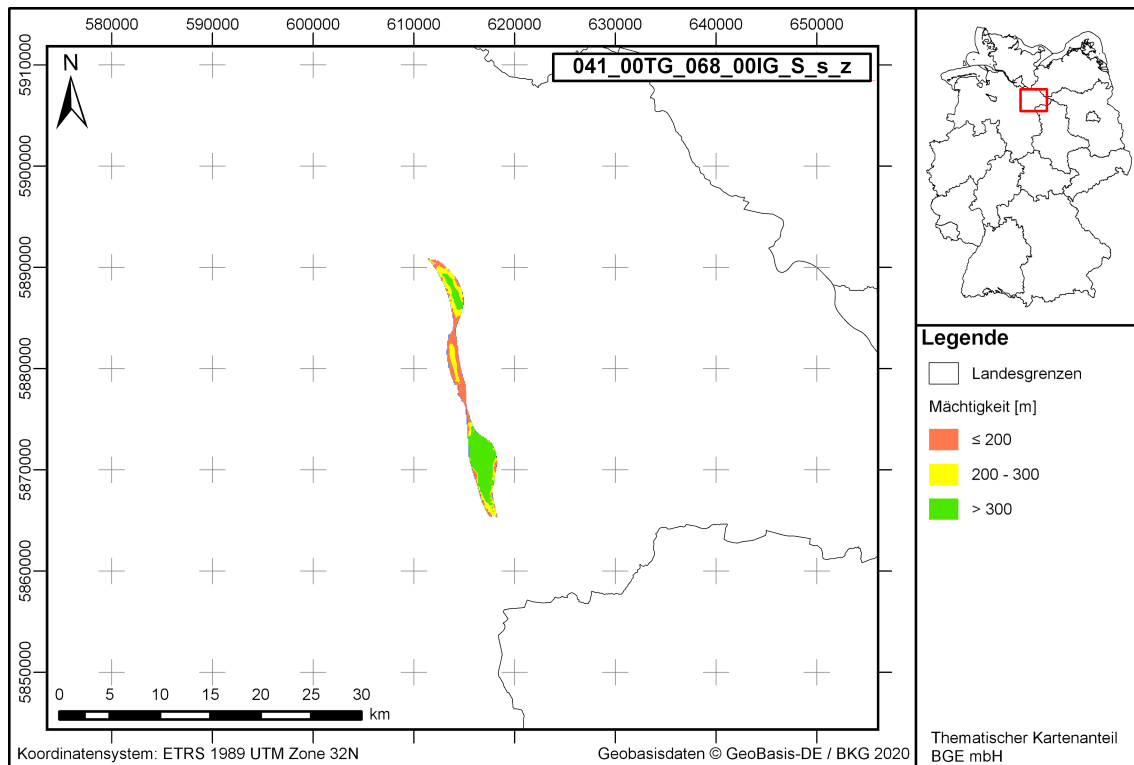
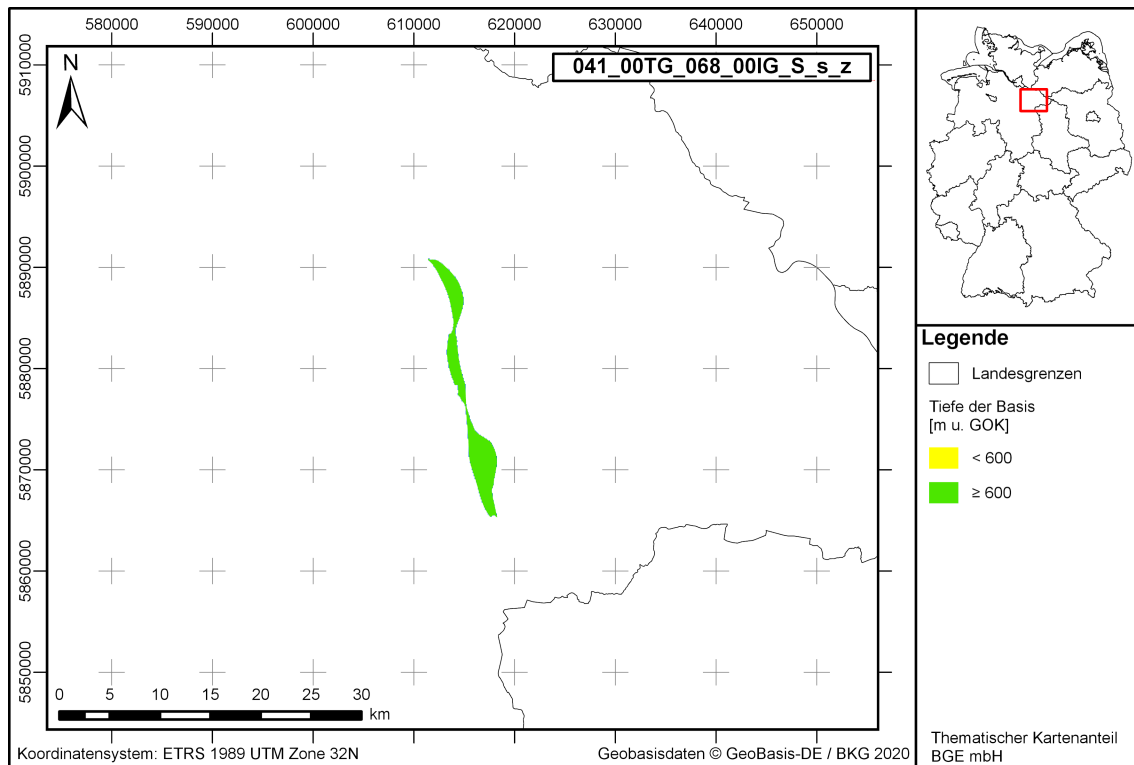
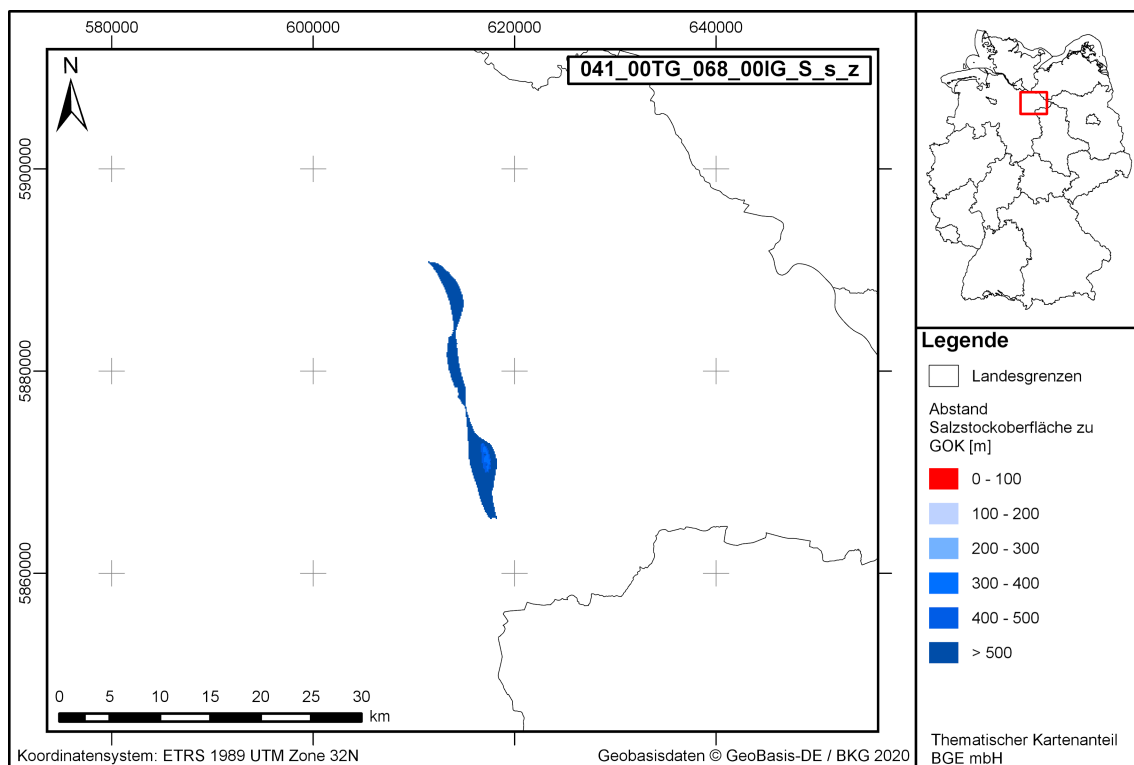


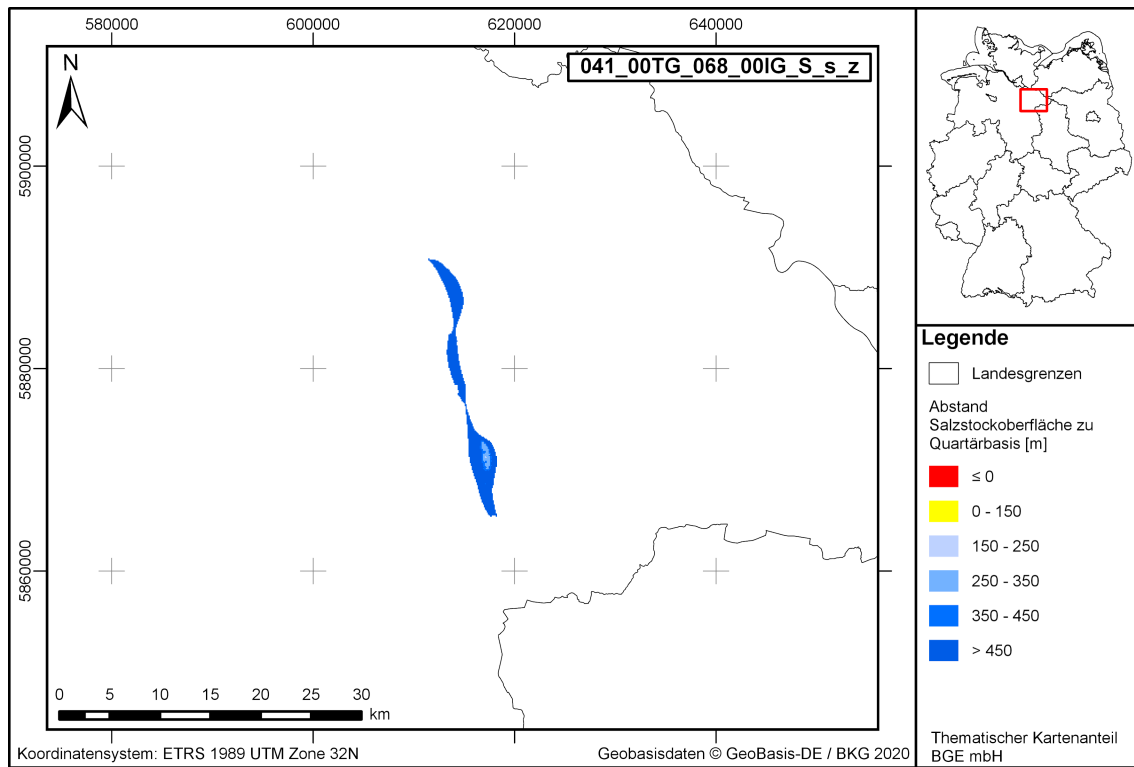
Abbildung 185: Darstellung der Mächtigkeit, zur Veranschaulichung, für das Teilgebiet 041\_00TG\_068\_00IG\_S\_s\_z



**Abbildung 186:** Darstellung der Tiefe der Basis, zur Veranschaulichung, für das Teilgebiet 041\_00TG\_068\_00IG\_S\_s\_z



**Abbildung 187:** Darstellung des Abstands zur Geländeoberkante (Bewertung der Anlage 11 (zu § 24 Abs. 5) StandAG) für das Teilgebiet 041\_00TG\_068\_00IG\_S\_s\_z



**Abbildung 188:** Darstellung des Abstands zur Quartärbasis (Bewertung der Anlage 11 (zu § 24 Abs. 5) StandAG) für das Teilgebiet 041\_00TG\_068\_00IG\_S\_s\_z

#### 4.44 Teilgebiet 042\_00TG\_071\_00IG\_S\_s\_z

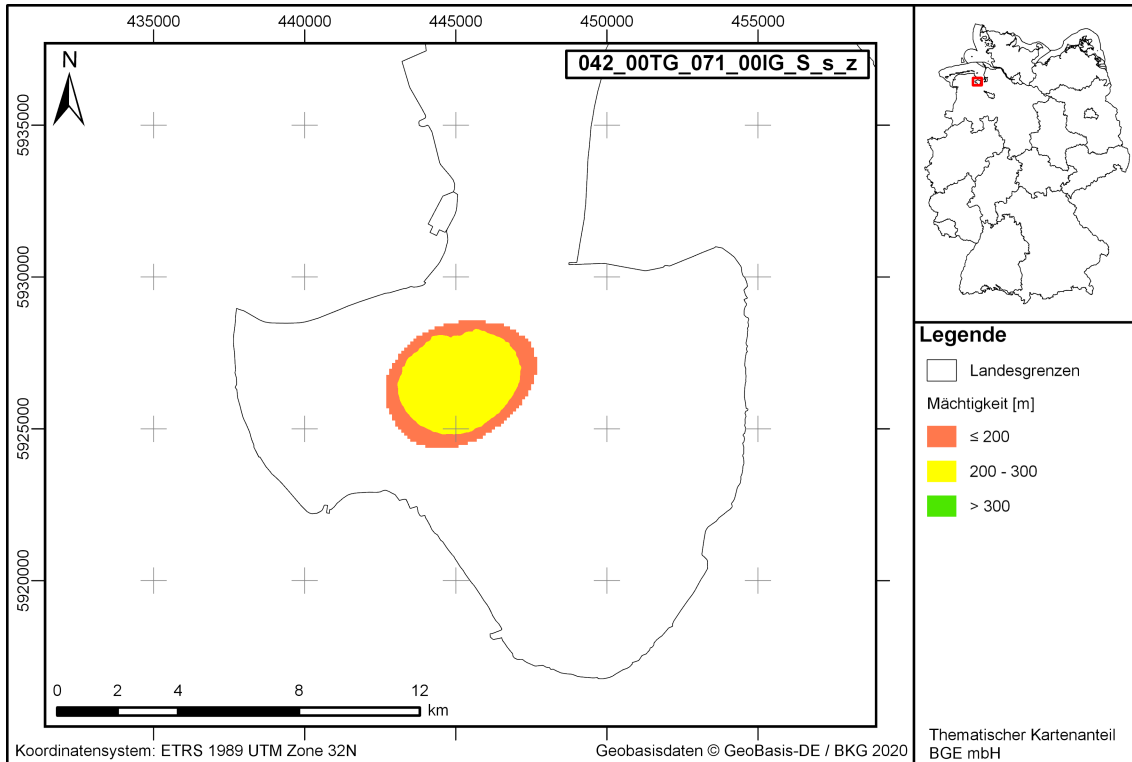


Abbildung 189: Darstellung der Mächtigkeit, zur Veranschaulichung, für das Teilgebiet 042\_00TG\_071\_00IG\_S\_s\_z

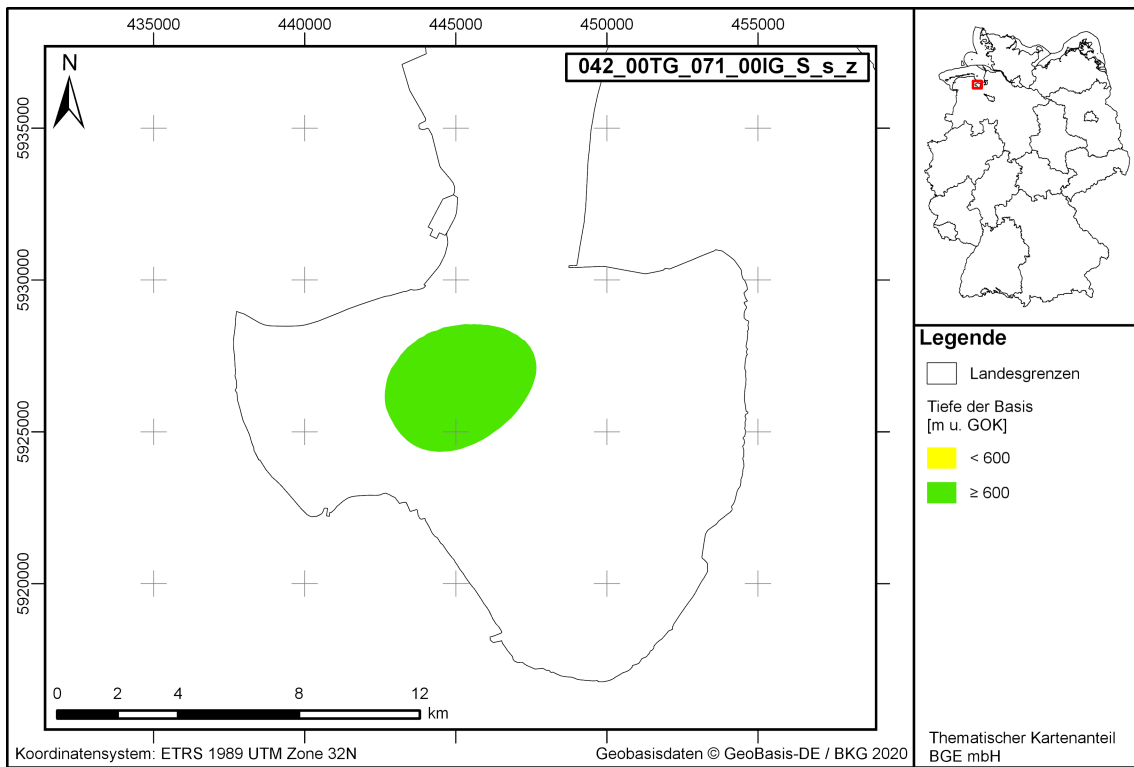


Abbildung 190: Darstellung der Tiefe der Basis, zur Veranschaulichung, für das Teilgebiet 042\_00TG\_071\_00IG\_S\_s\_z

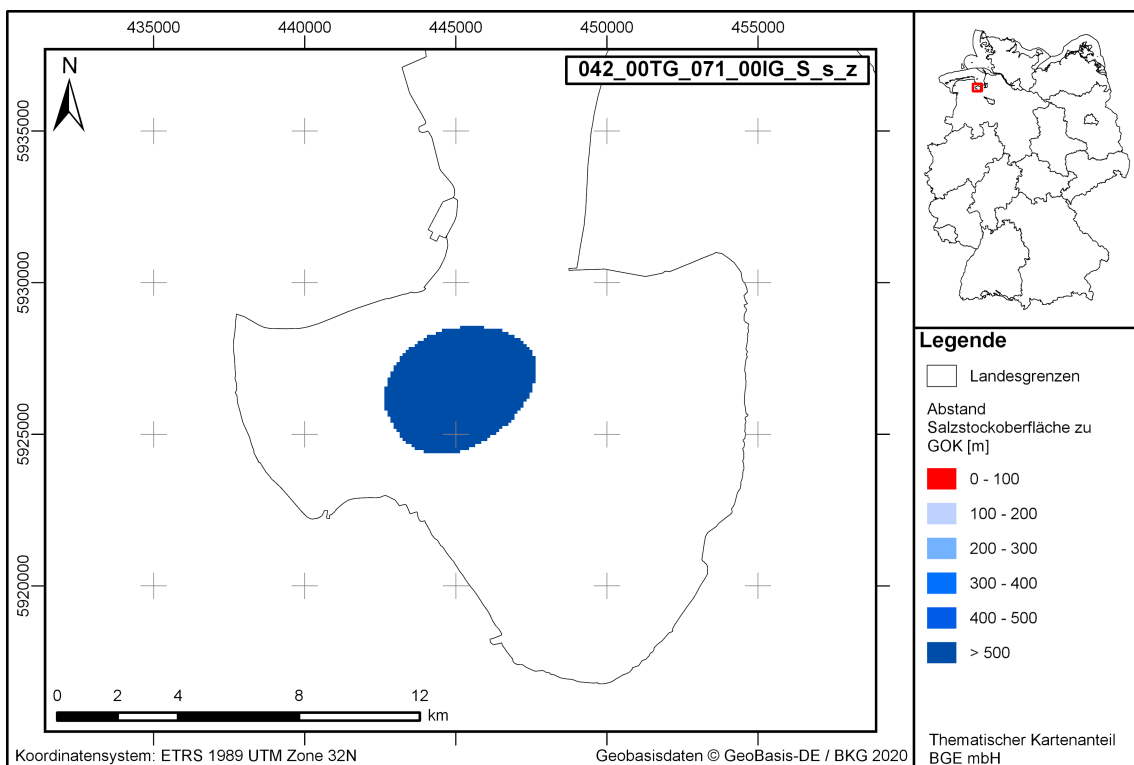
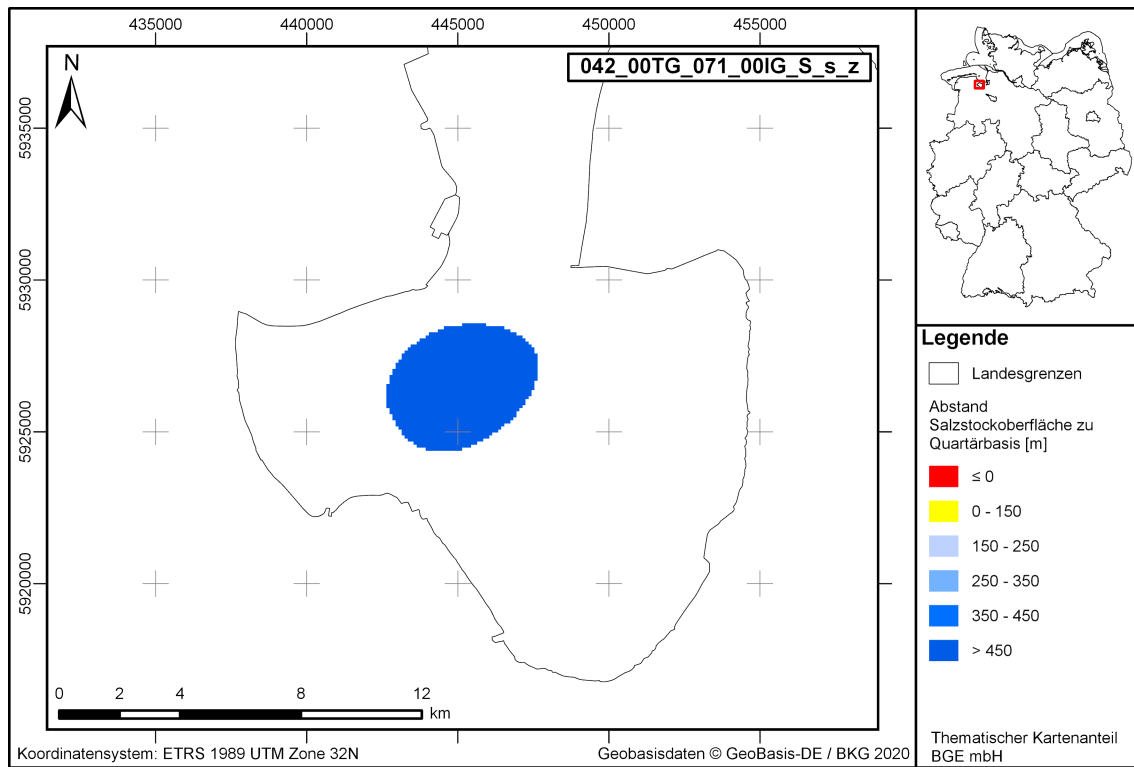


Abbildung 191: Darstellung des Abstands zur Geländeoberkante (Bewertung der Anlage 11 (zu § 24 Abs. 5) StandAG) für das Teilgebiet 042\_00TG\_071\_00IG\_S\_s\_z



**Abbildung 192:** Darstellung des Abstands zur Quartärbasis (Bewertung der Anlage 11 (zu § 24 Abs. 5) StandAG) für das Teilgebiet 042\_00TG\_071\_00IG\_S\_s\_z

#### 4.45 Teilgebiet 043\_00TG\_075\_00IG\_S\_s\_z

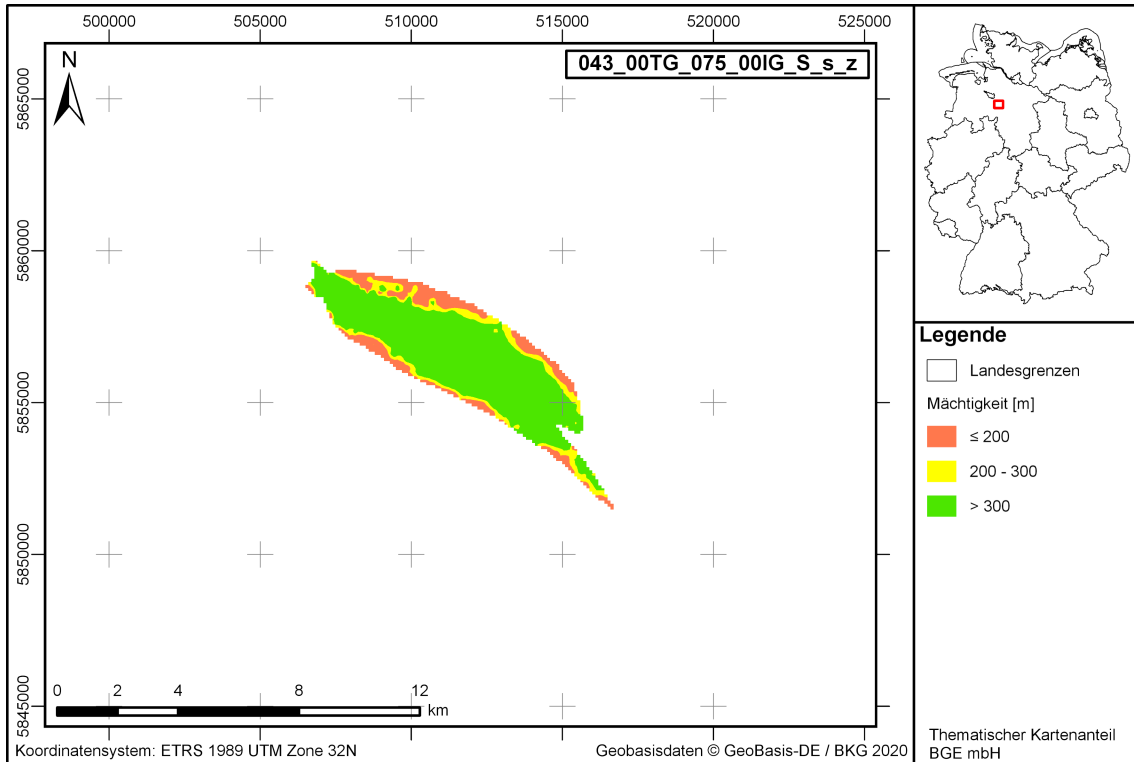


Abbildung 193: Darstellung der Mächtigkeit, zur Veranschaulichung, für das Teilgebiet 043\_00TG\_075\_00IG\_S\_s\_z

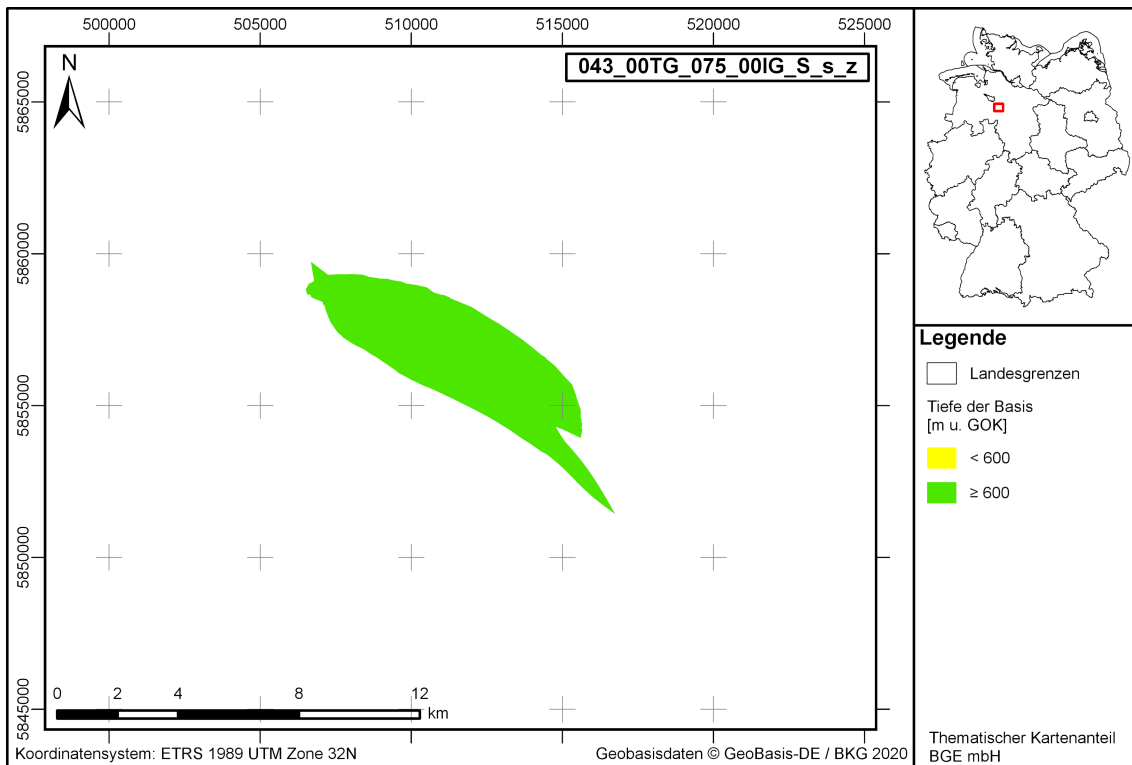


Abbildung 194: Darstellung der Tiefe der Basis, zur Veranschaulichung, für das Teilgebiet 043\_00TG\_075\_00IG\_S\_s\_z

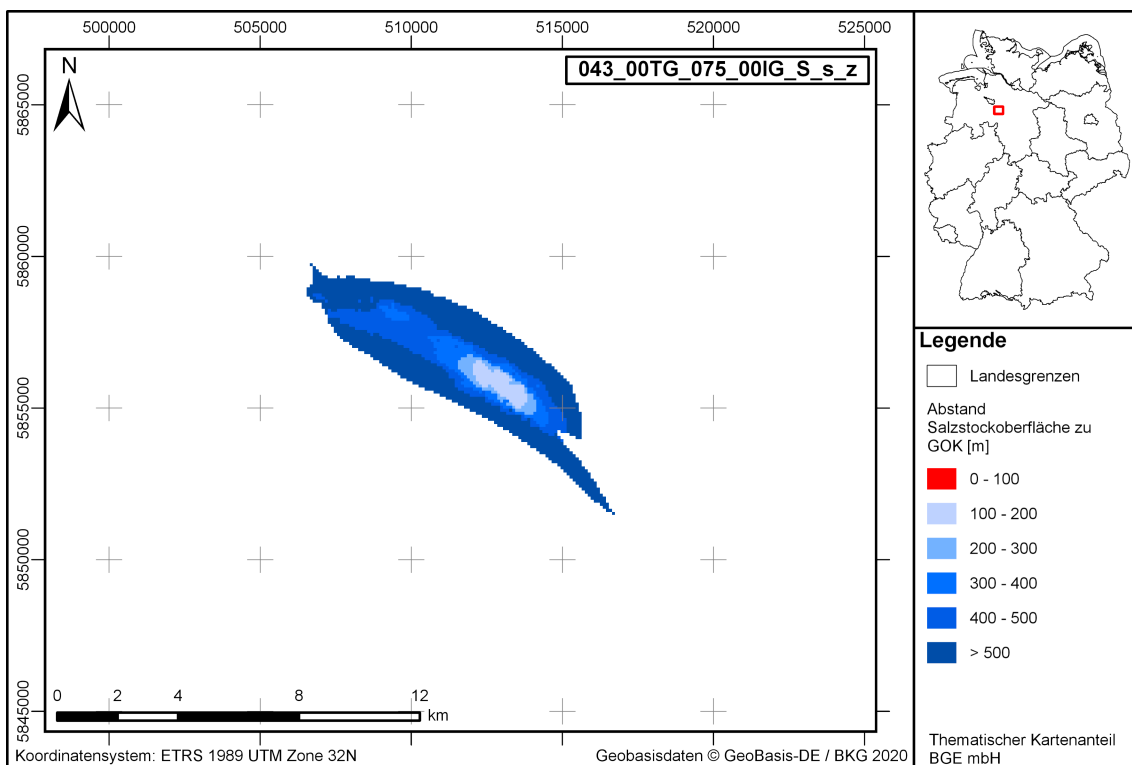
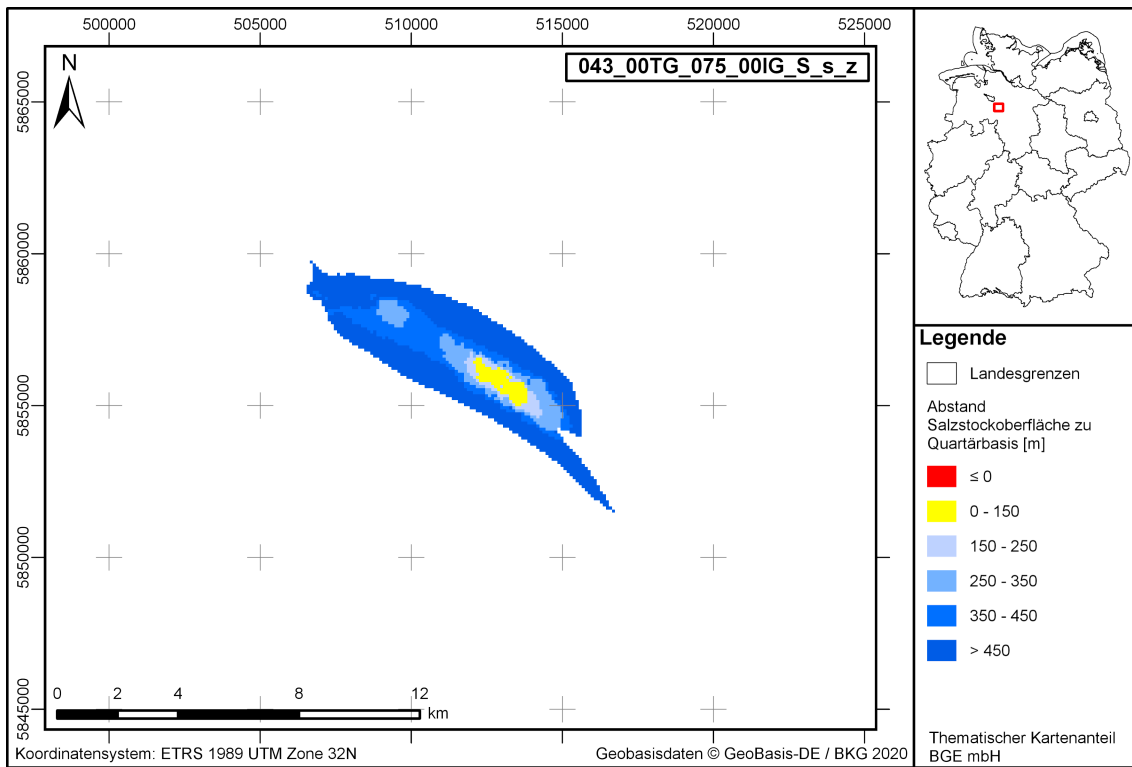


Abbildung 195: Darstellung des Abstands zur Geländeoberkante (Bewertung der Anlage 11 (zu § 24 Abs. 5) StandAG) für das Teilgebiet 043\_00TG\_075\_00IG\_S\_s\_z





**Abbildung 196:** Darstellung des Abstands zur Quartärbasis (Bewertung der Anlage 11 (zu § 24 Abs. 5) StandAG) für das Teilgebiet 043\_00TG\_075\_00IG\_S\_s\_z

#### 4.46 Teilgebiet 044\_00TG\_082\_00IG\_S\_s\_z

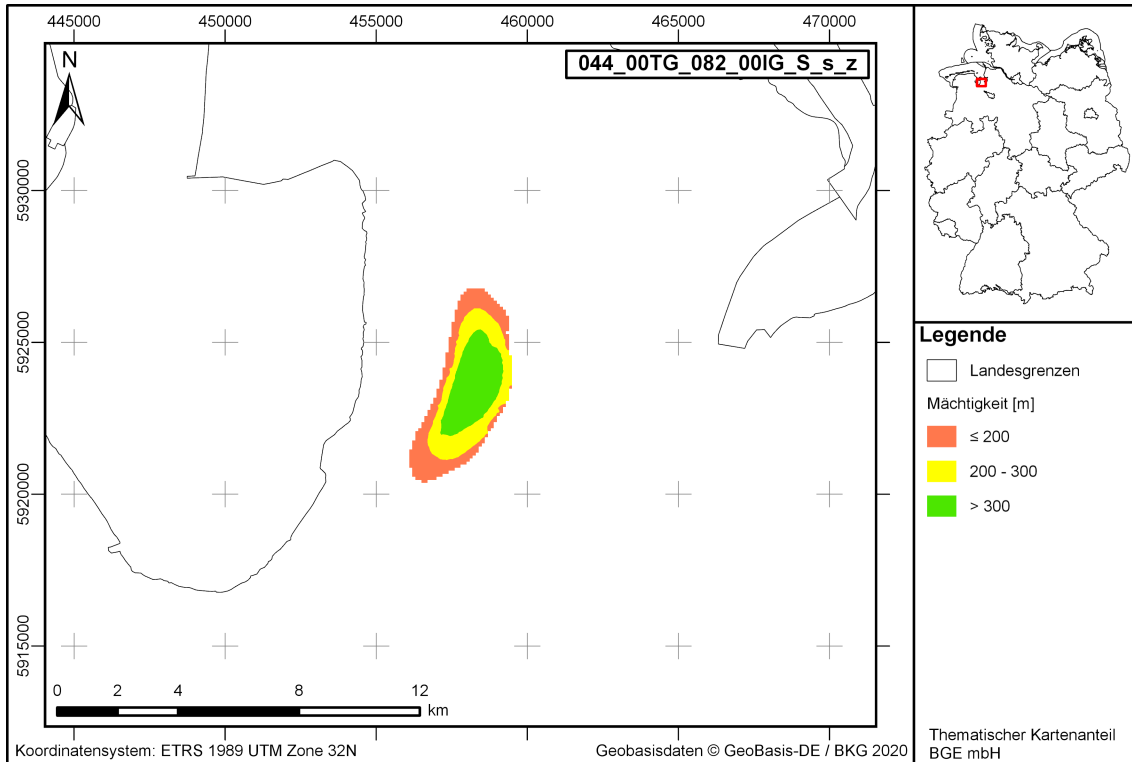


Abbildung 197: Darstellung der Mächtigkeit, zur Veranschaulichung, für das Teilgebiet 044\_00TG\_082\_00IG\_S\_s\_z

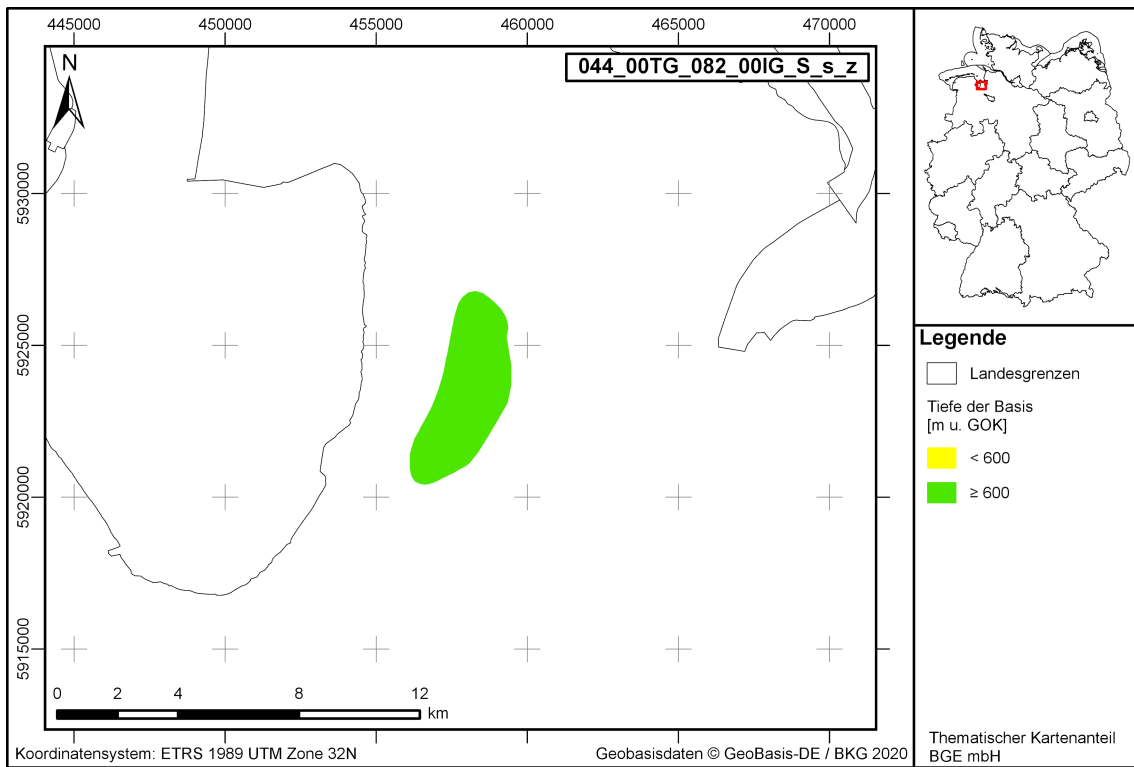


Abbildung 198: Darstellung der Tiefe der Basis, zur Veranschaulichung, für das Teilgebiet 044\_00TG\_082\_00IG\_S\_s\_z

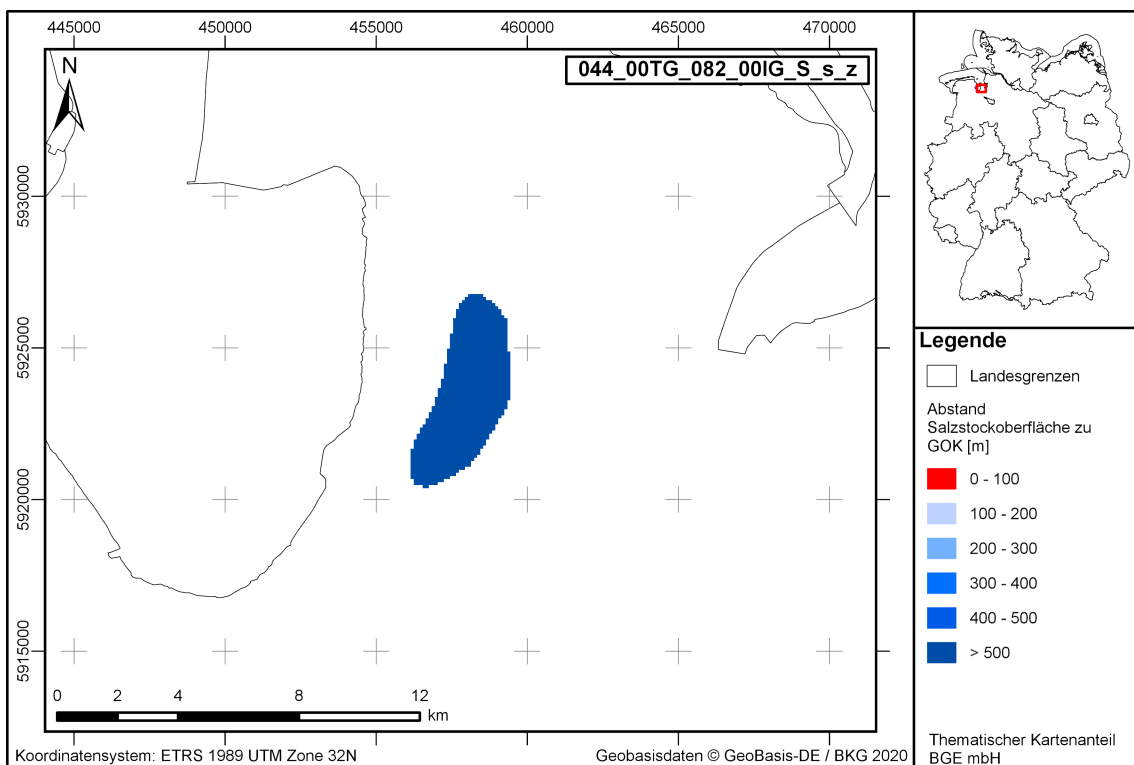
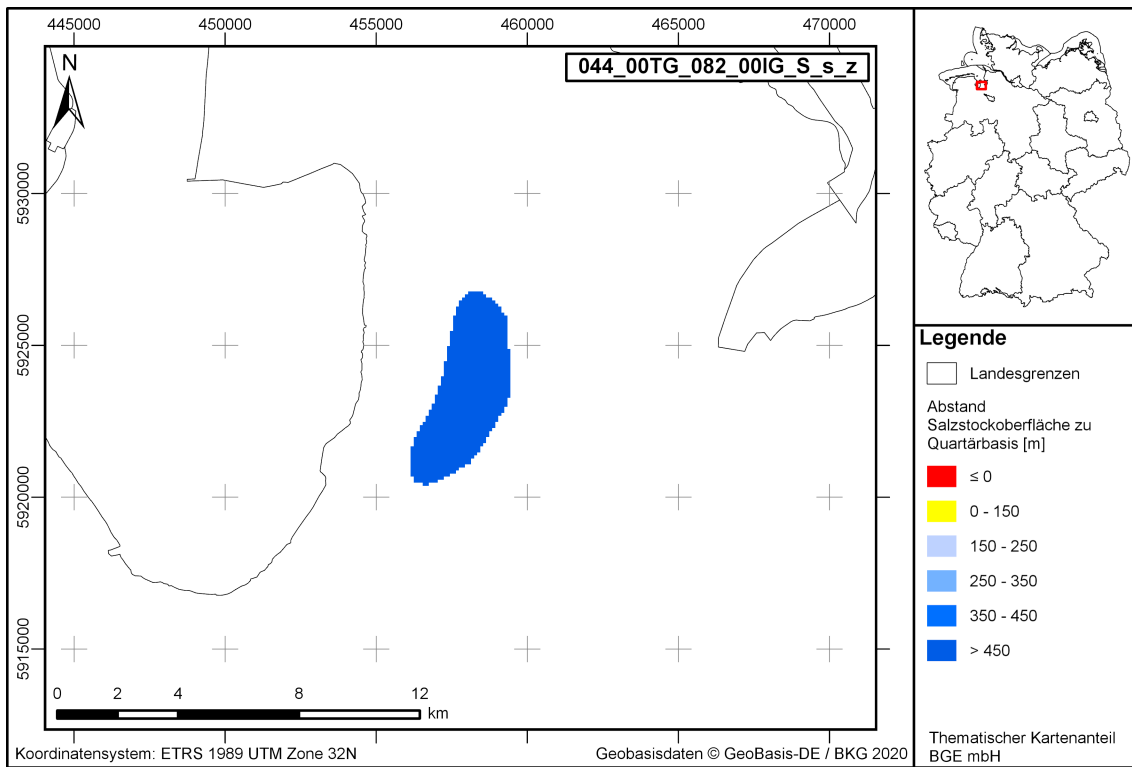


Abbildung 199: Darstellung des Abstands zur Geländeoberkante (Bewertung der Anlage 11 (zu § 24 Abs. 5) StandAG) für das Teilgebiet 044\_00TG\_082\_00IG\_S\_s\_z



**Abbildung 200:** Darstellung des Abstands zur Quartärbasis (Bewertung der Anlage 11 (zu § 24 Abs. 5) StandAG) für das Teilgebiet 044\_00TG\_082\_00IG\_S\_s\_z

#### 4.47 Teilgebiet 045\_00TG\_086\_00IG\_S\_s\_z

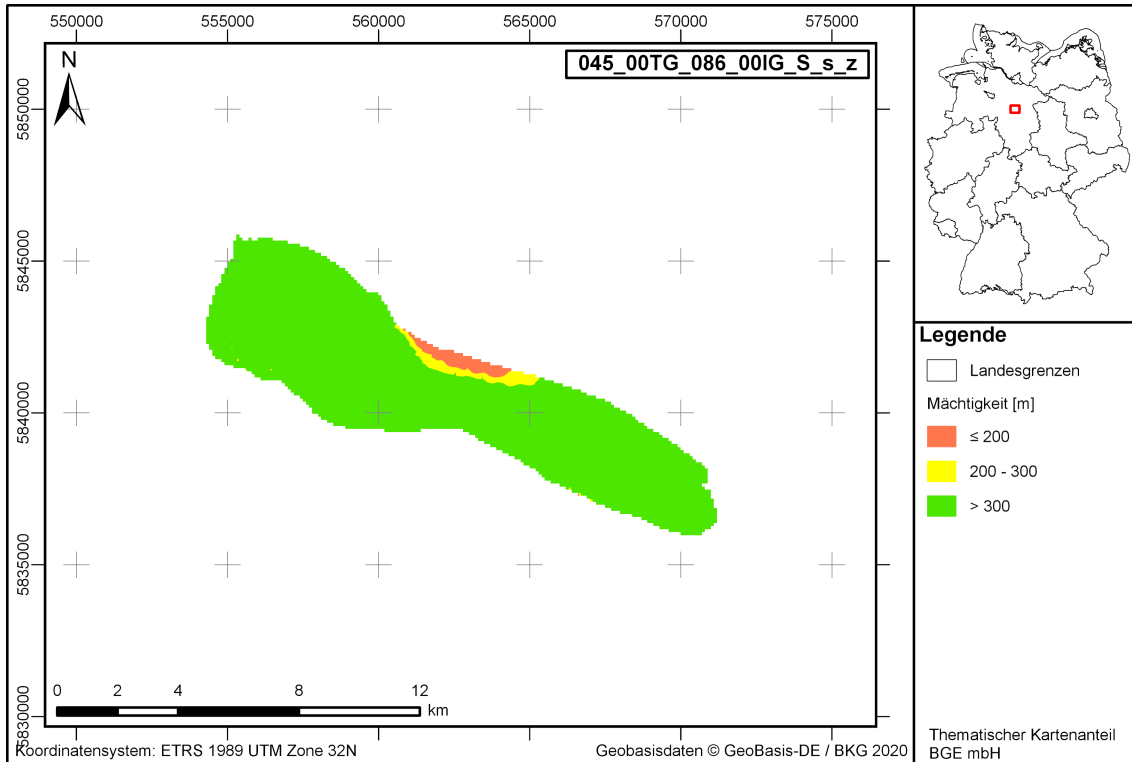


Abbildung 201: Darstellung der Mächtigkeit, zur Veranschaulichung, für das Teilgebiet 045\_00TG\_086\_00IG\_S\_s\_z

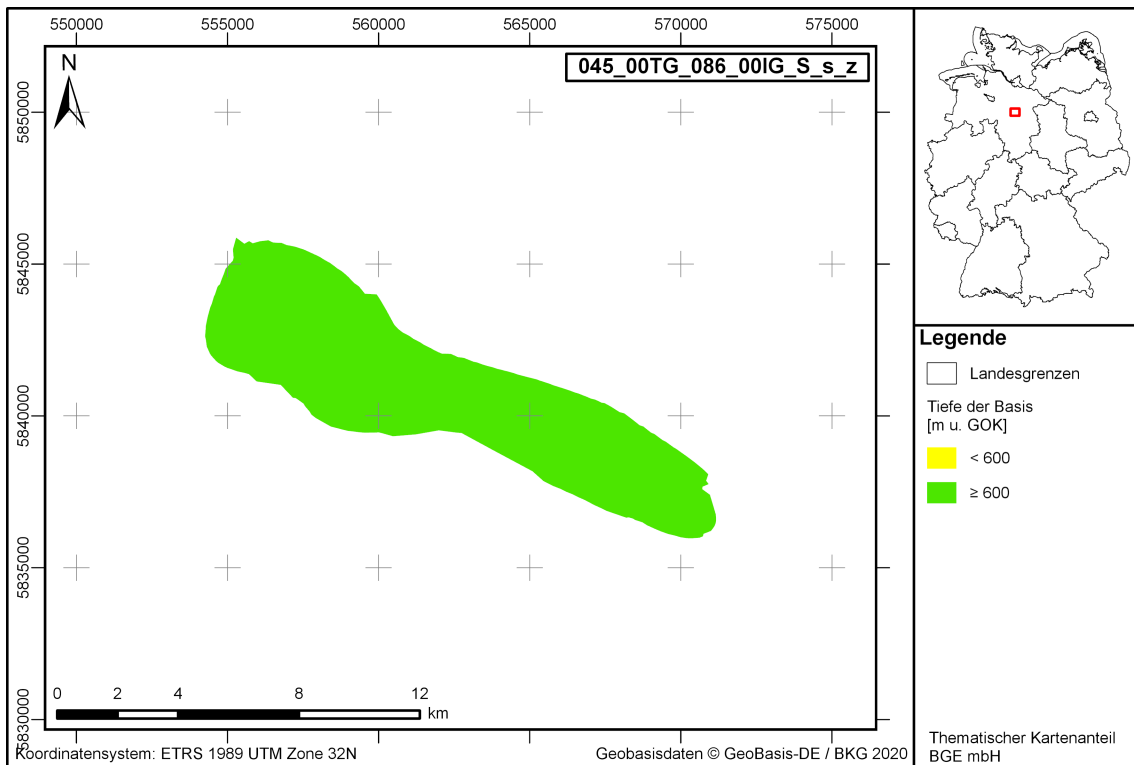


Abbildung 202: Darstellung der Tiefe der Basis, zur Veranschaulichung, für das Teilgebiet 045\_00TG\_086\_00IG\_S\_s\_z

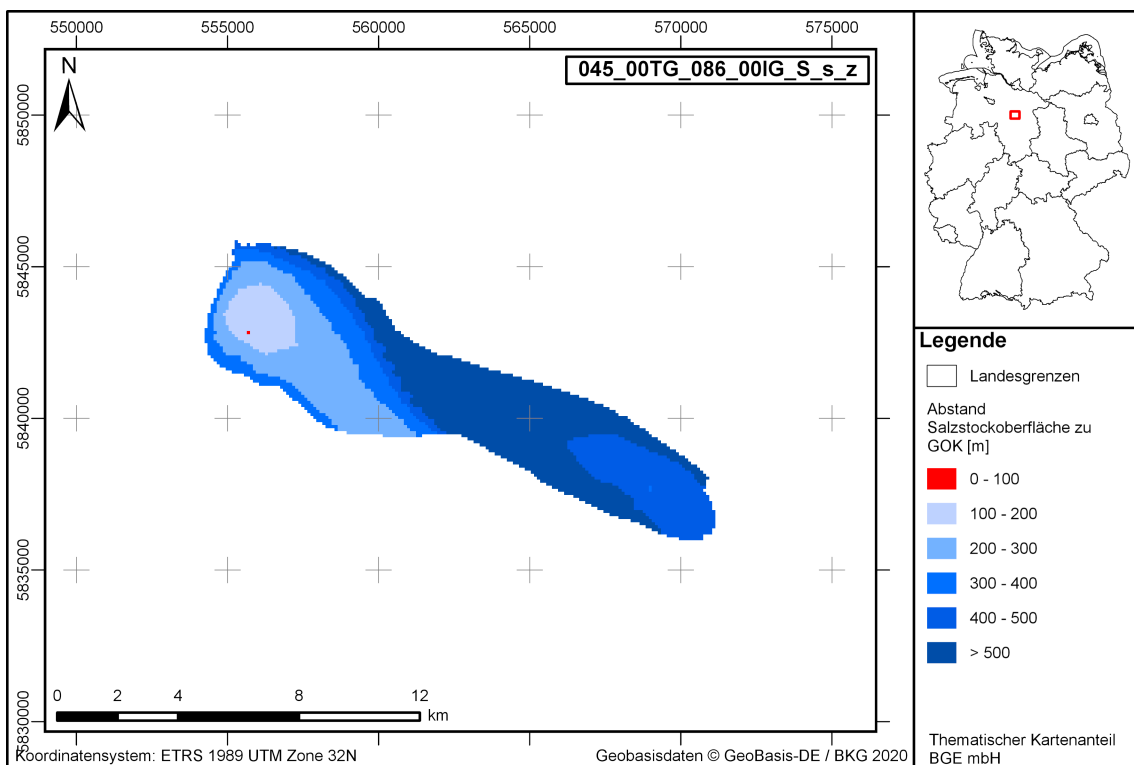
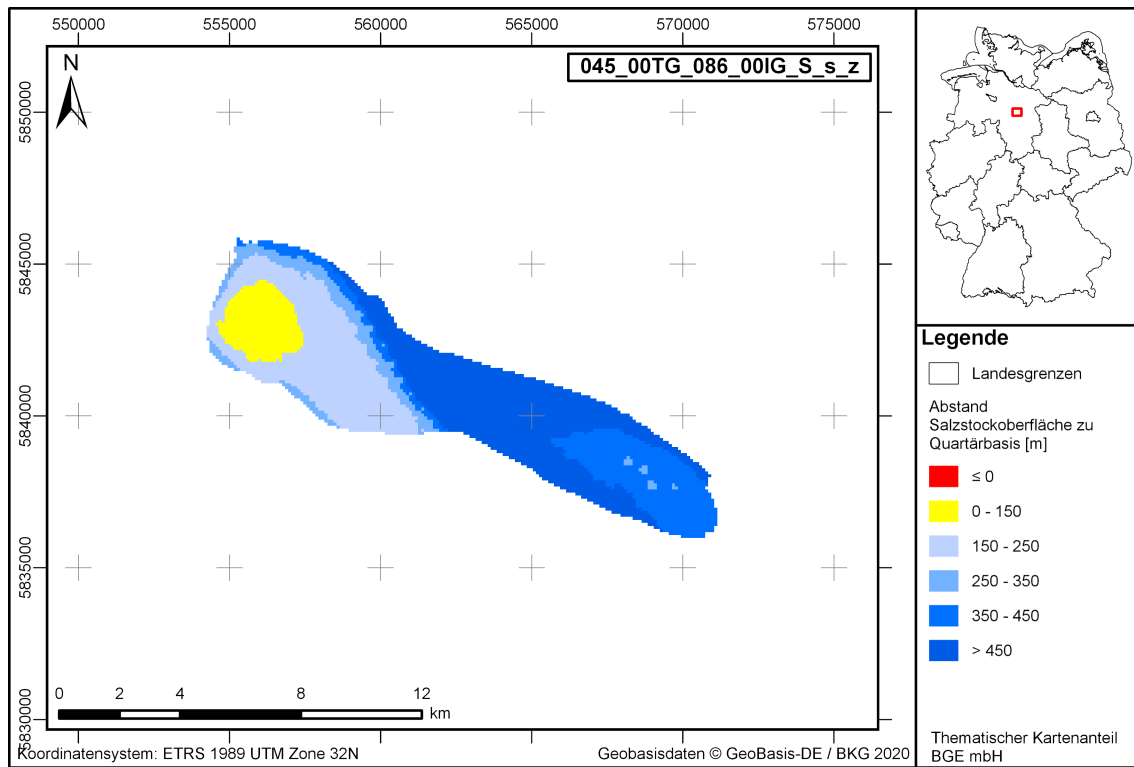


Abbildung 203: Darstellung des Abstands zur Geländeoberkante (Bewertung der Anlage 11 (zu § 24 Abs. 5) StandAG) für das Teilgebiet 045\_00TG\_086\_00IG\_S\_s\_z



**Abbildung 204:** Darstellung des Abstands zur Quartärbasis (Bewertung der Anlage 11 (zu § 24 Abs. 5) StandAG) für das Teilgebiet 045\_00TG\_086\_00IG\_S\_s\_z

#### 4.48 Teilgebiet 046\_00TG\_090\_00IG\_S\_s\_z

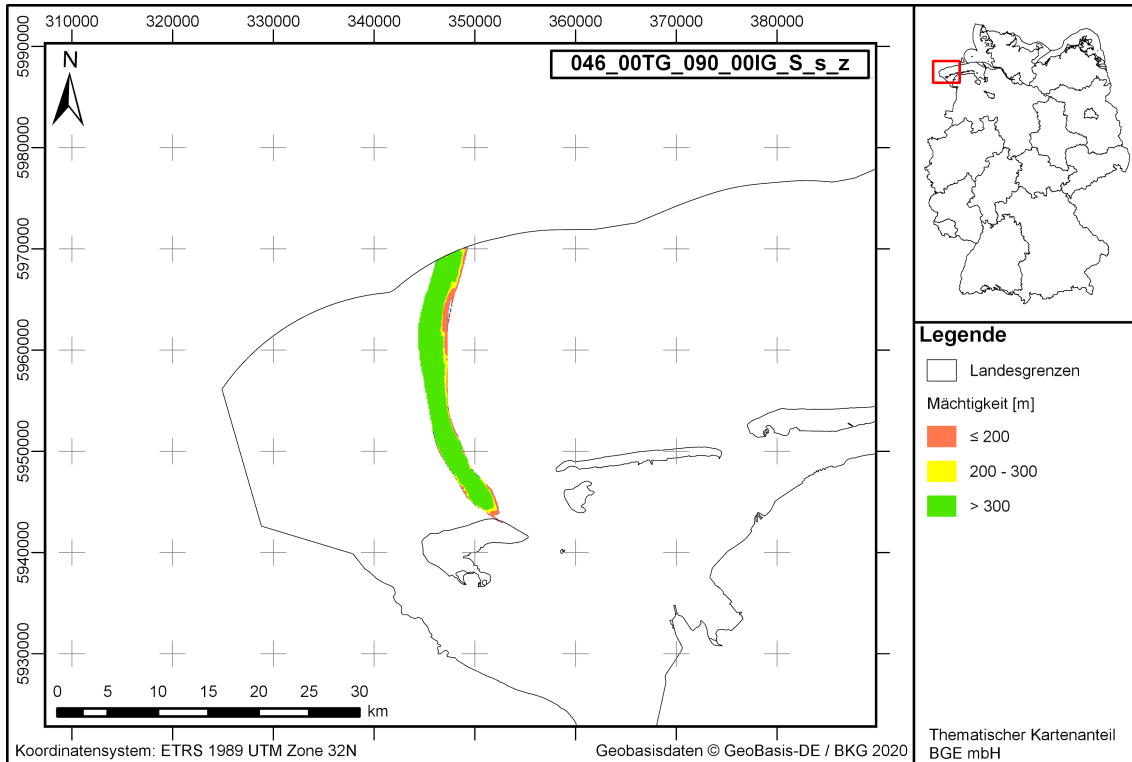
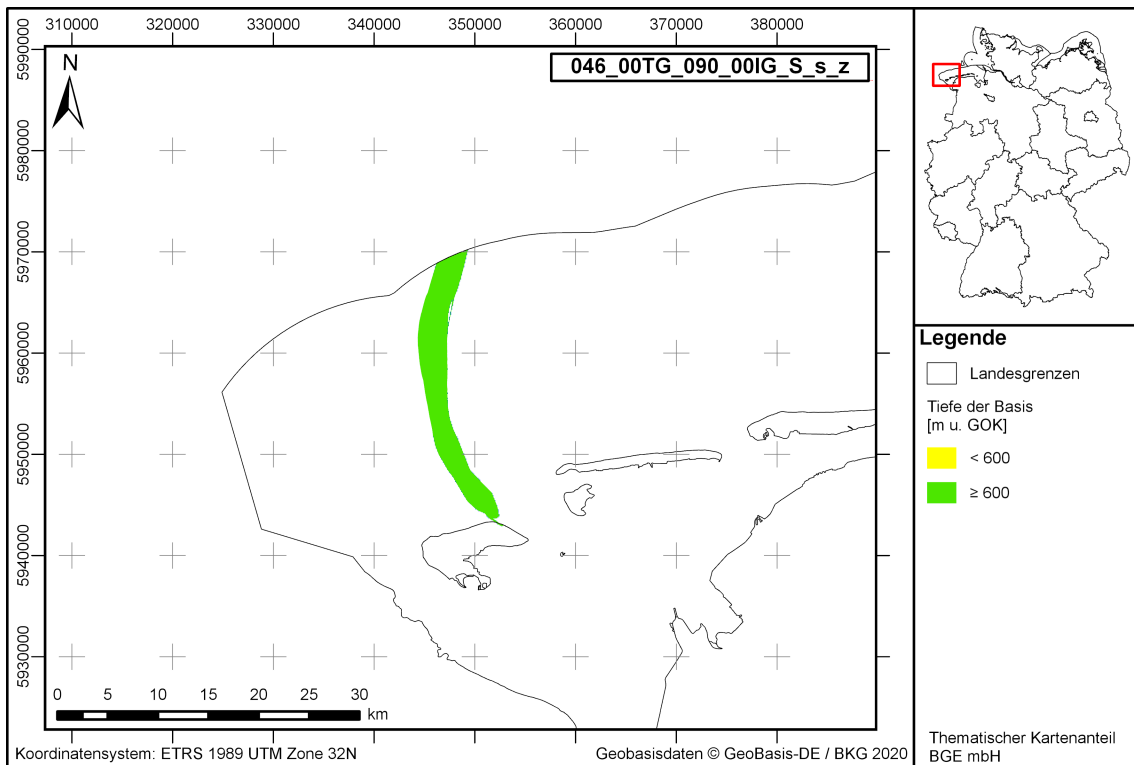
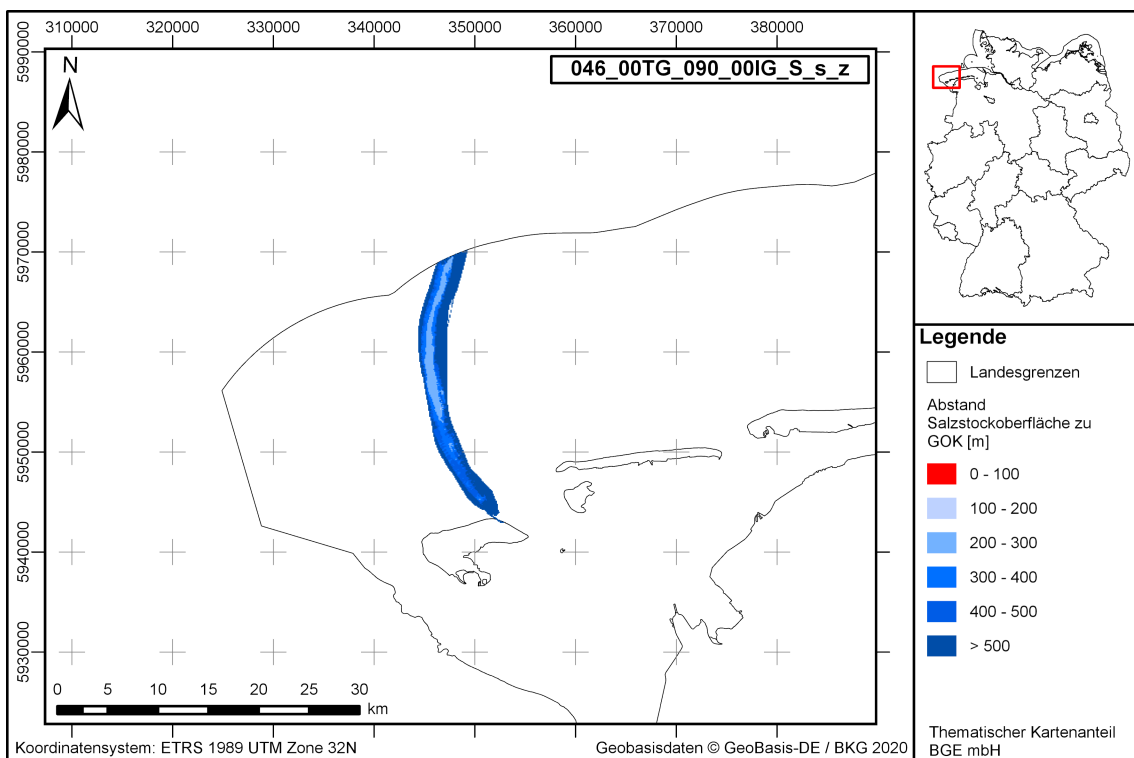


Abbildung 205: Darstellung der Mächtigkeit, zur Veranschaulichung, für das Teilgebiet 046\_00TG\_090\_00IG\_S\_s\_z





**Abbildung 206:** Darstellung der Tiefe der Basis, zur Veranschaulichung, für das Teilgebiet 046\_00TG\_090\_00IG\_S\_s\_z



**Abbildung 207:** Darstellung des Abstands zur Geländeoberkante (Bewertung der Anlage 11 (zu § 24 Abs. 5) StandAG) für das Teilgebiet 046\_00TG\_090\_00IG\_S\_s\_z.

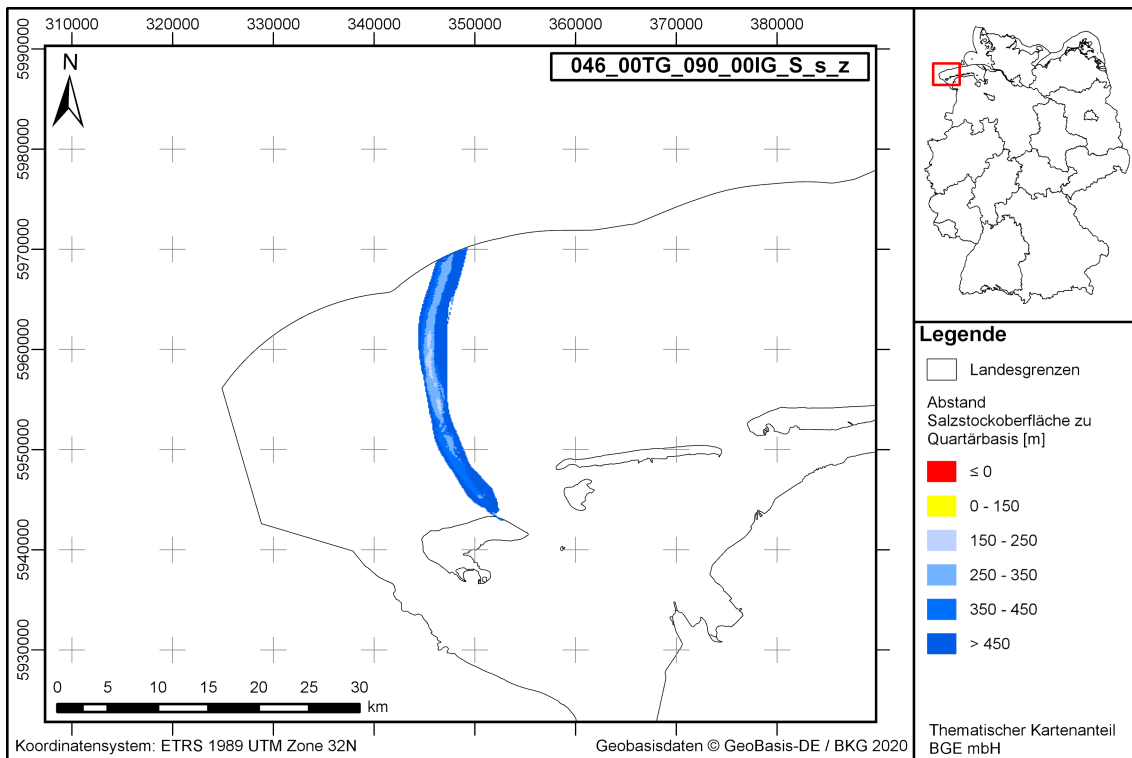


Abbildung 208: Darstellung des Abstands zur Quartärbasis (Bewertung der Anlage 11 (zu § 24 Abs. 5) StandAG) für das Teilgebiet 046\_00TG\_090\_00IG\_S\_s\_z

#### 4.49 Teilgebiet 047\_00TG\_096\_00IG\_S\_s\_z

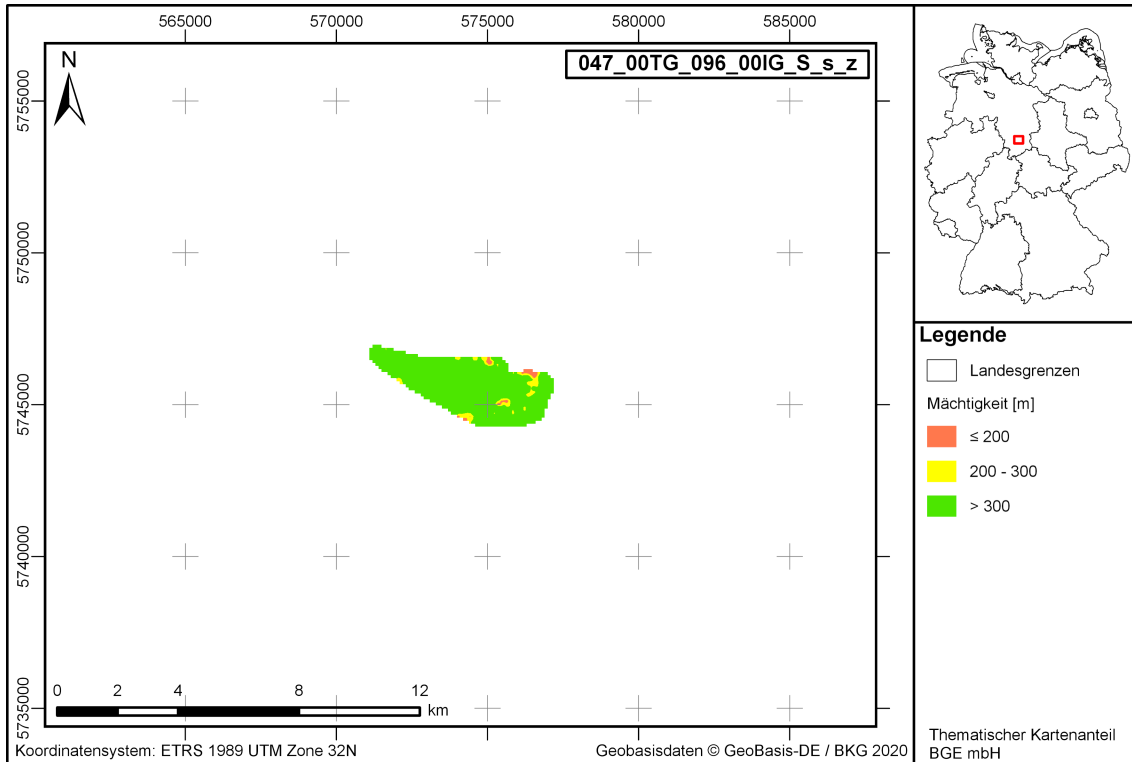


Abbildung 209: Darstellung der Mächtigkeit, zur Veranschaulichung, für das Teilgebiet 047\_00TG\_096\_00IG\_S\_s\_z

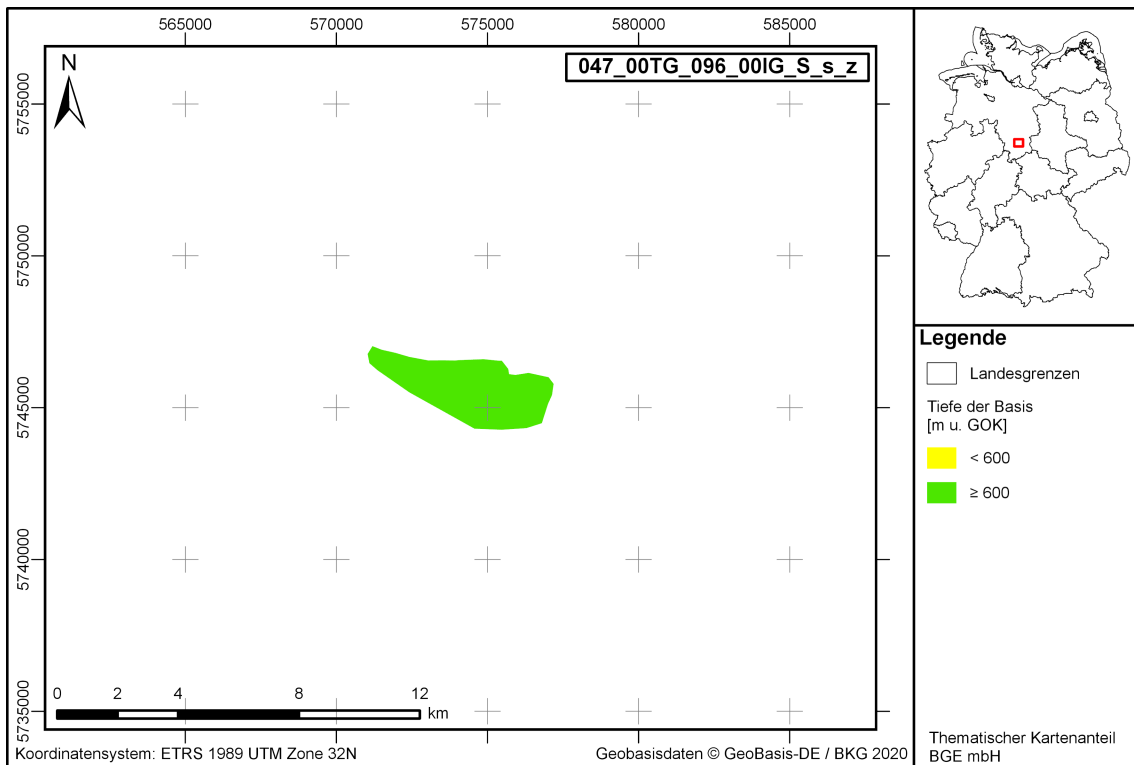


Abbildung 210: Darstellung der Tiefe der Basis, zur Veranschaulichung, für das Teilgebiet 047\_00TG\_096\_00IG\_S\_s\_z

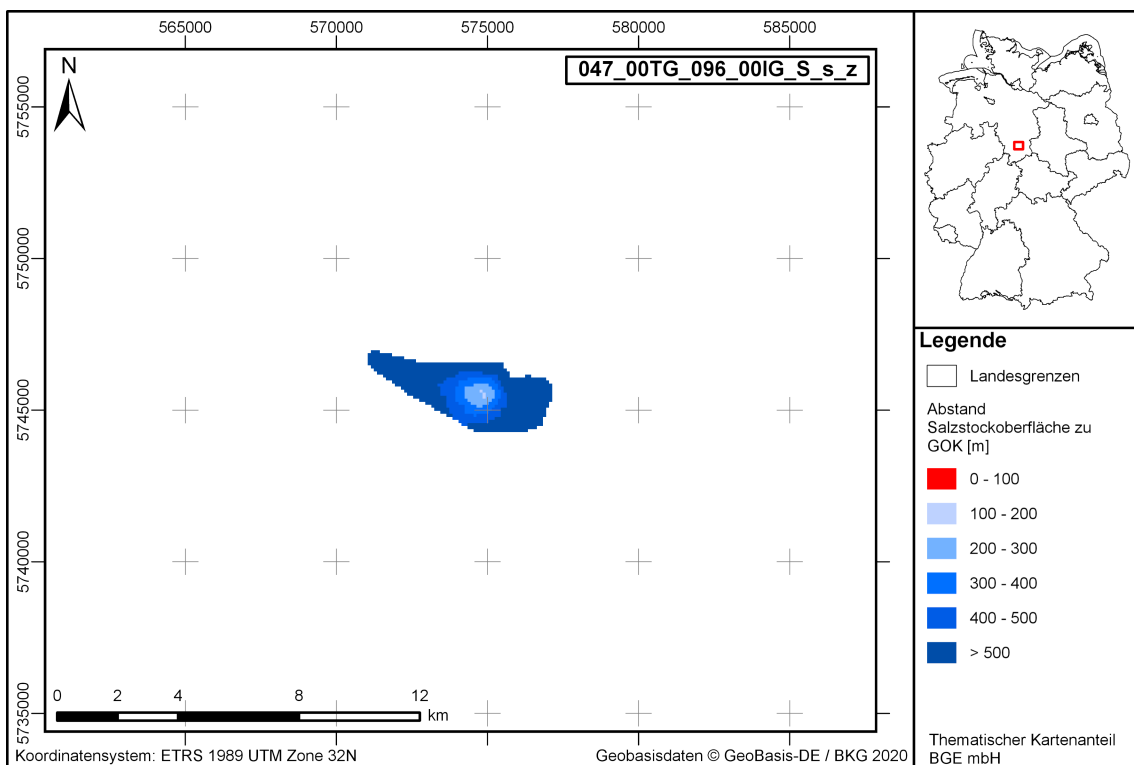


Abbildung 211: Darstellung des Abstands zur Geländeoberkante (Bewertung der Anlage 11 (zu § 24 Abs. 5) StandAG) für das Teilgebiet 047\_00TG\_096\_00IG\_S\_s\_z

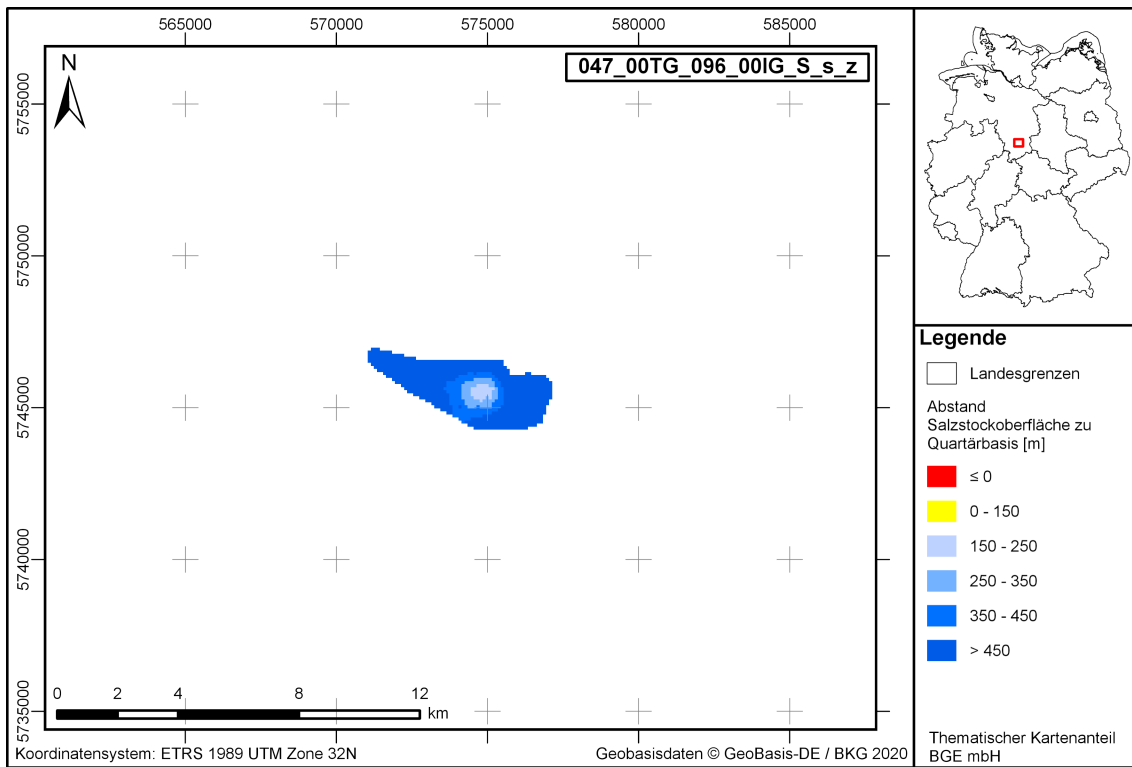


Abbildung 212: Darstellung des Abstands zur Quartärbasis (Bewertung der Anlage 11 (zu § 24 Abs. 5) StandAG) für das Teilgebiet 047\_00TG\_096\_00IG\_S\_s\_z

#### 4.50 Teilgebiet 048\_00TG\_097\_00IG\_S\_s\_z

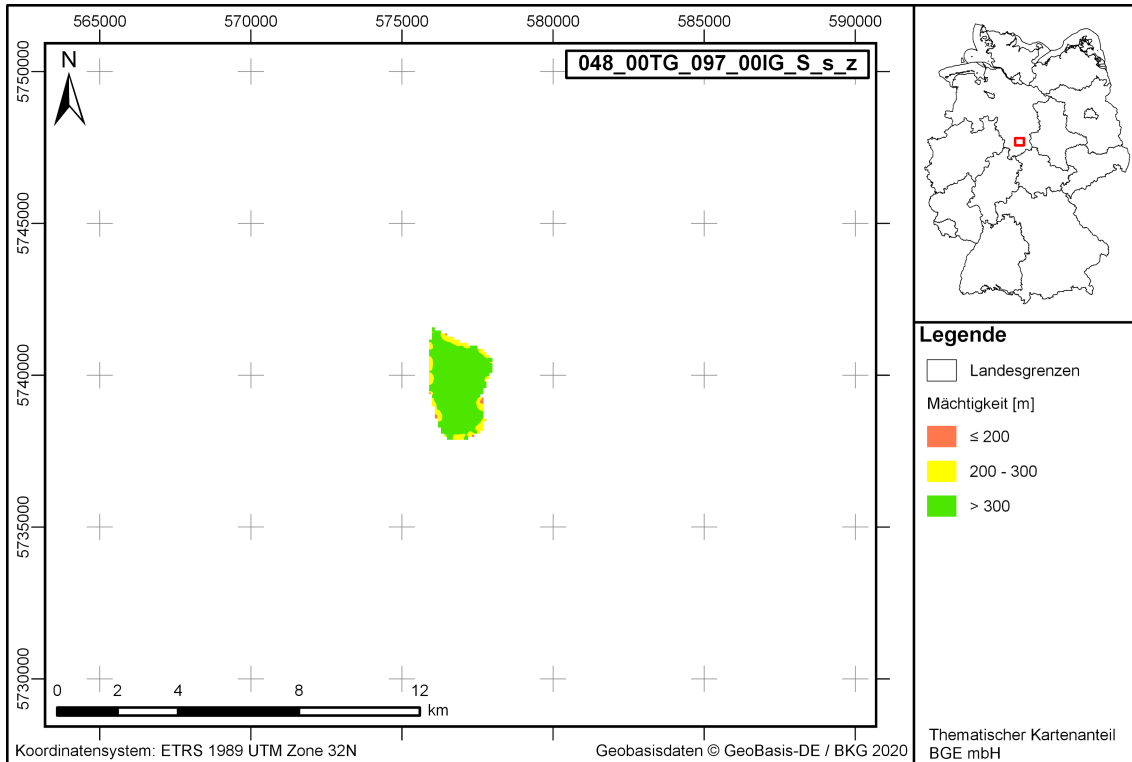


Abbildung 213: Darstellung der Mächtigkeit, zur Veranschaulichung, für das Teilgebiet 048\_00TG\_097\_00IG\_S\_s\_z

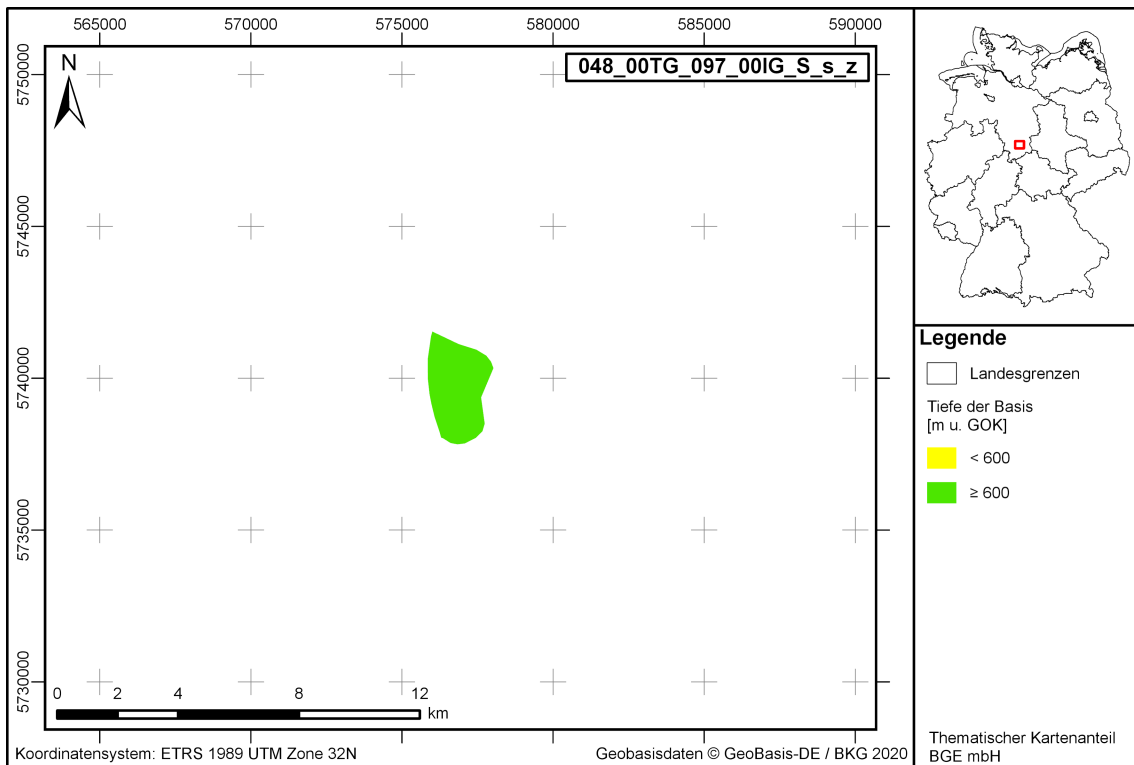


Abbildung 214: Darstellung der Tiefe der Basis, zur Veranschaulichung, für das Teilgebiet 048\_00TG\_097\_00IG\_S\_s\_z

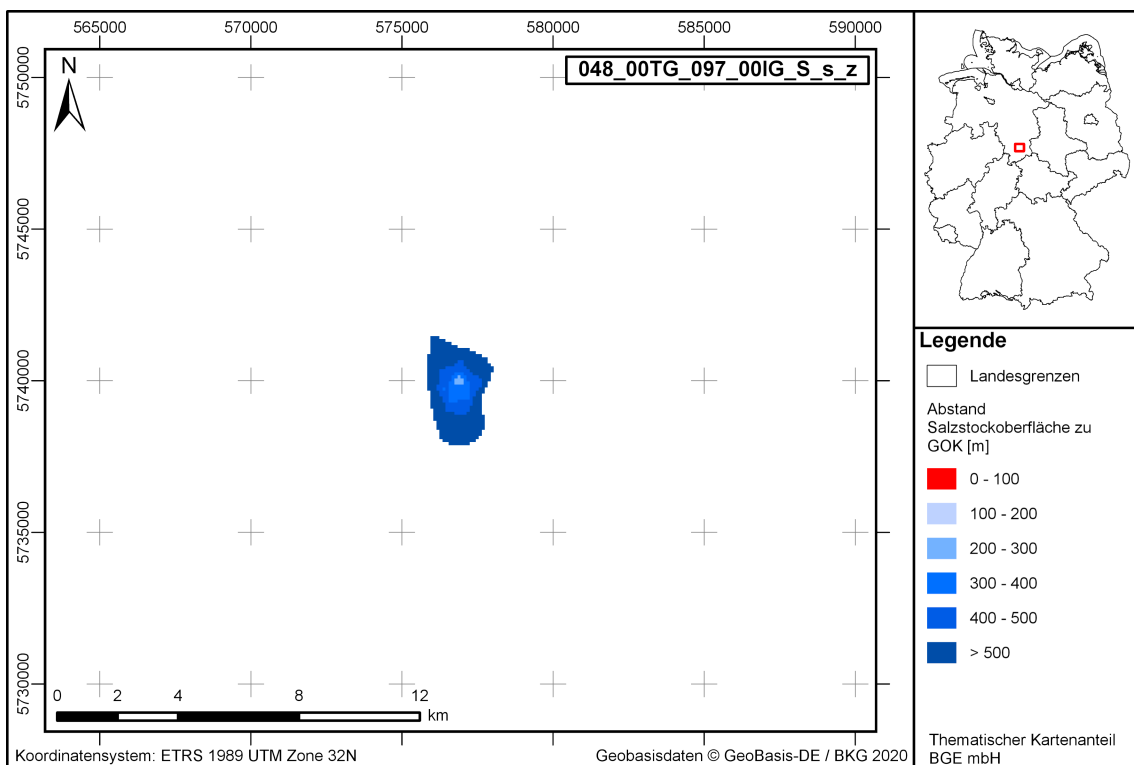
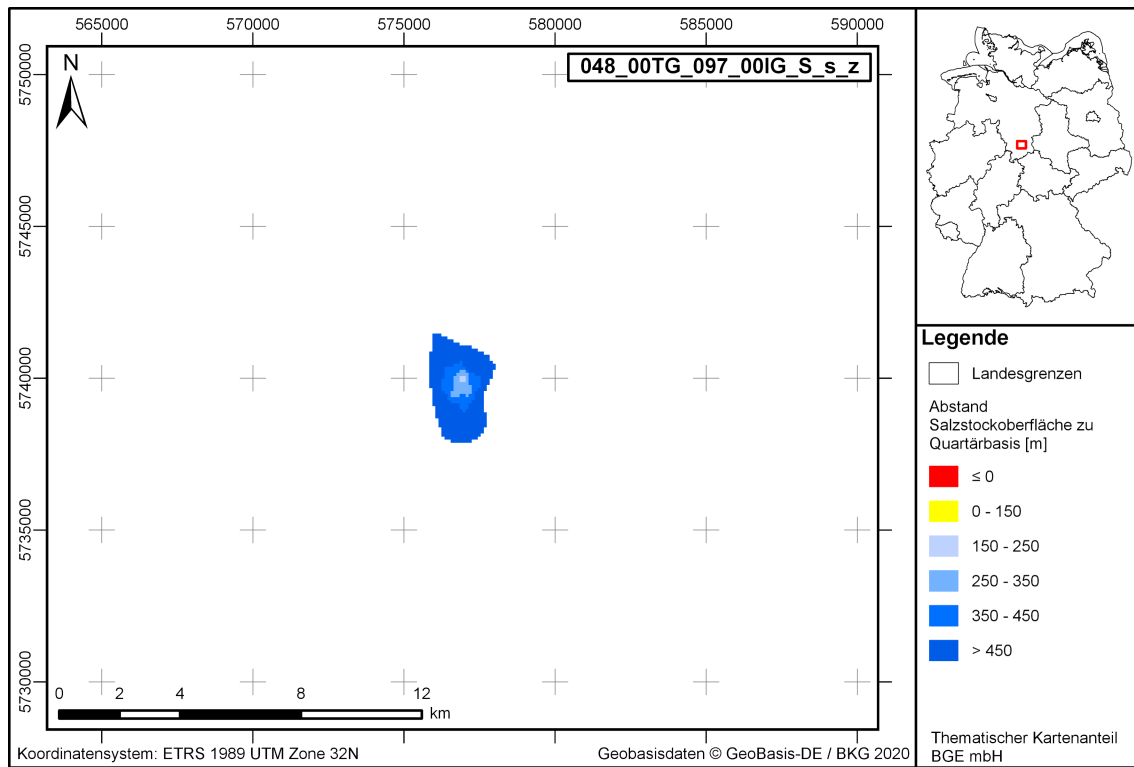


Abbildung 215: Darstellung des Abstands zur Geländeoberkante (Bewertung der Anlage 11 (zu § 24 Abs. 5) StandAG) für das Teilgebiet 048\_00TG\_097\_00IG\_S\_s\_z



**Abbildung 216:** Darstellung des Abstands zur Quartärbasis (Bewertung der Anlage 11 (zu § 24 Abs. 5) StandAG) für das Teilgebiet 048\_00TG\_097\_00IG\_S\_s\_z



#### 4.51 Teilgebiet 049\_00TG\_106\_00IG\_S\_s\_z

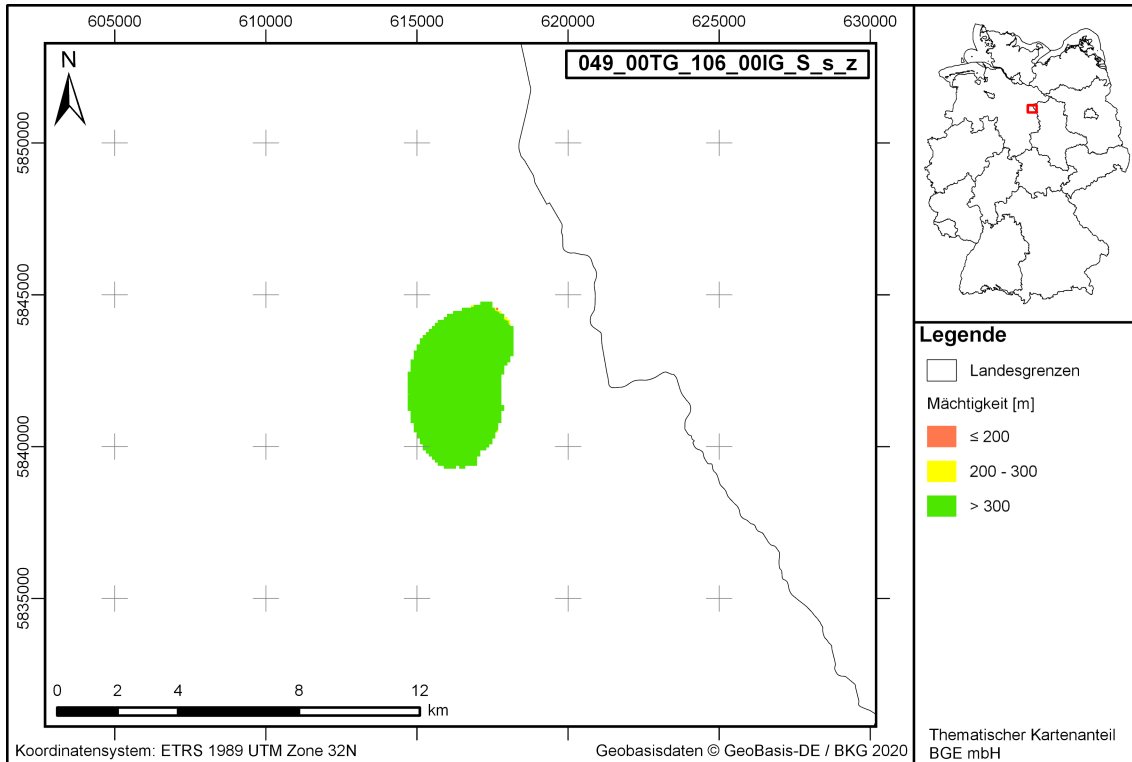


Abbildung 217: Darstellung der Mächtigkeit, zur Veranschaulichung, für das Teilgebiet 049\_00TG\_106\_00IG\_S\_s\_z

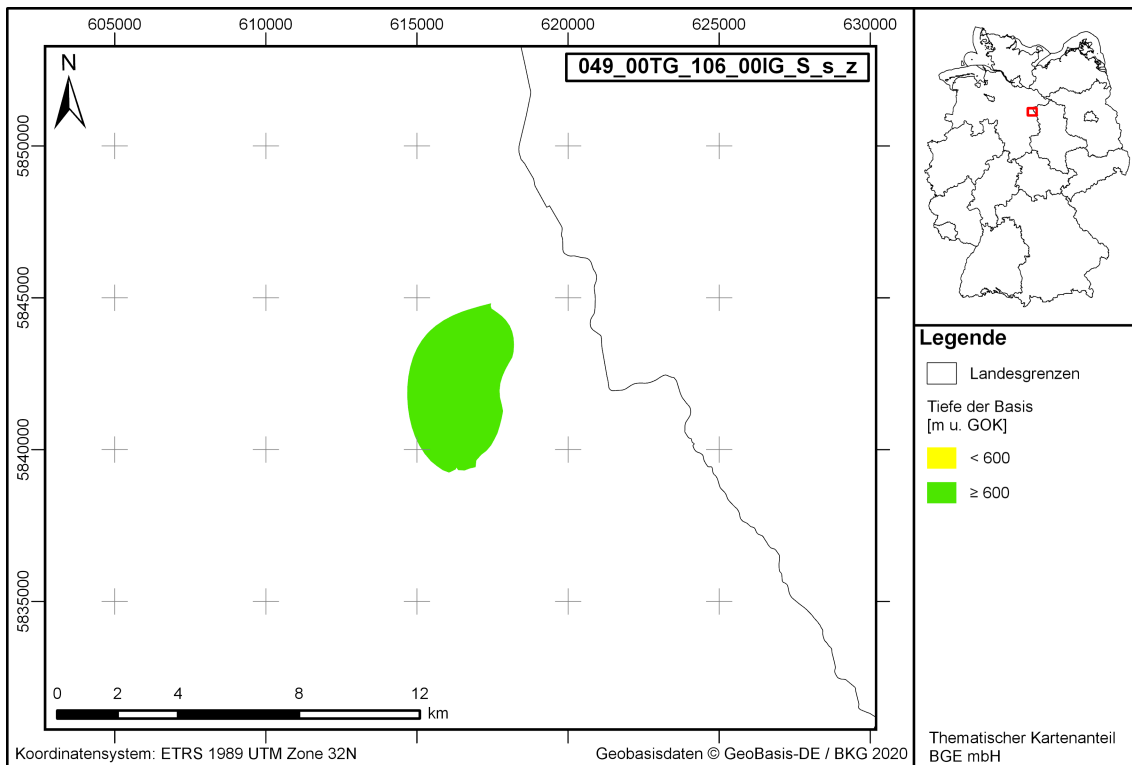


Abbildung 218: Darstellung der Tiefe der Basis, zur Veranschaulichung, für das Teilgebiet 049\_00TG\_106\_00IG\_S\_s\_z

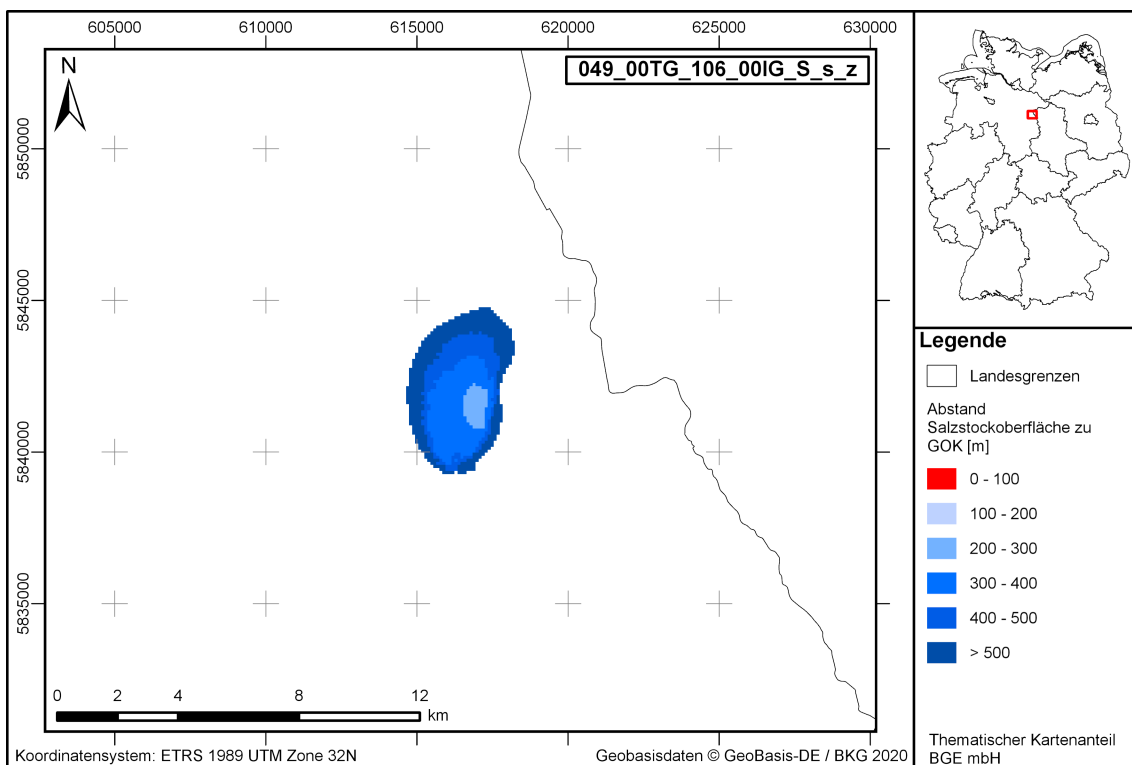
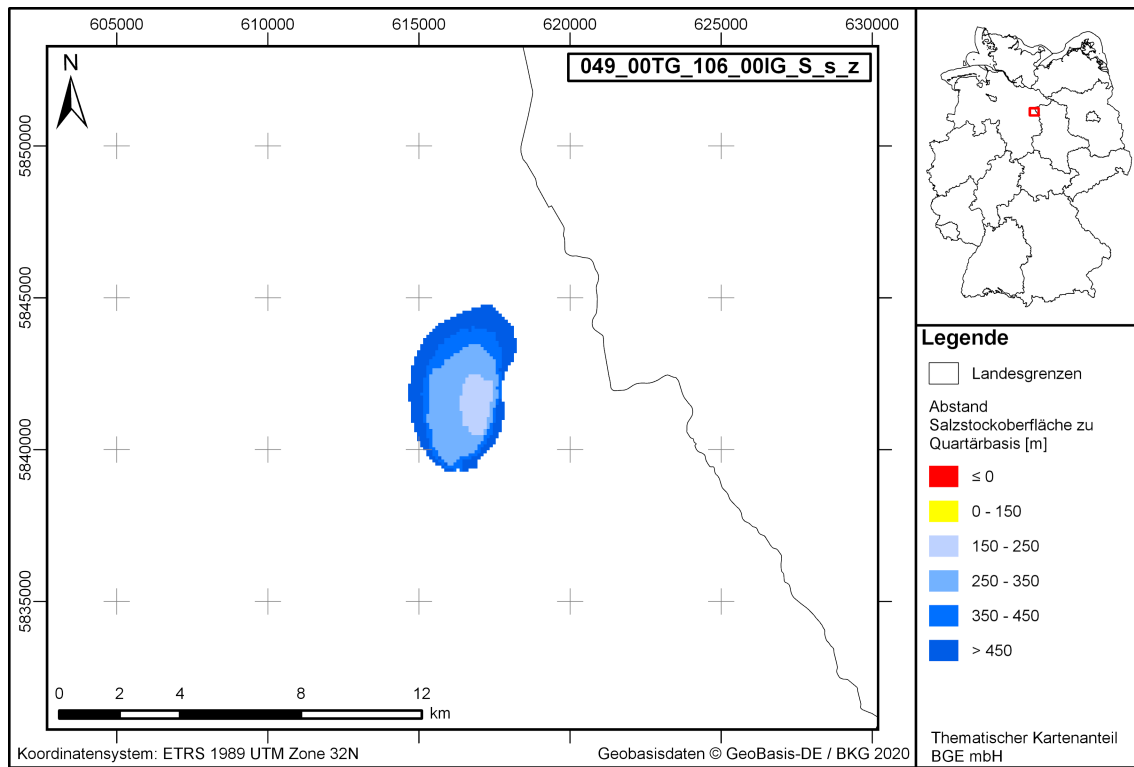


Abbildung 219: Darstellung des Abstands zur Geländeoberkante (Bewertung der Anlage 11 (zu § 24 Abs. 5) StandAG) für das Teilgebiet 049\_00TG\_106\_00IG\_S\_s\_z



**Abbildung 220:** Darstellung des Abstands zur Quartärbasis (Bewertung der Anlage 11 (zu § 24 Abs. 5) StandAG) für das Teilgebiet 049\_00TG\_106\_00IG\_S\_s\_z

#### 4.52 Teilgebiet 050\_00TG\_107\_00IG\_S\_s\_z

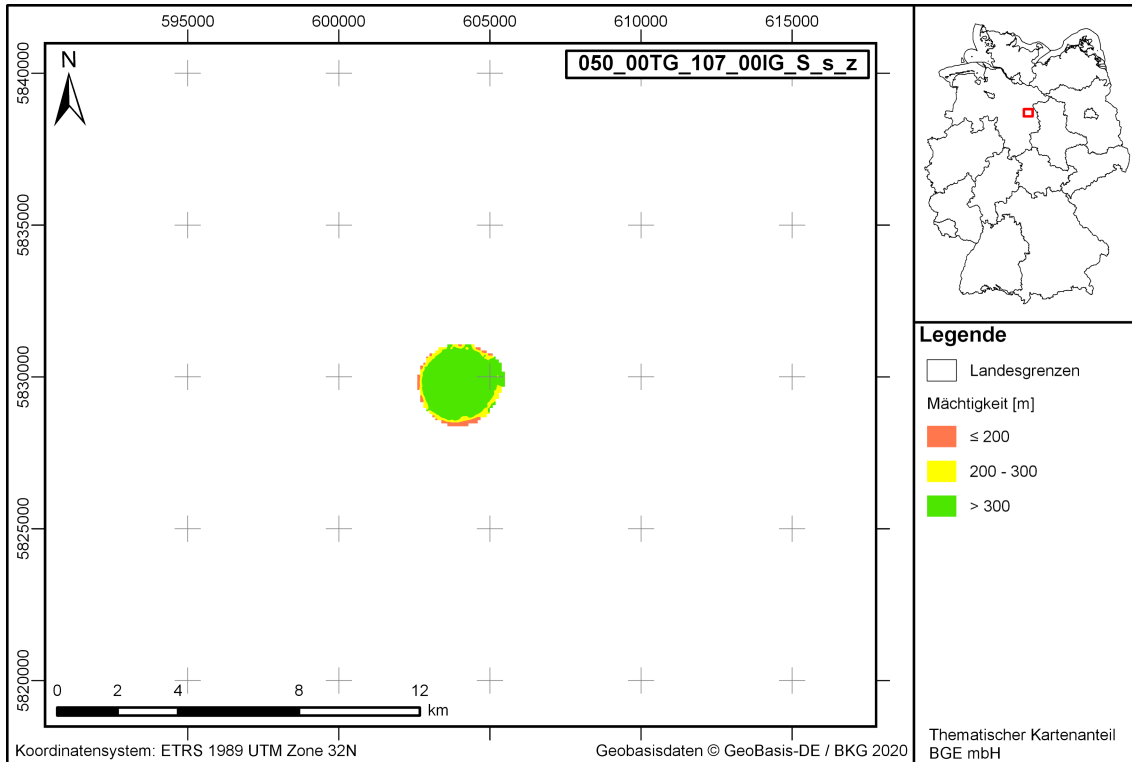


Abbildung 221: Darstellung der Mächtigkeit, zur Veranschaulichung, für das Teilgebiet 050\_00TG\_107\_00IG\_S\_s\_z

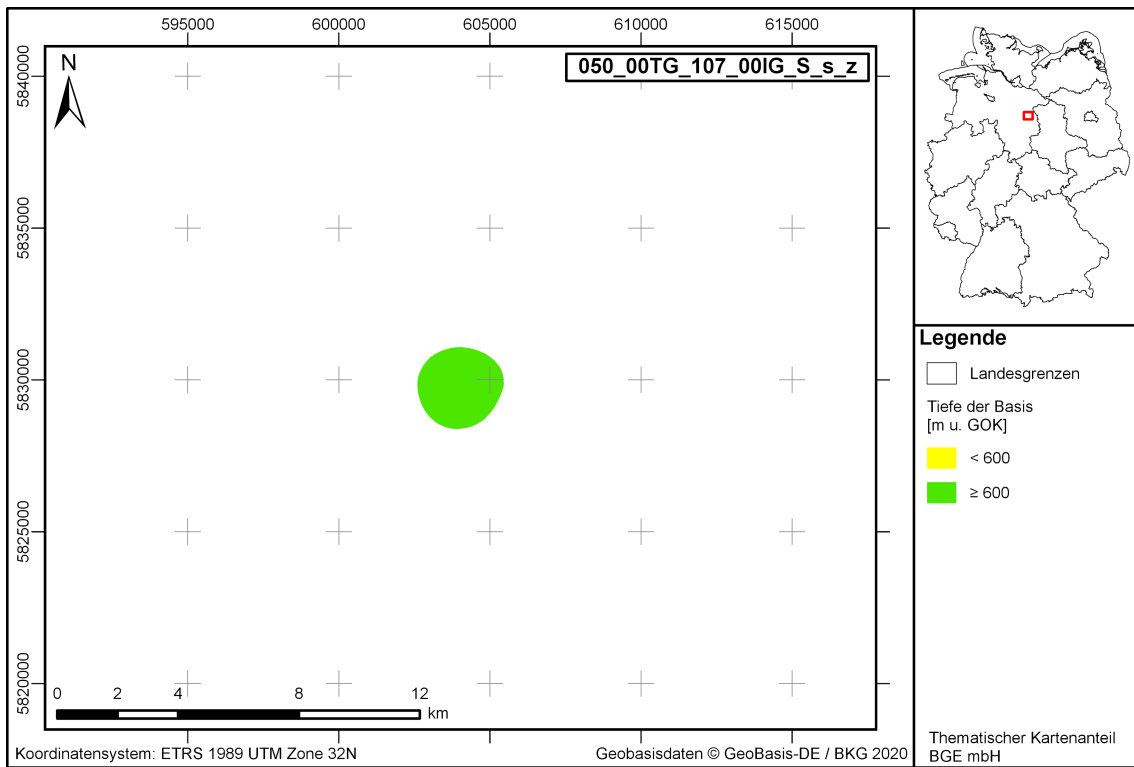


Abbildung 222: Darstellung der Tiefe der Basis, zur Veranschaulichung, für das Teilgebiet 050\_00TG\_107\_00IG\_S\_s\_z

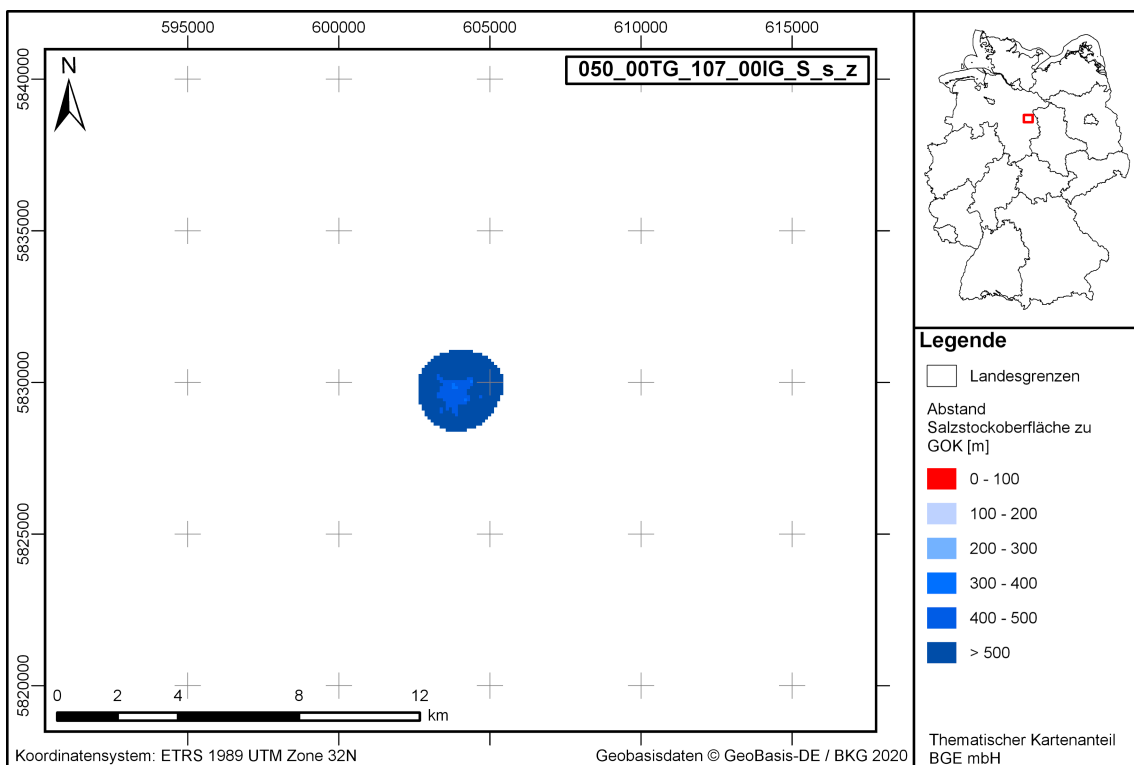


Abbildung 223: Darstellung des Abstands zur Geländeoberkante (Bewertung der Anlage 11 (zu § 24 Abs. 5) StandAG) für das Teilgebiet 050\_00TG\_107\_00IG\_S\_s\_z

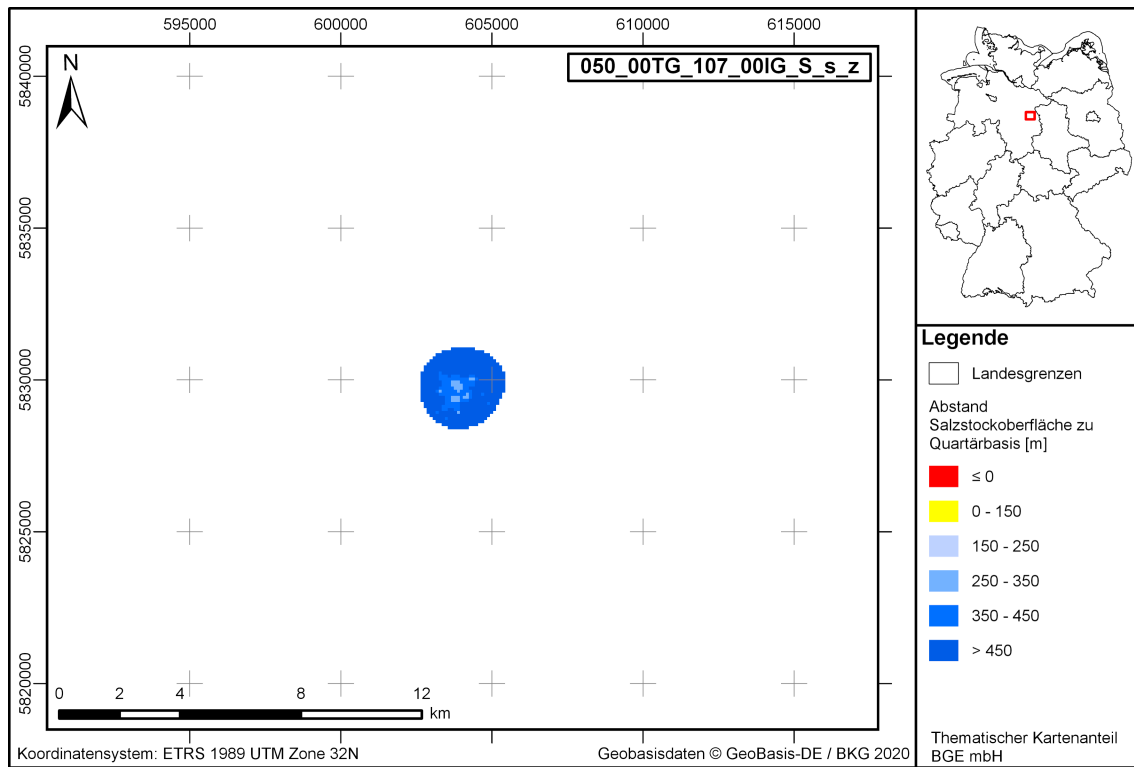


Abbildung 224: Darstellung des Abstands zur Quartärbasis (Bewertung der Anlage 11 (zu § 24 Abs. 5) StandAG) für das Teilgebiet 050\_00TG\_107\_00IG\_S\_s\_z

#### 4.53 Teilgebiet 051\_00TG\_109\_00IG\_S\_s\_z

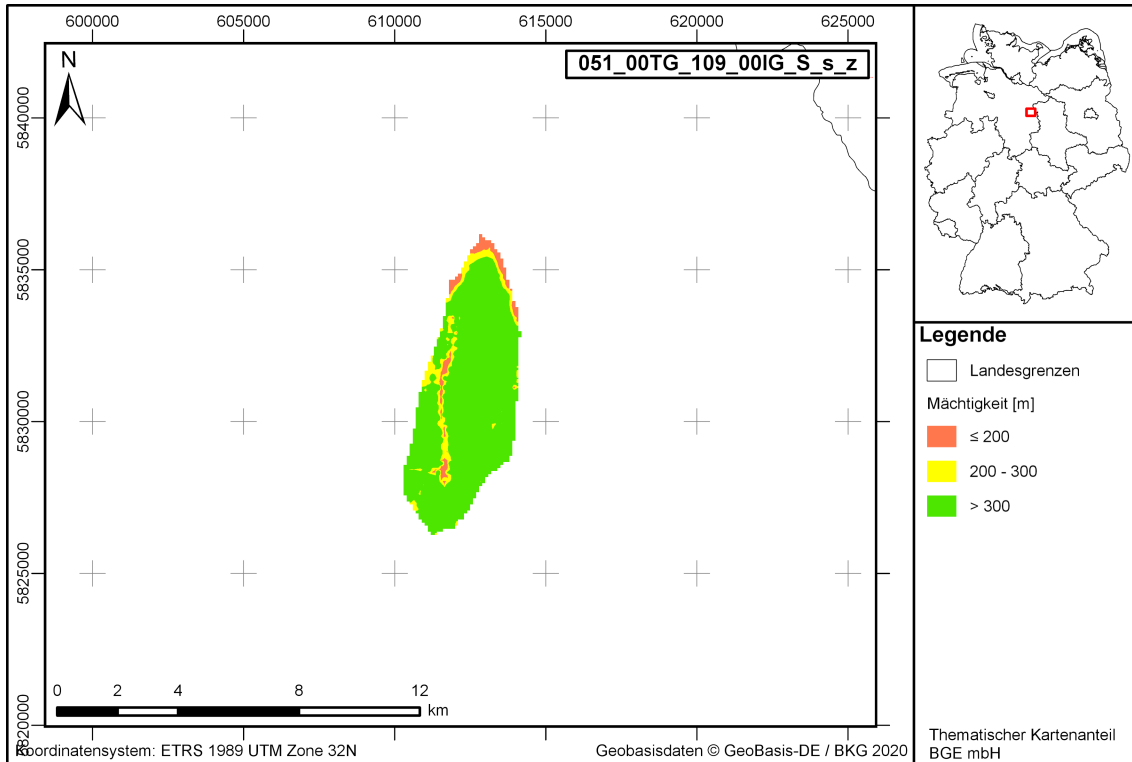


Abbildung 225: Darstellung der Mächtigkeit, zur Veranschaulichung, für das Teilgebiet 051\_00TG\_109\_00IG\_S\_s\_z

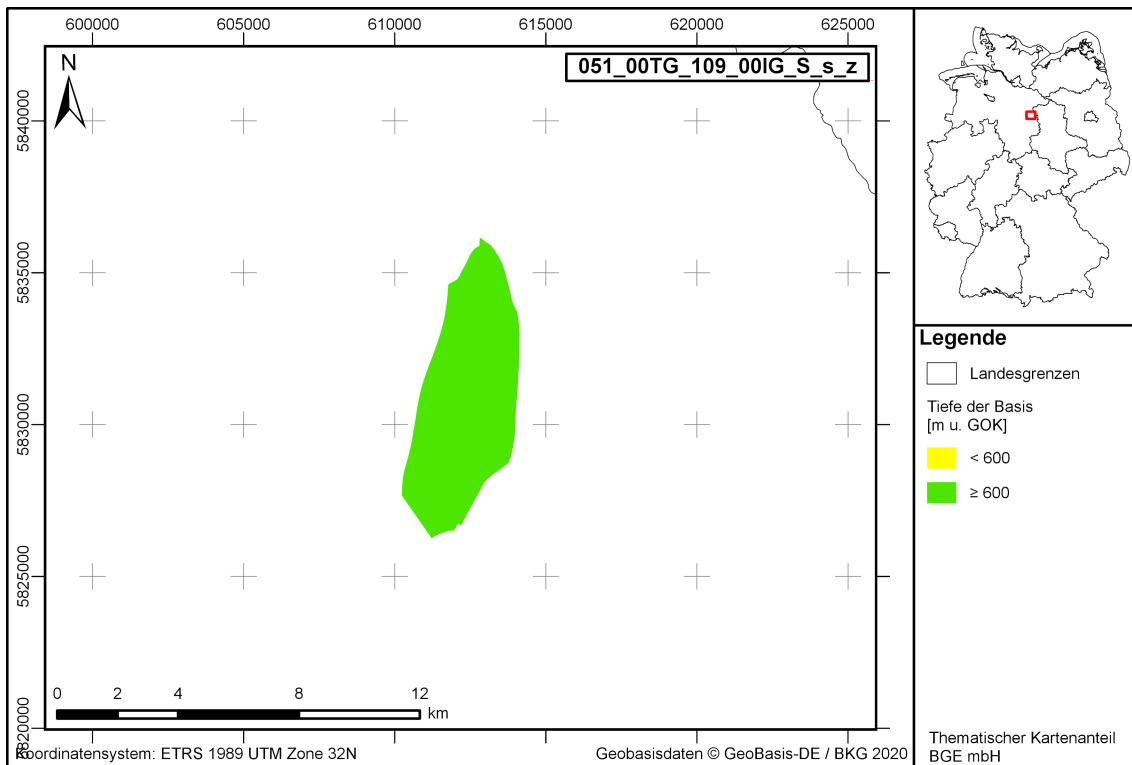


Abbildung 226: Darstellung der Tiefe der Basis, zur Veranschaulichung, für das Teilgebiet 051\_00TG\_109\_00IG\_S\_s\_z

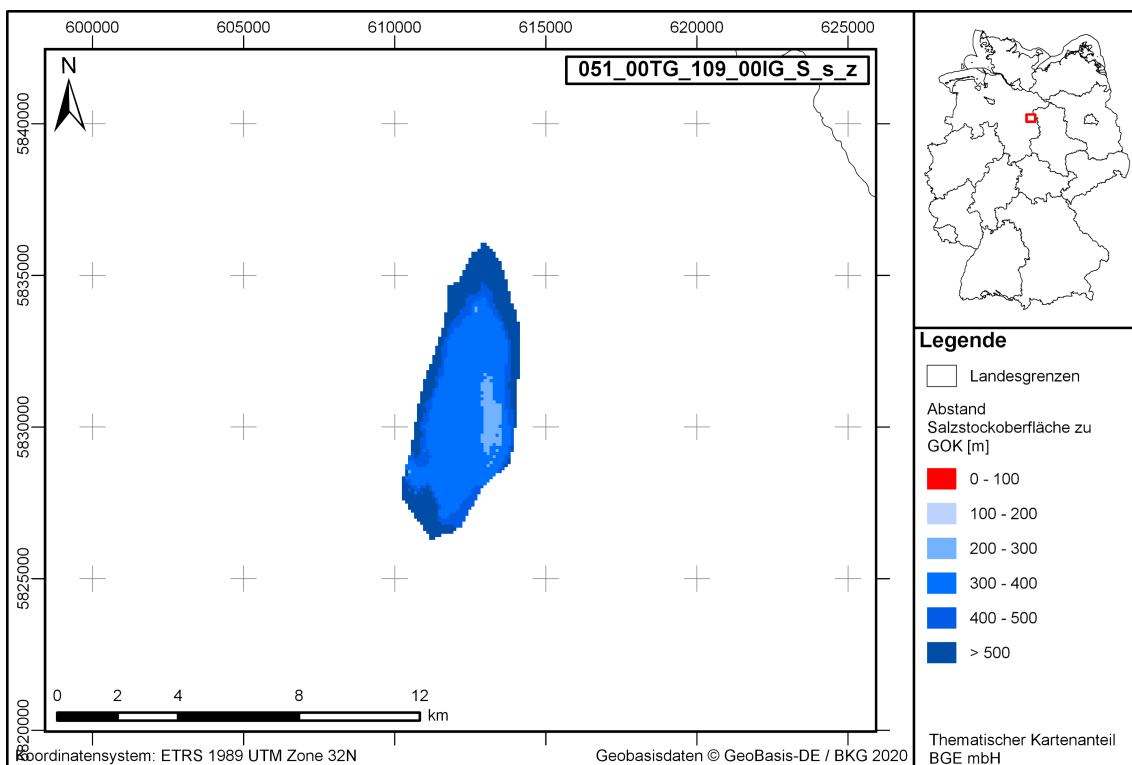
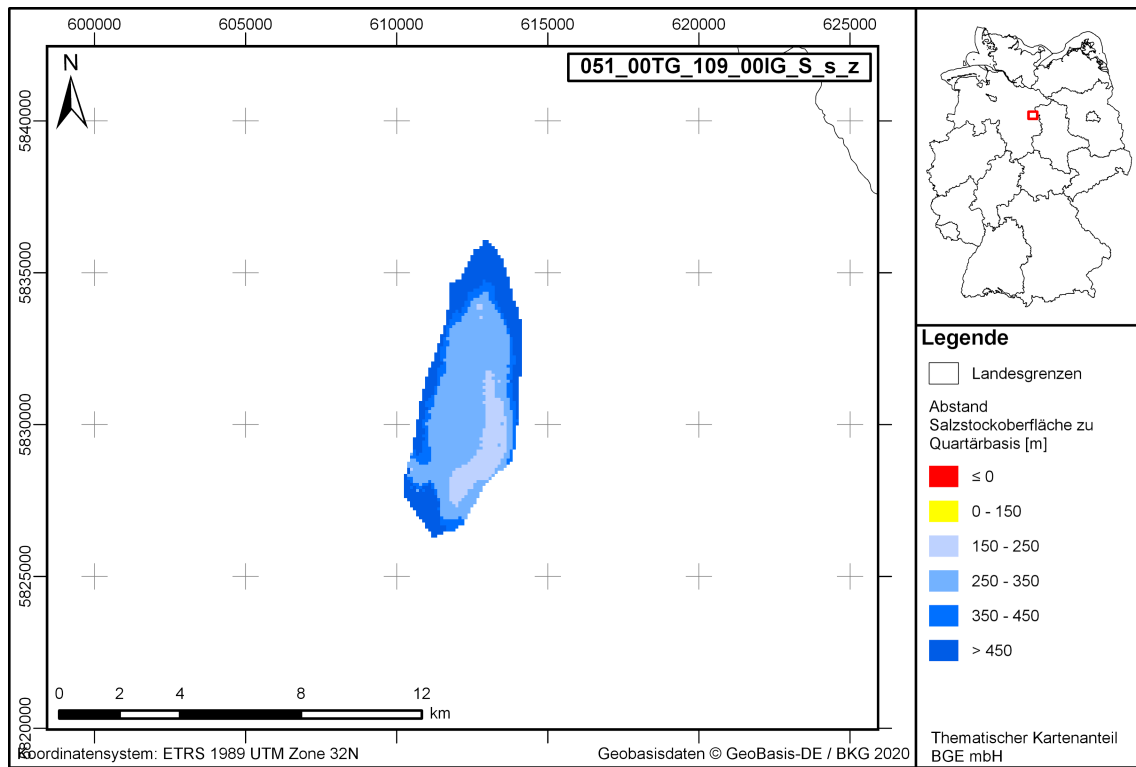


Abbildung 227: Darstellung des Abstands zur Geländeoberkante (Bewertung der Anlage 11 (zu § 24 Abs. 5) StandAG) für das Teilgebiet 051\_00TG\_109\_00IG\_S\_s\_z





**Abbildung 228:** Darstellung des Abstands zur Quartärbasis (Bewertung der Anlage 11 (zu § 24 Abs. 5) StandAG) für das Teilgebiet 051\_00TG\_109\_00IG\_S\_s\_z

#### 4.54 Teilgebiet 052\_00TG\_119\_00IG\_S\_s\_z

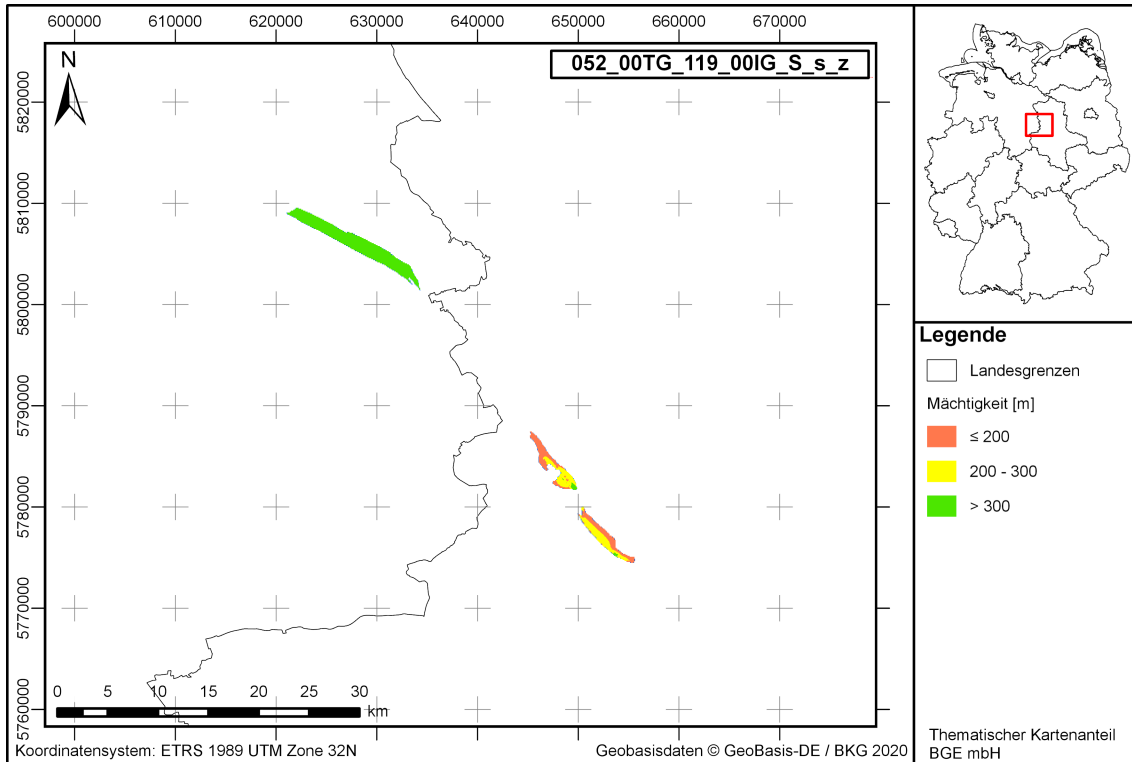
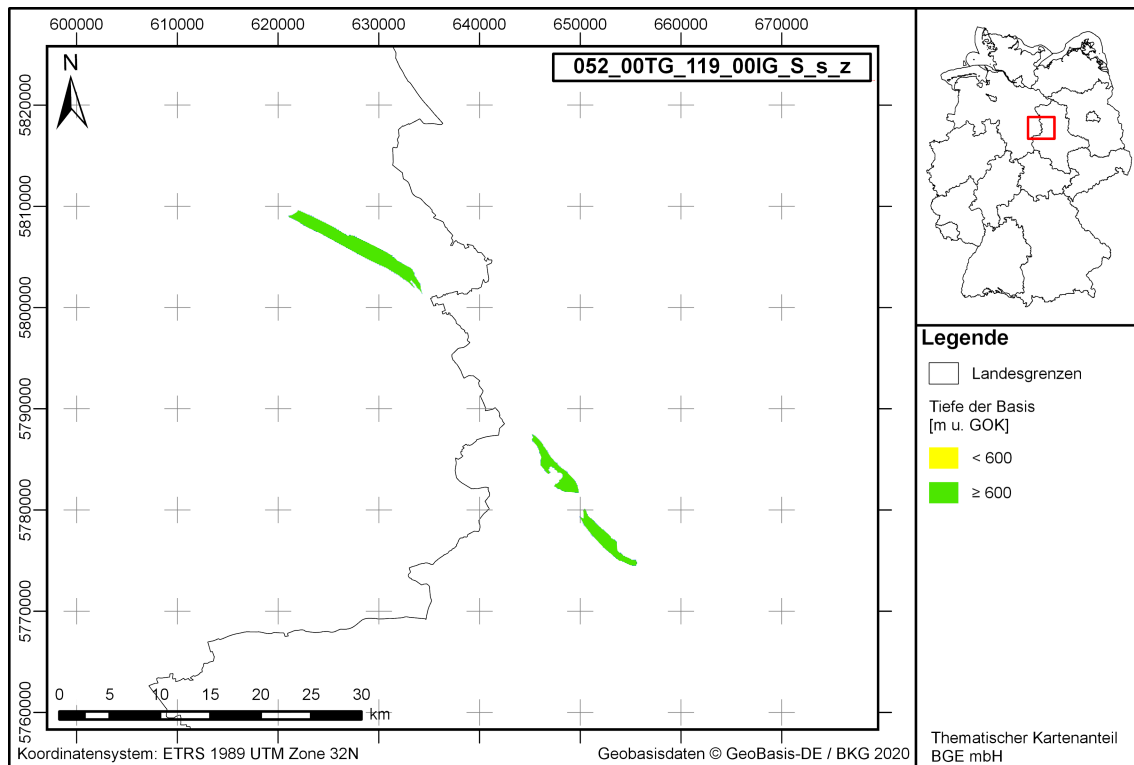
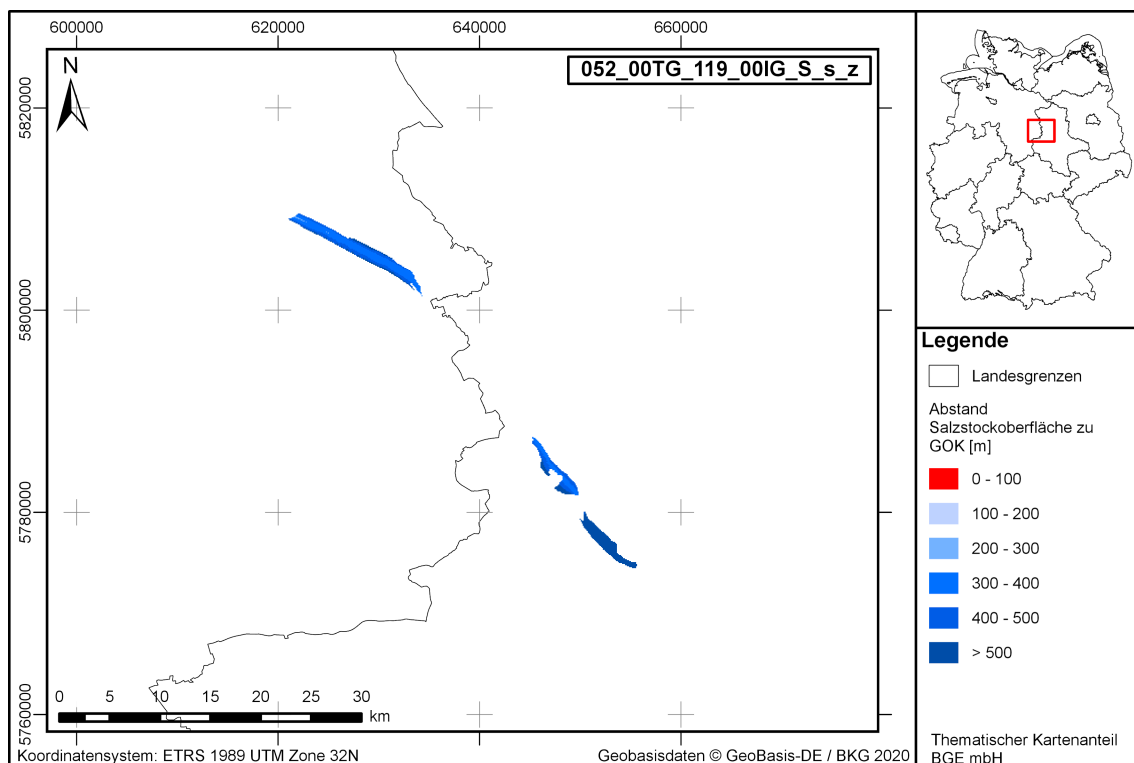


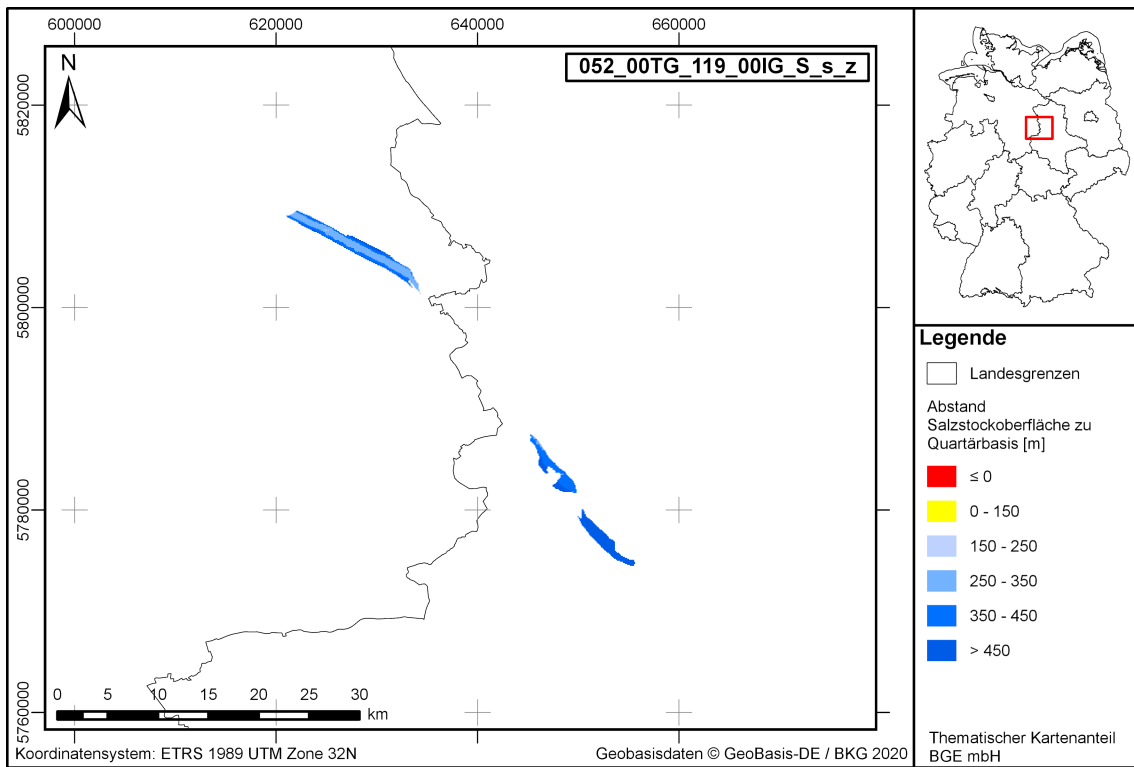
Abbildung 229: Darstellung der Mächtigkeit, zur Veranschaulichung, für das Teilgebiet 052\_00TG\_119\_00IG\_S\_s\_z



**Abbildung 230:** Darstellung der Tiefe der Basis, zur Veranschaulichung, für das Teilgebiet 052\_00TG\_119\_00IG\_S\_s\_z



**Abbildung 231:** Darstellung des Abstands zur Geländeoberkante (Bewertung der Anlage 11 (zu § 24 Abs. 5) StandAG) für das Teilgebiet 052\_00TG\_119\_00IG\_S\_s\_z



**Abbildung 232:** Darstellung des Abstands zur Quartärbasis (Bewertung der Anlage 11 (zu § 24 Abs. 5) StandAG) für das Teilgebiet 052\_00TG\_119\_00IG\_S\_s\_z

#### 4.55 Teilgebiet 053\_00TG\_122\_00IG\_S\_s\_z

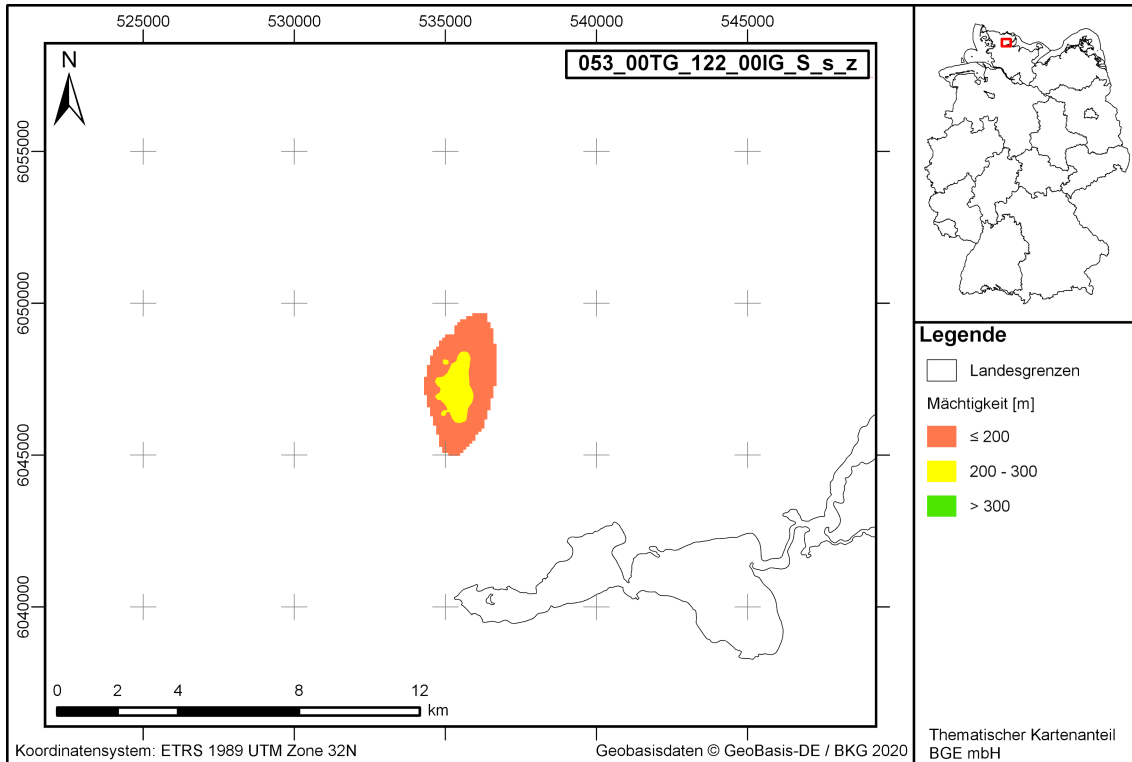
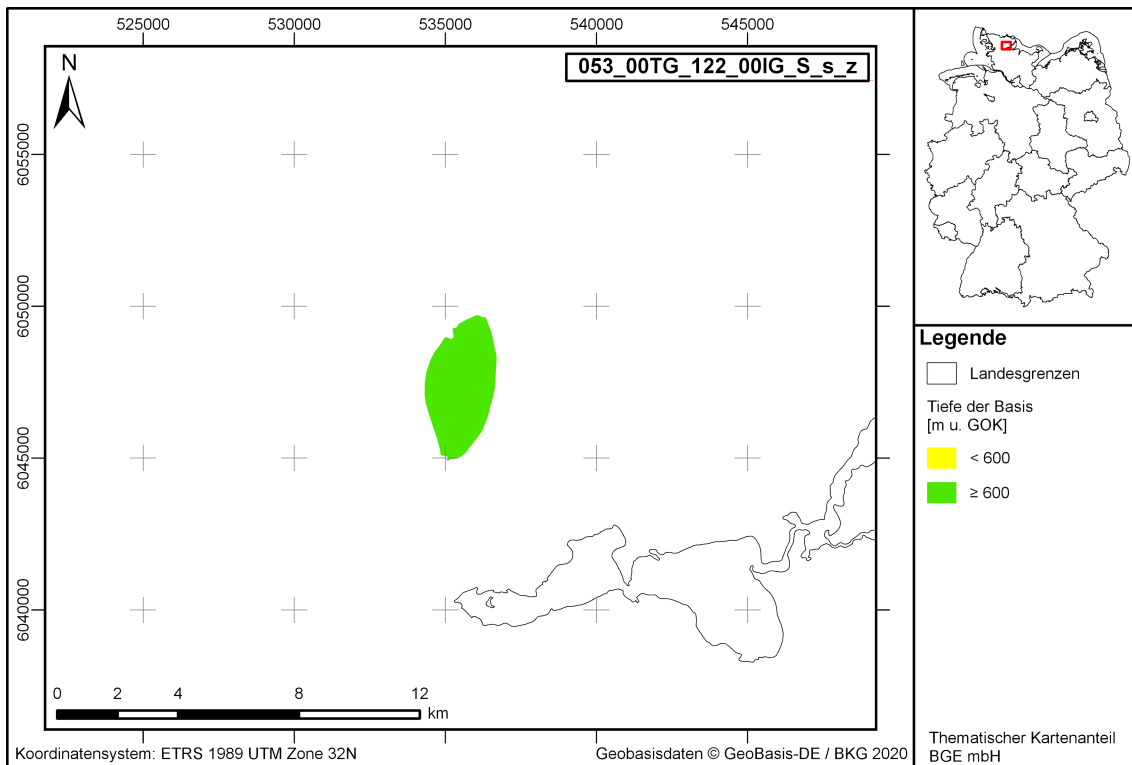
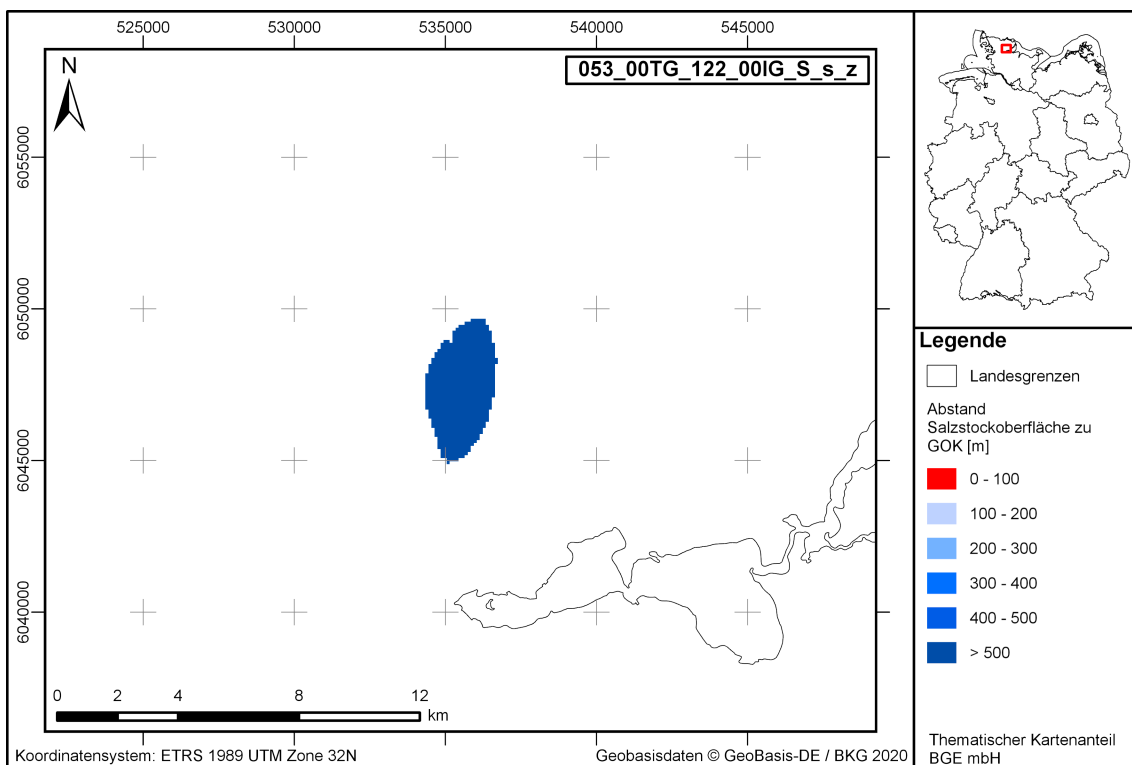


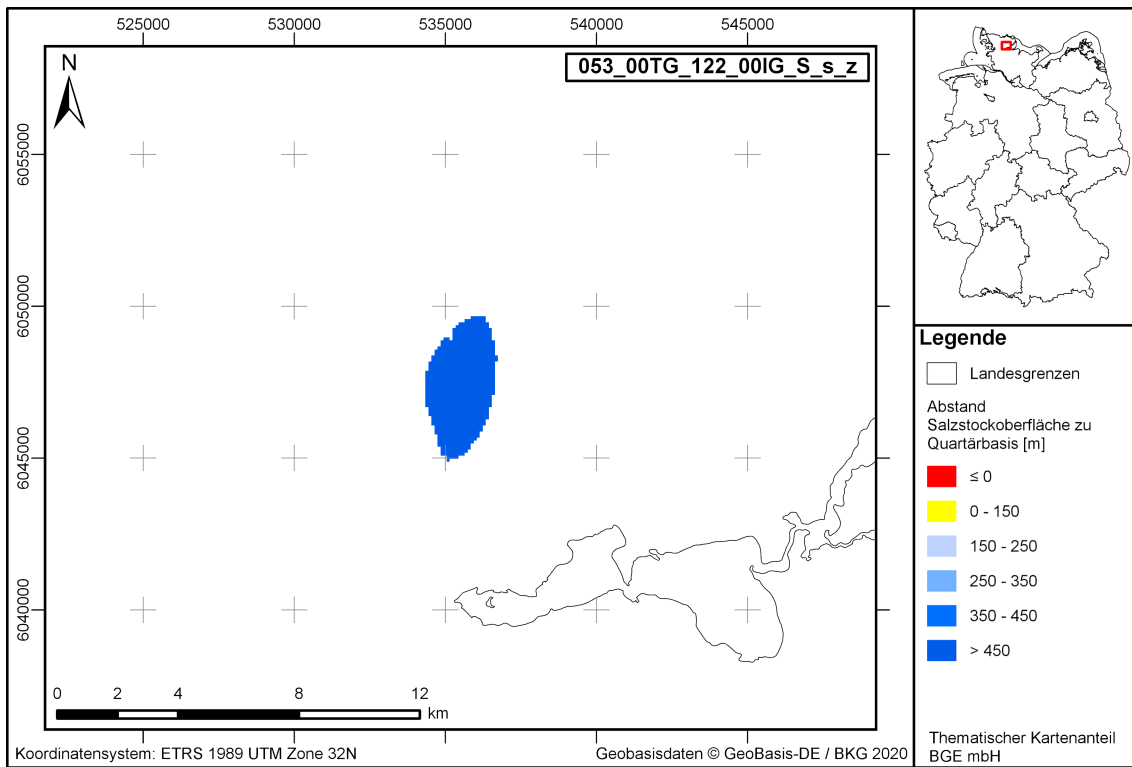
Abbildung 233: Darstellung der Mächtigkeit, zur Veranschaulichung, für das Teilgebiet 053\_00TG\_122\_00IG\_S\_s\_z



**Abbildung 234:** Darstellung der Tiefe der Basis, zur Veranschaulichung, für das Teilgebiet 053\_00TG\_122\_00IG\_S\_s\_z



**Abbildung 235:** Darstellung des Abstands zur Geländeoberkante (Bewertung der Anlage 11 (zu § 24 Abs. 5) StandAG) für das Teilgebiet 053\_00TG\_122\_00IG\_S\_s\_z



**Abbildung 236:** Darstellung des Abstands zur Quartärbasis (Bewertung der Anlage 11 (zu § 24 Abs. 5) StandAG) für das Teilgebiet 053\_00TG\_122\_00IG\_S\_s\_z

#### 4.56 Teilgebiet 054\_00TG\_124\_00IG\_S\_s\_z

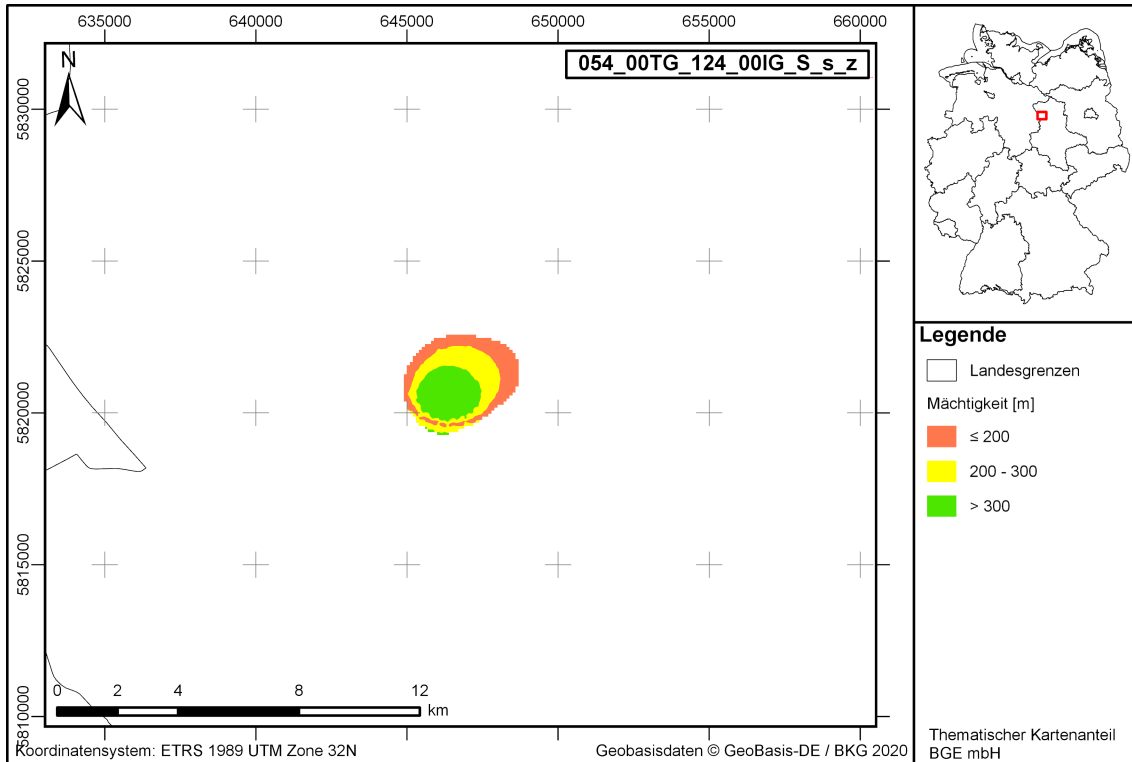
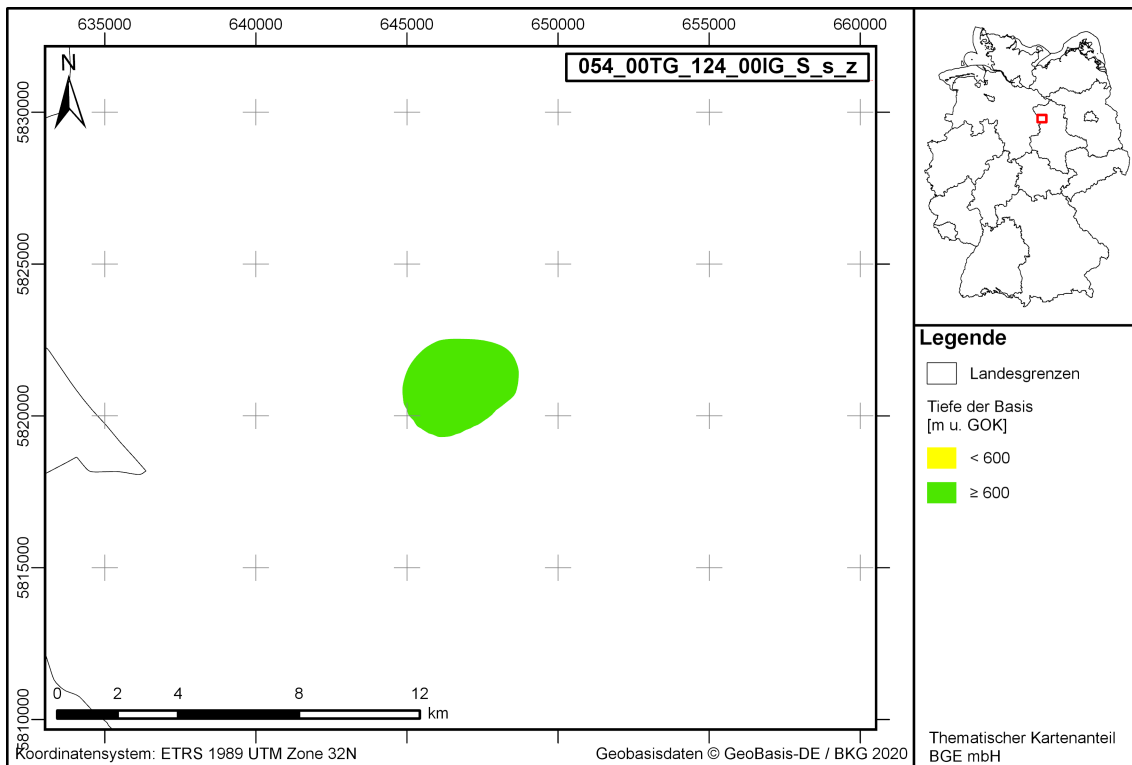
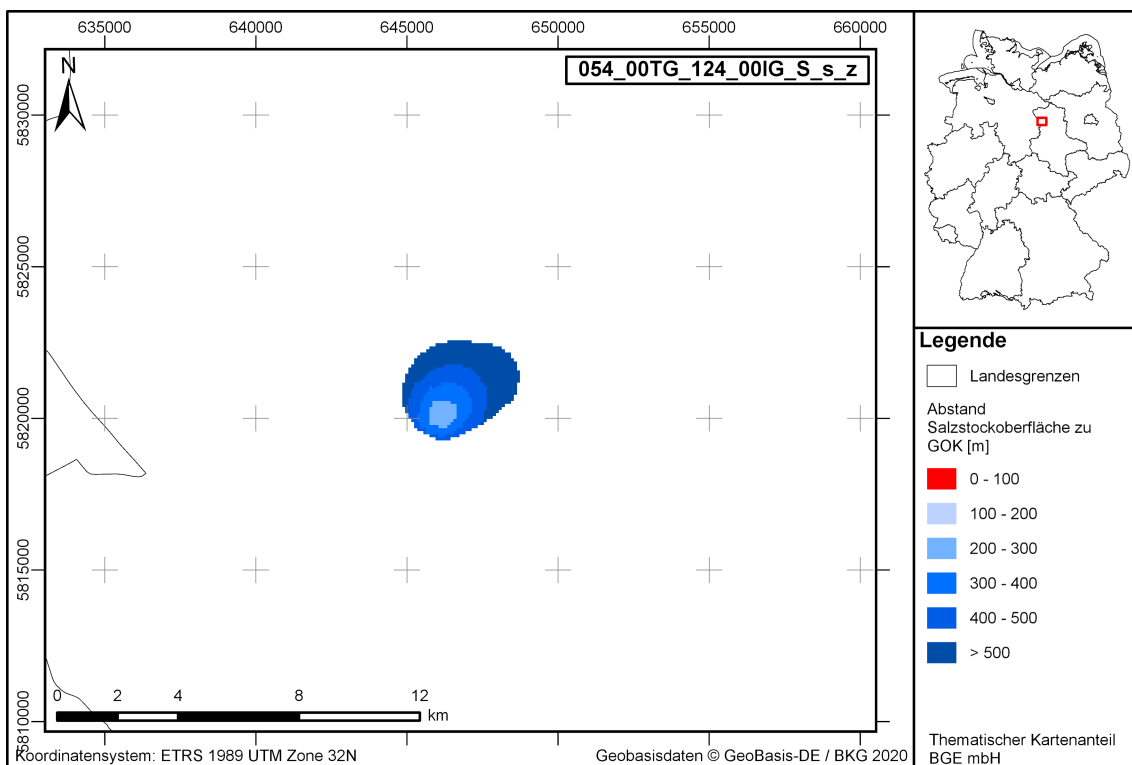


Abbildung 237: Darstellung der Mächtigkeit, zur Veranschaulichung, für das Teilgebiet 054\_00TG\_124\_00IG\_S\_s\_z

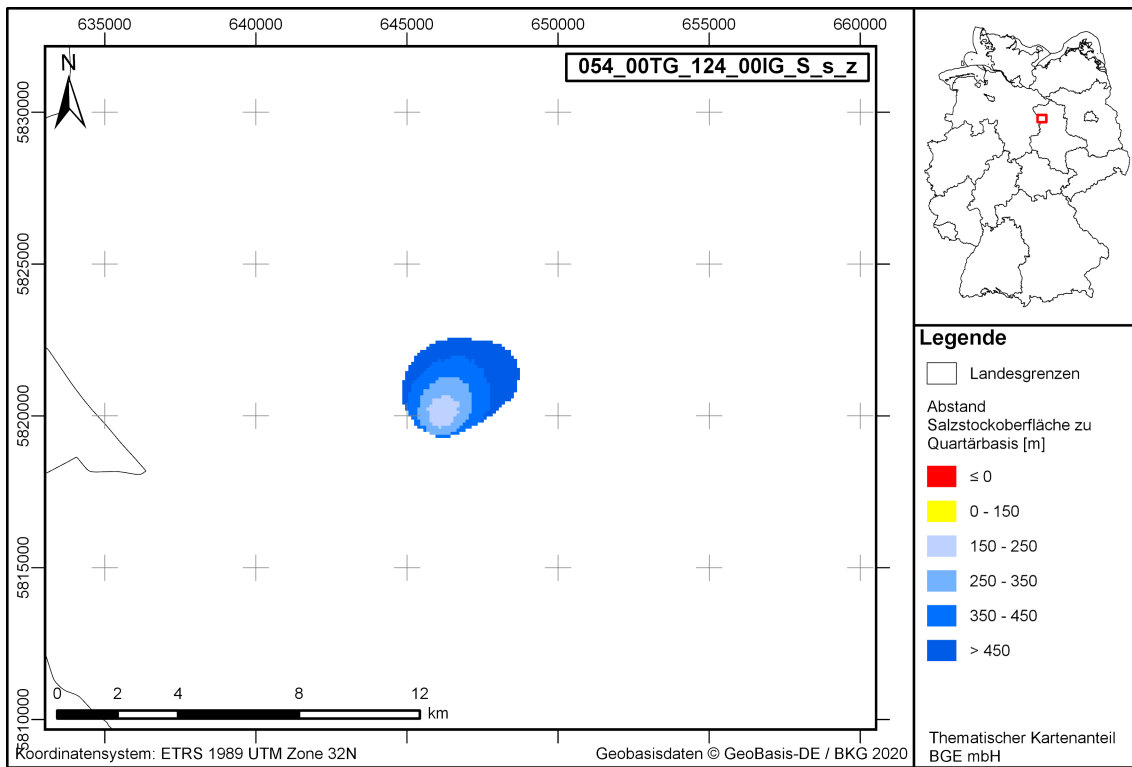




**Abbildung 238:** Darstellung der Tiefe der Basis, zur Veranschaulichung, für das Teilgebiet 054\_00TG\_124\_00IG\_S\_s\_z



**Abbildung 239:** Darstellung des Abstands zur Geländeoberkante (Bewertung der Anlage 11 (zu § 24 Abs. 5) StandAG) für das Teilgebiet 054\_00TG\_124\_00IG\_S\_s\_z



**Abbildung 240:** Darstellung des Abstands zur Quartärbasis (Bewertung der Anlage 11 (zu § 24 Abs. 5) StandAG) für das Teilgebiet 054\_00TG\_124\_00IG\_S\_s\_z

#### 4.57 Teilgebiet 055\_00TG\_130\_00IG\_S\_s\_z

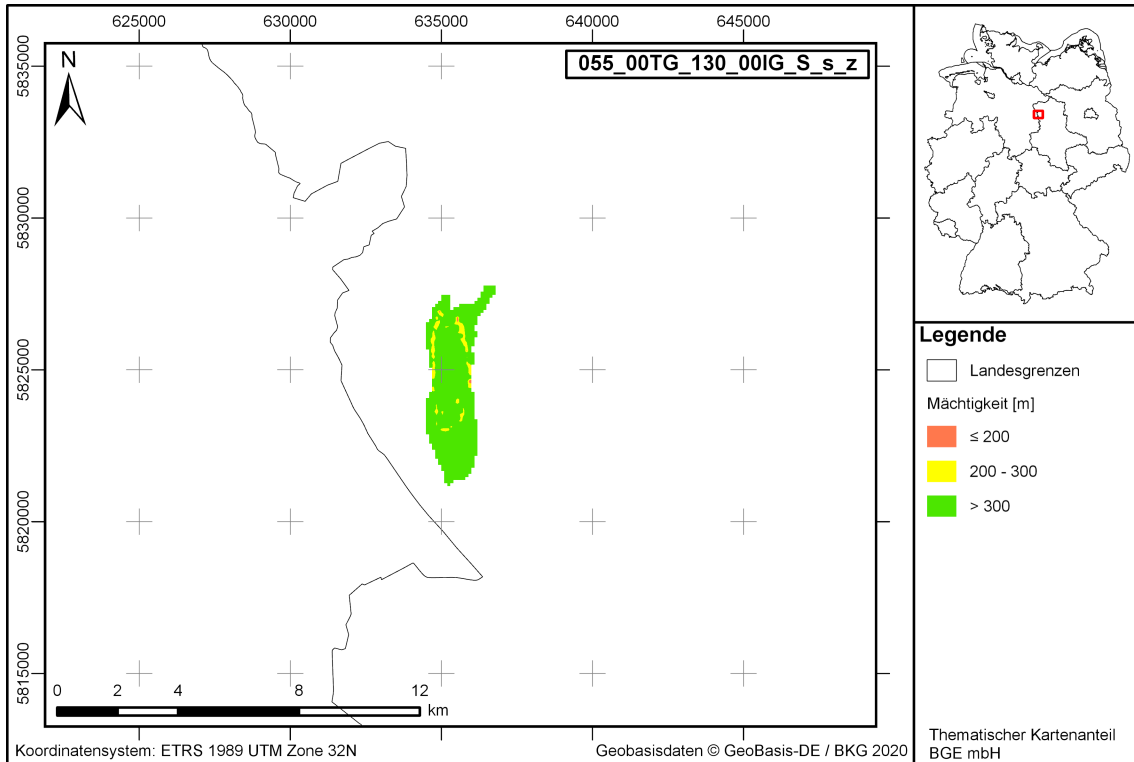


Abbildung 241: Darstellung der Mächtigkeit, zur Veranschaulichung, für das Teilgebiet 055\_00TG\_130\_00IG\_S\_s\_z

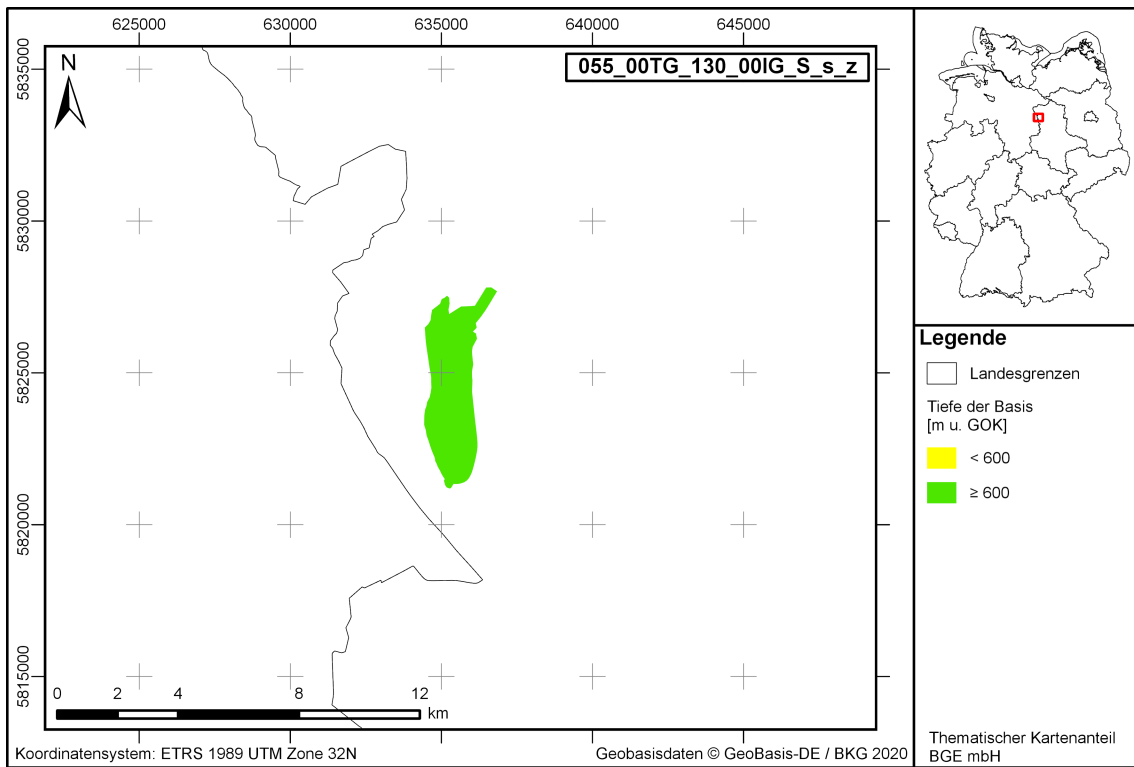


Abbildung 242: Darstellung der Tiefe der Basis, zur Veranschaulichung, für das Teilgebiet 055\_00TG\_130\_00IG\_S\_s\_z

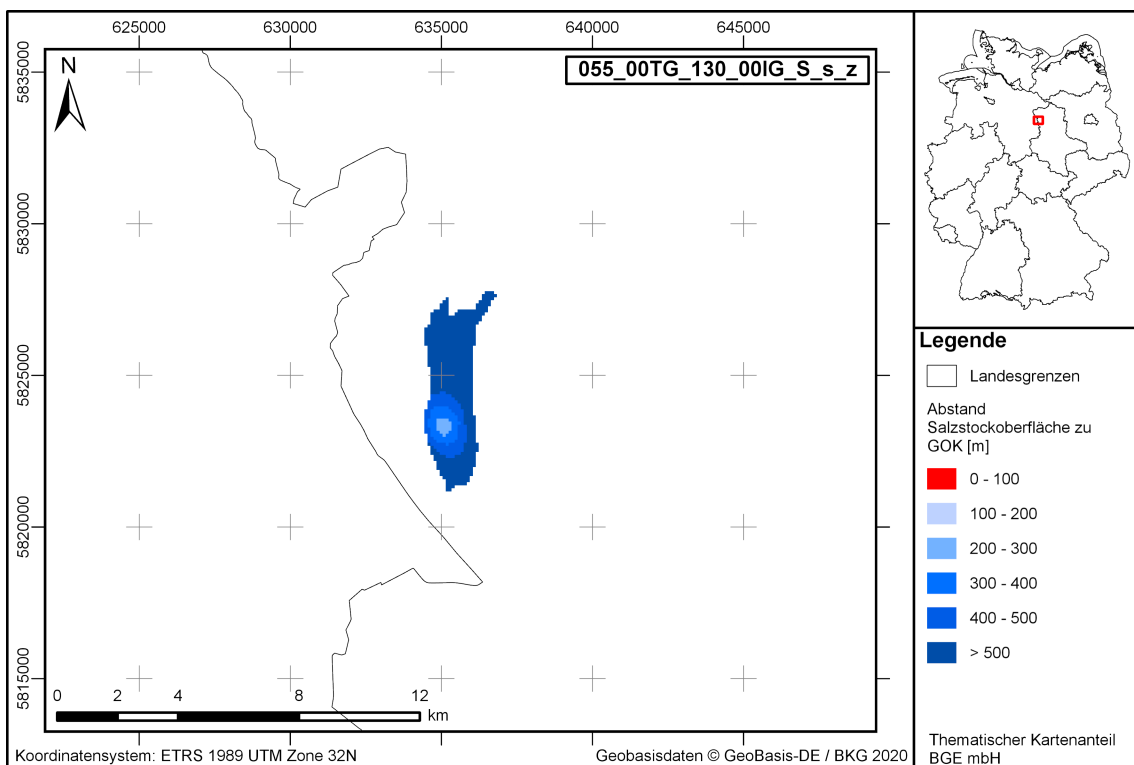
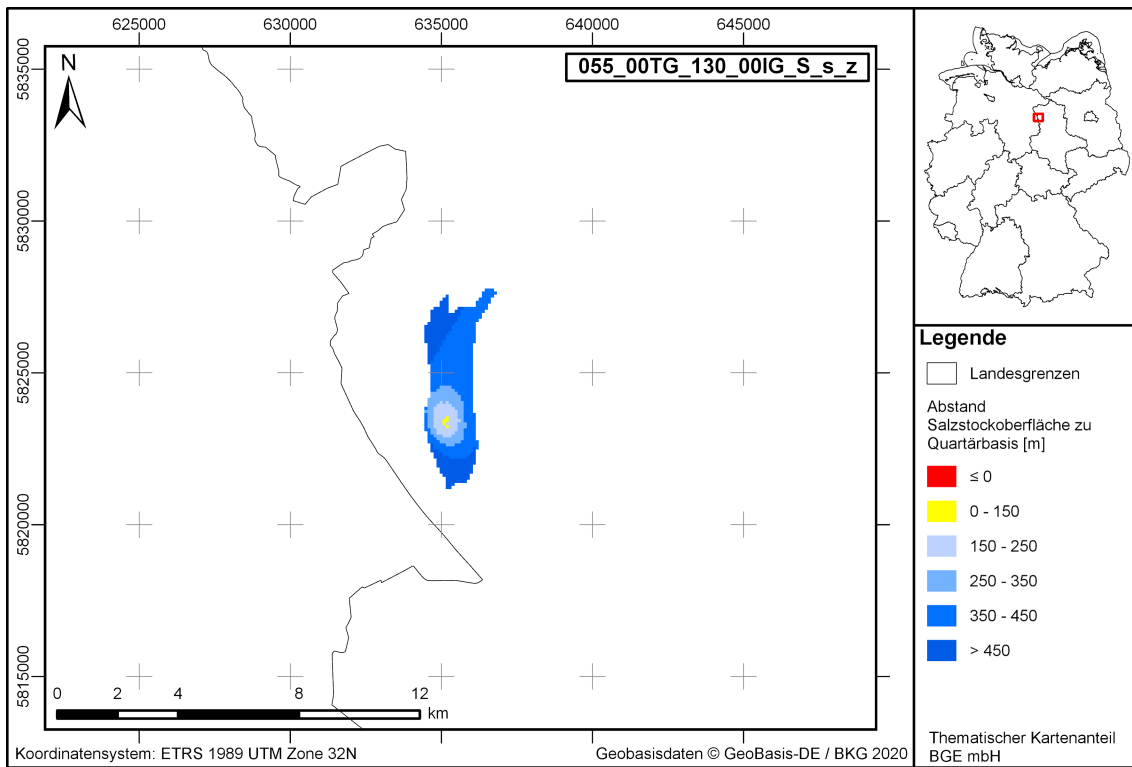


Abbildung 243: Darstellung des Abstands zur Geländeoberkante (Bewertung der Anlage 11 (zu § 24 Abs. 5) StandAG) für das Teilgebiet 055\_00TG\_130\_00IG\_S\_s\_z



**Abbildung 244:** Darstellung des Abstands zur Quartärbasis (Bewertung der Anlage 11 (zu § 24 Abs. 5) StandAG) für das Teilgebiet 055\_00TG\_130\_00IG\_S\_s\_z

#### 4.58 Teilgebiet 056\_00TG\_132\_00IG\_S\_s\_z

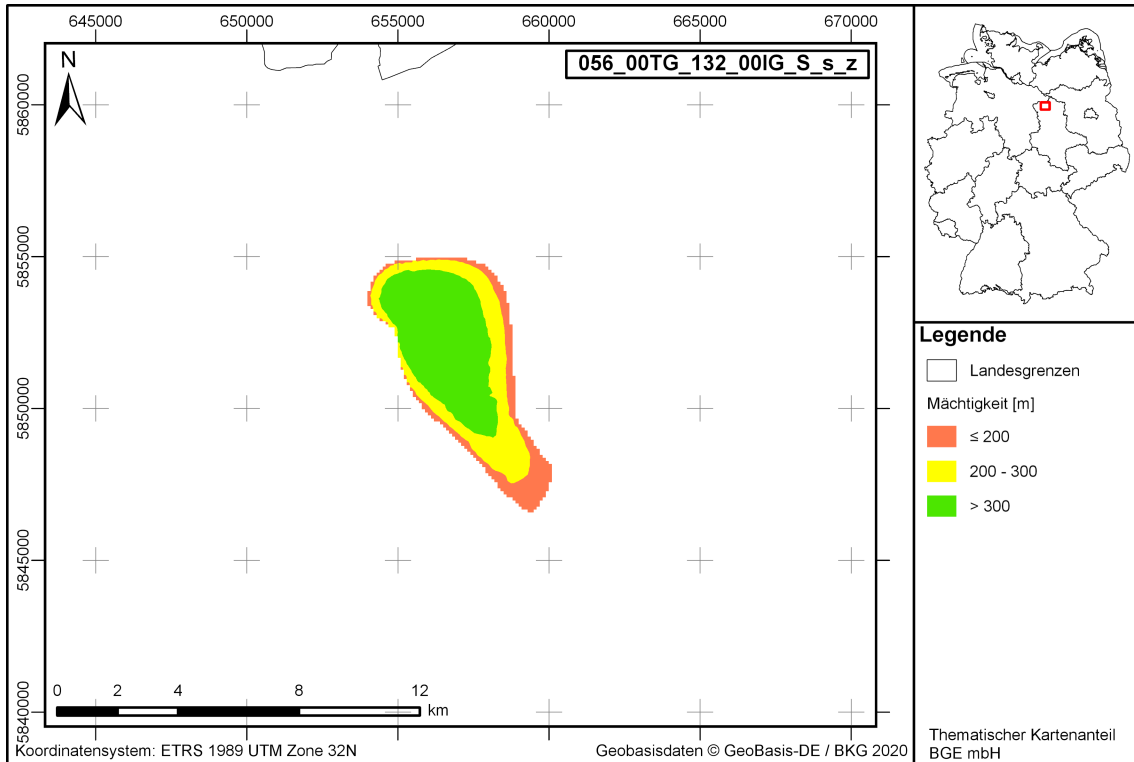


Abbildung 245: Darstellung der Mächtigkeit, zur Veranschaulichung, für das Teilgebiet 056\_00TG\_132\_00IG\_S\_s\_z

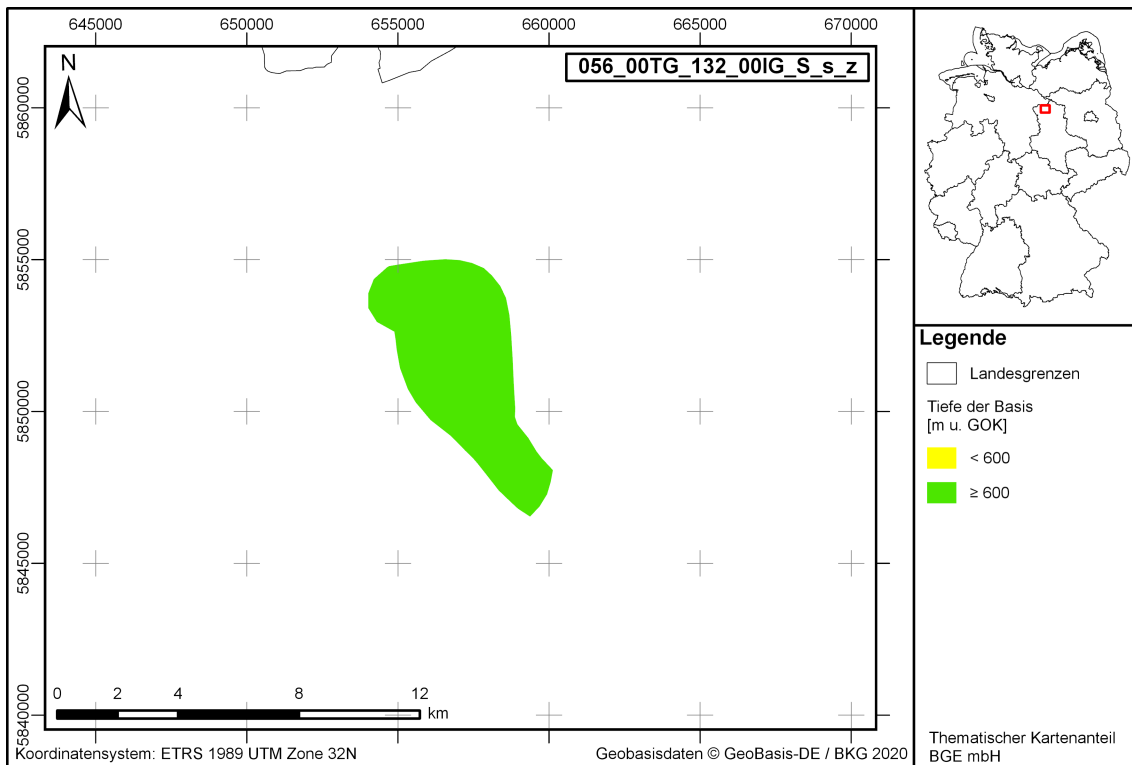


Abbildung 246: Darstellung der Tiefe der Basis, zur Veranschaulichung, für das Teilgebiet 056\_00TG\_132\_00IG\_S\_s\_z

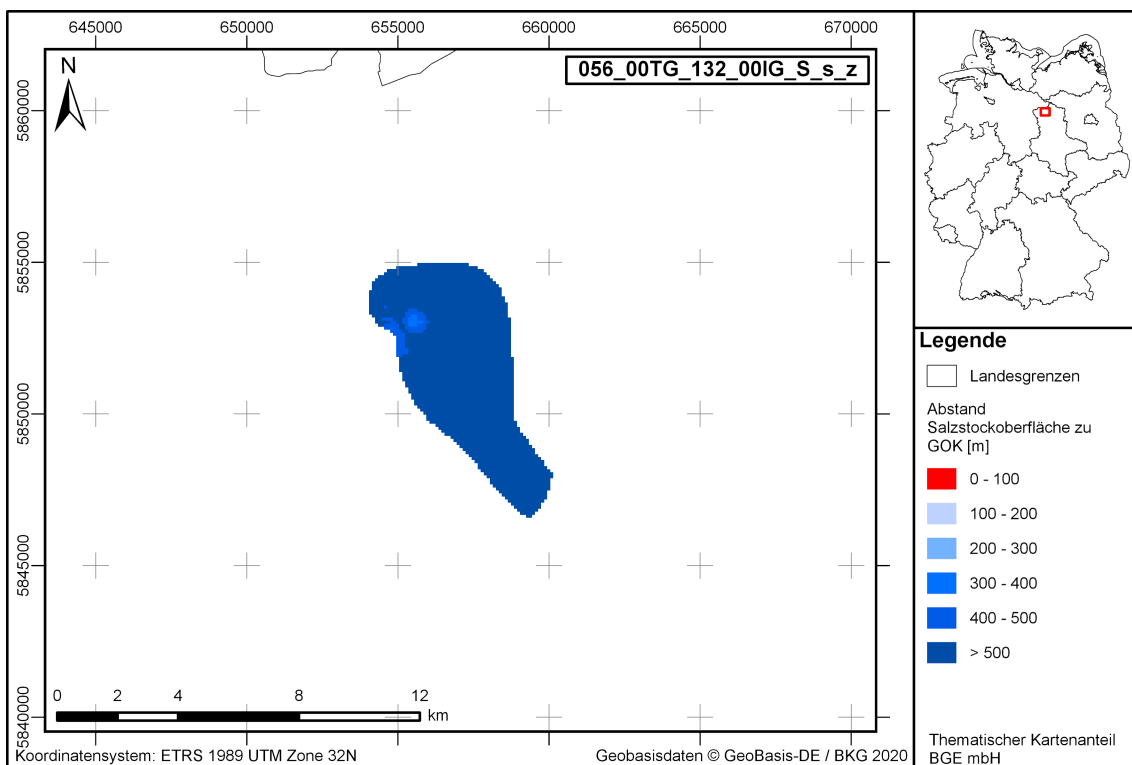
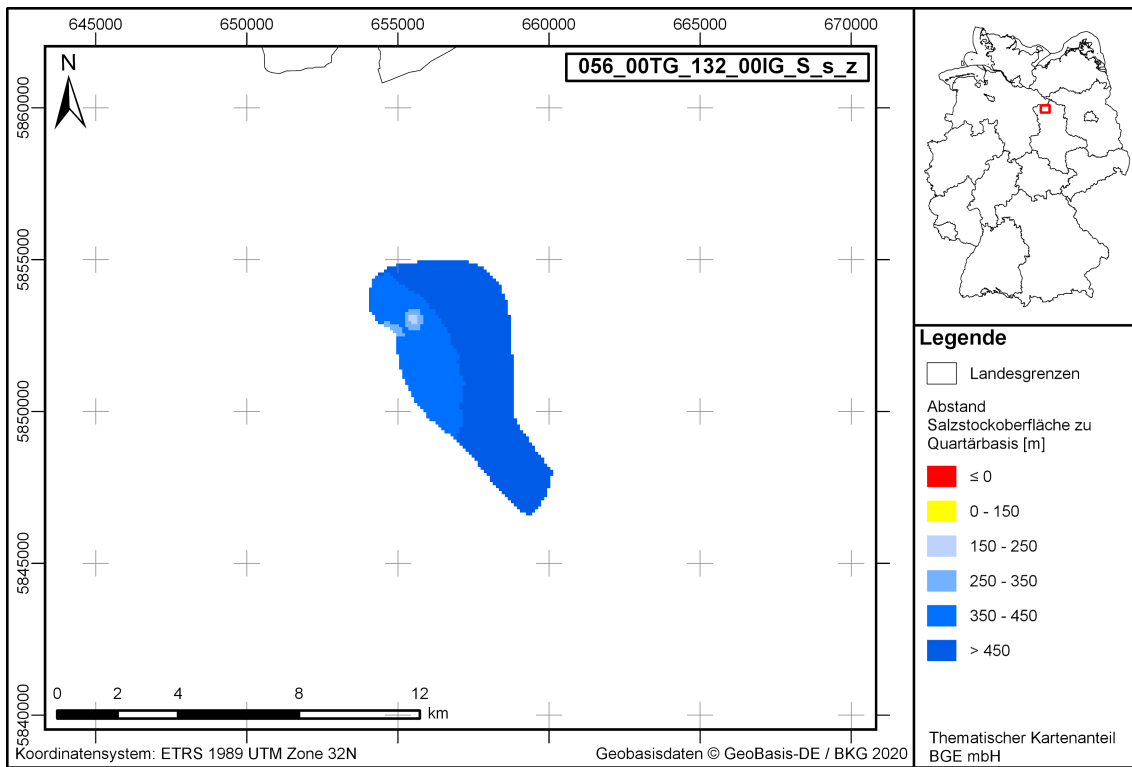


Abbildung 247: Darstellung des Abstands zur Geländeoberkante (Bewertung der Anlage 11 (zu § 24 Abs. 5) StandAG) für das Teilgebiet 056\_00TG\_132\_00IG\_S\_s\_z



**Abbildung 248:** Darstellung des Abstands zur Quartärbasis (Bewertung der Anlage 11 (zu § 24 Abs. 5) StandAG) für das Teilgebiet 056\_00TG\_132\_00IG\_S\_s\_z



#### 4.59 Teilgebiet 057\_00TG\_133\_00IG\_S\_s\_z

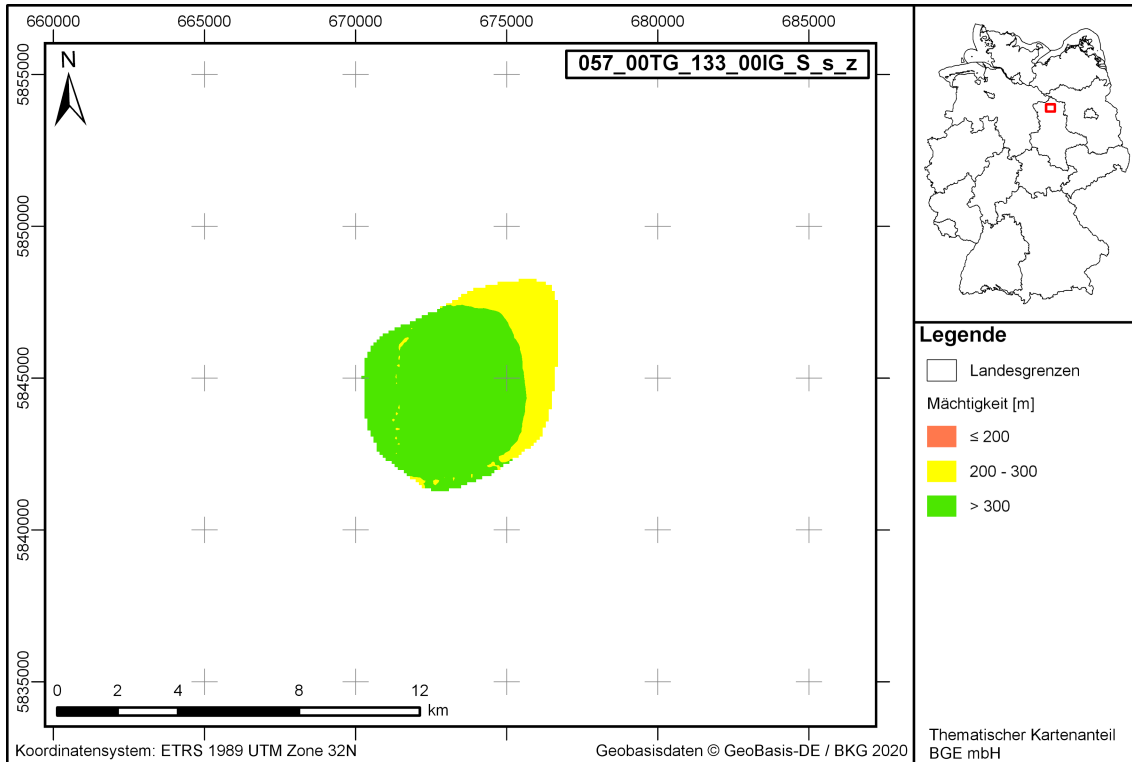


Abbildung 249: Darstellung der Mächtigkeit, zur Veranschaulichung, für das Teilgebiet 057\_00TG\_133\_00IG\_S\_s\_z

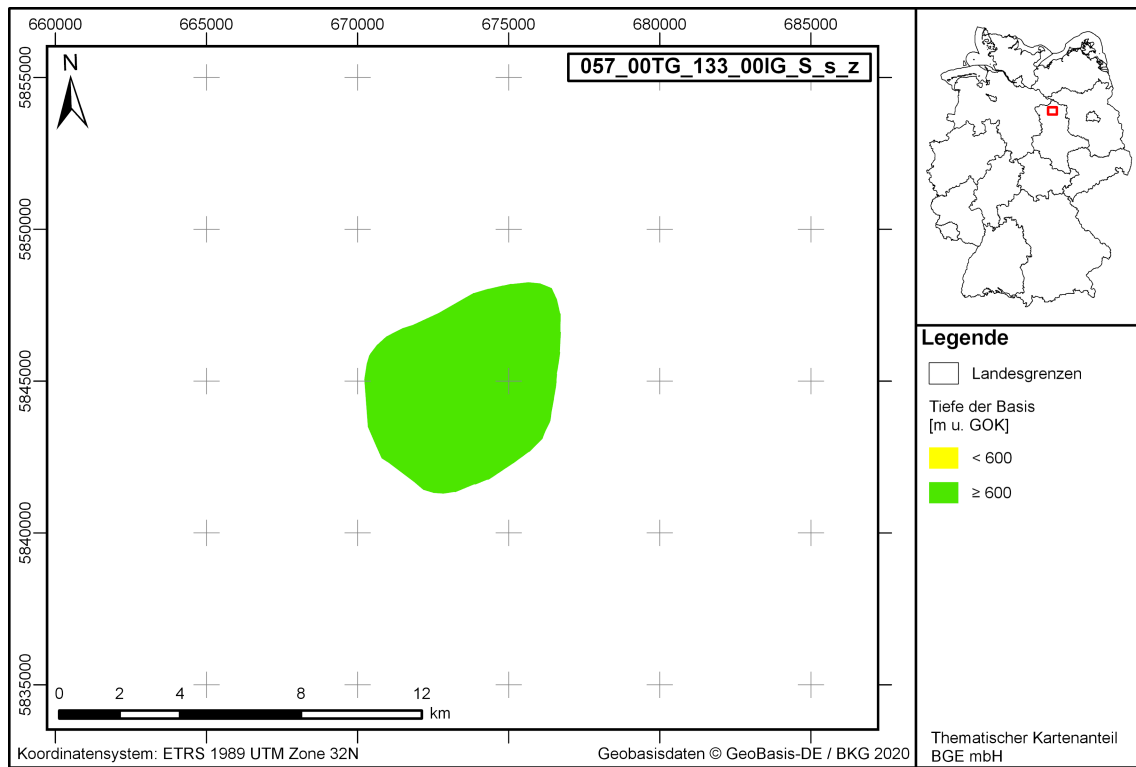


Abbildung 250: Darstellung der Tiefe der Basis, zur Veranschaulichung, für das Teilgebiet 057\_00TG\_133\_00IG\_S\_s\_z

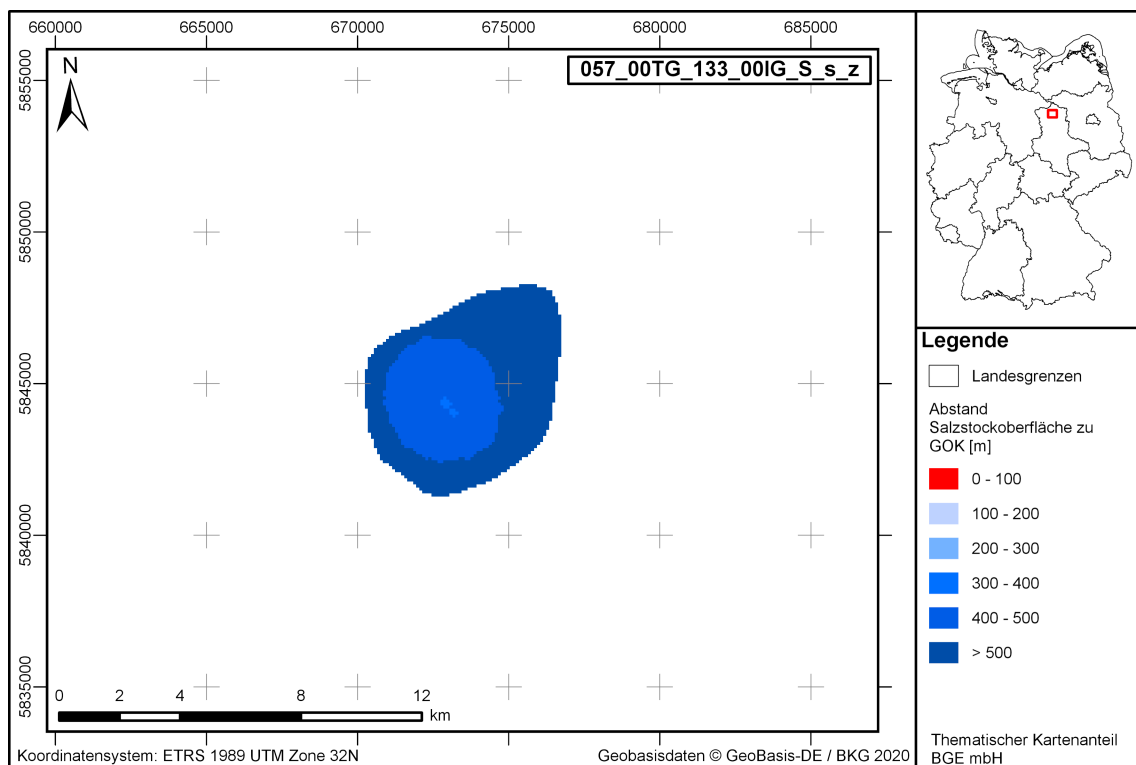
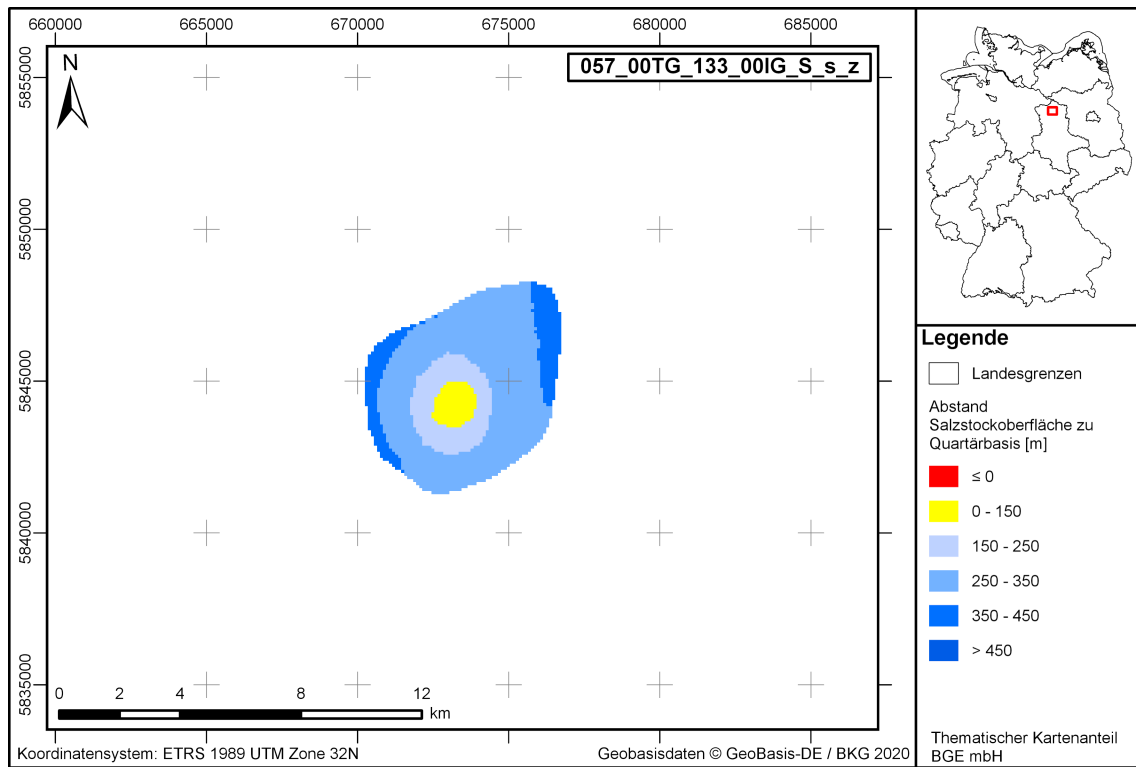


Abbildung 251: Darstellung des Abstands zur Geländeoberkante (Bewertung der Anlage 11 (zu § 24 Abs. 5) StandAG) für das Teilgebiet 057\_00TG\_133\_00IG\_S\_s\_z



**Abbildung 252:** Darstellung des Abstands zur Quartärbasis (Bewertung der Anlage 11 (zu § 24 Abs. 5) StandAG) für das Teilgebiet 057\_00TG\_133\_00IG\_S\_s\_z

#### 4.60 Teilgebiet 058\_00TG\_136\_00IG\_S\_s\_z

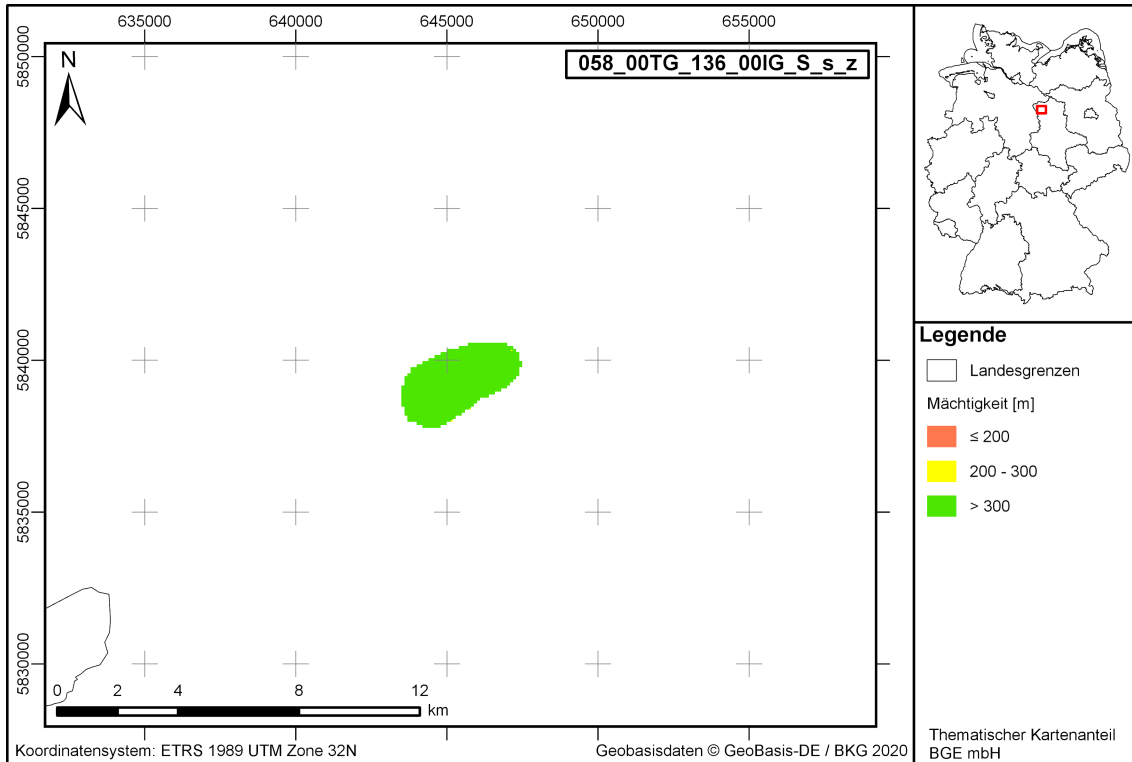


Abbildung 253: Darstellung der Mächtigkeit, zur Veranschaulichung, für das Teilgebiet 058\_00TG\_136\_00IG\_S\_s\_z

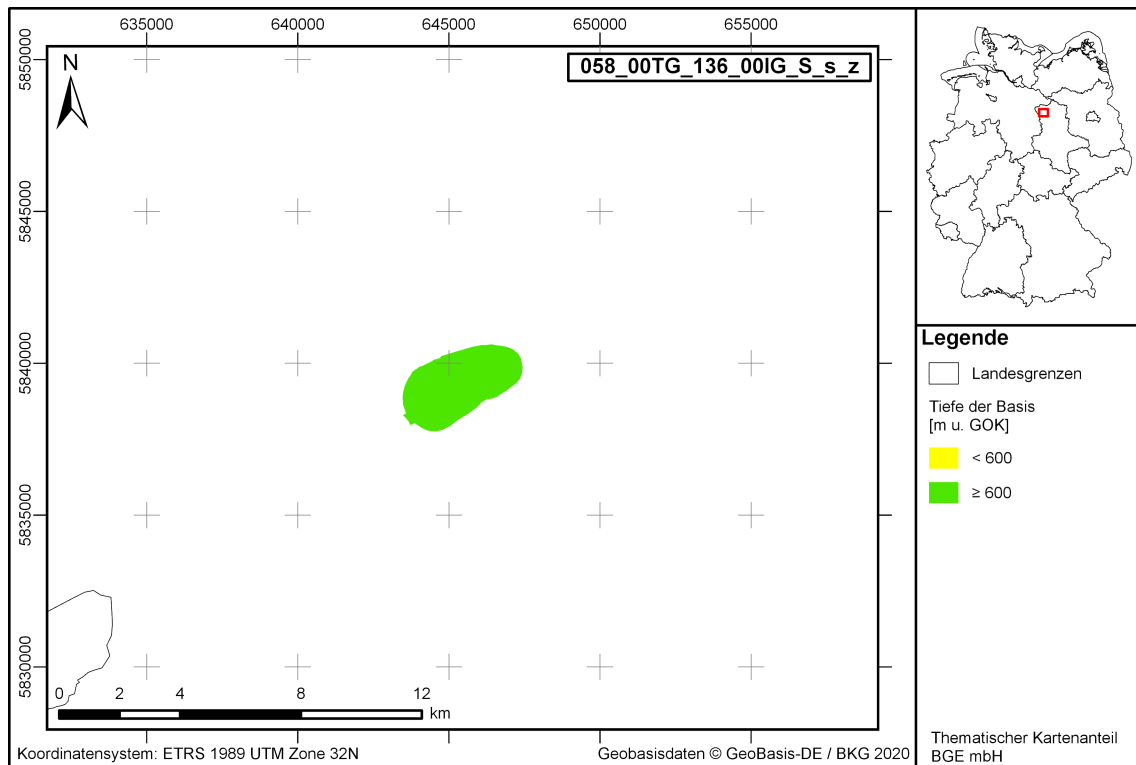


Abbildung 254: Darstellung der Tiefe der Basis, zur Veranschaulichung, für das Teilgebiet 058\_00TG\_136\_00IG\_S\_s\_z


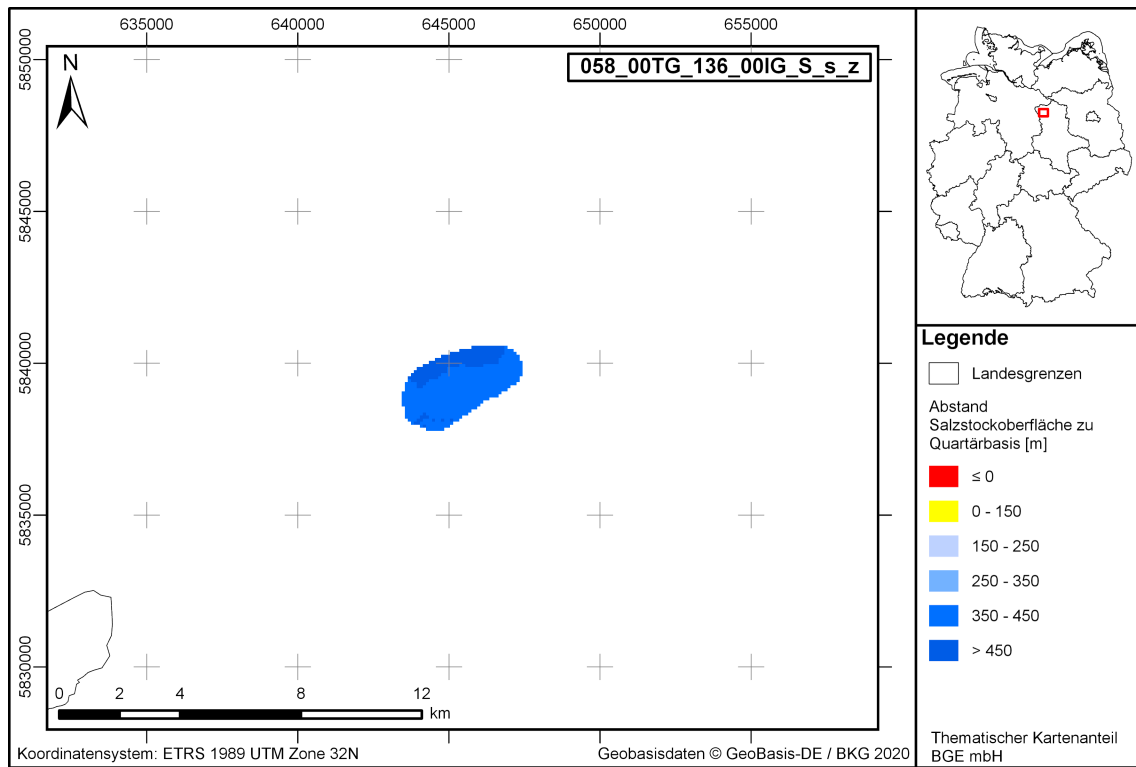


Abbildung 255: Darstellung des Abstands zur Geländeoberkante (Bewertung der Anlage 11 (zu § 24 Abs. 5) StandAG) für das Teilgebiet 058\_00TG\_136\_00IG\_S\_s\_z



**Abbildung 256:** Darstellung des Abstands zur Quartärbasis (Bewertung der Anlage 11 (zu § 24 Abs. 5) StandAG) für das Teilgebiet 058\_00TG\_136\_00IG\_S\_s\_z

#### 4.61 Teilgebiet 059\_00TG\_137\_00IG\_S\_s\_z

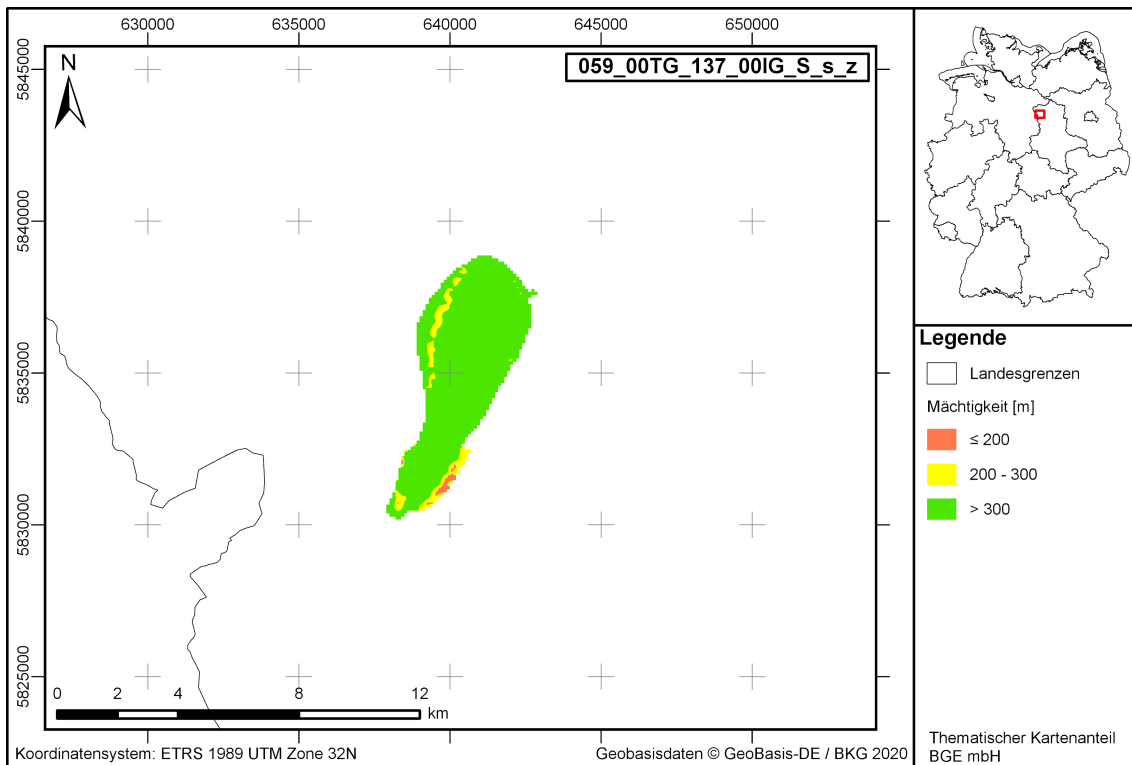


Abbildung 257: Darstellung der Mächtigkeit, zur Veranschaulichung, für das Teilgebiet 059\_00TG\_137\_00IG\_S\_s\_z

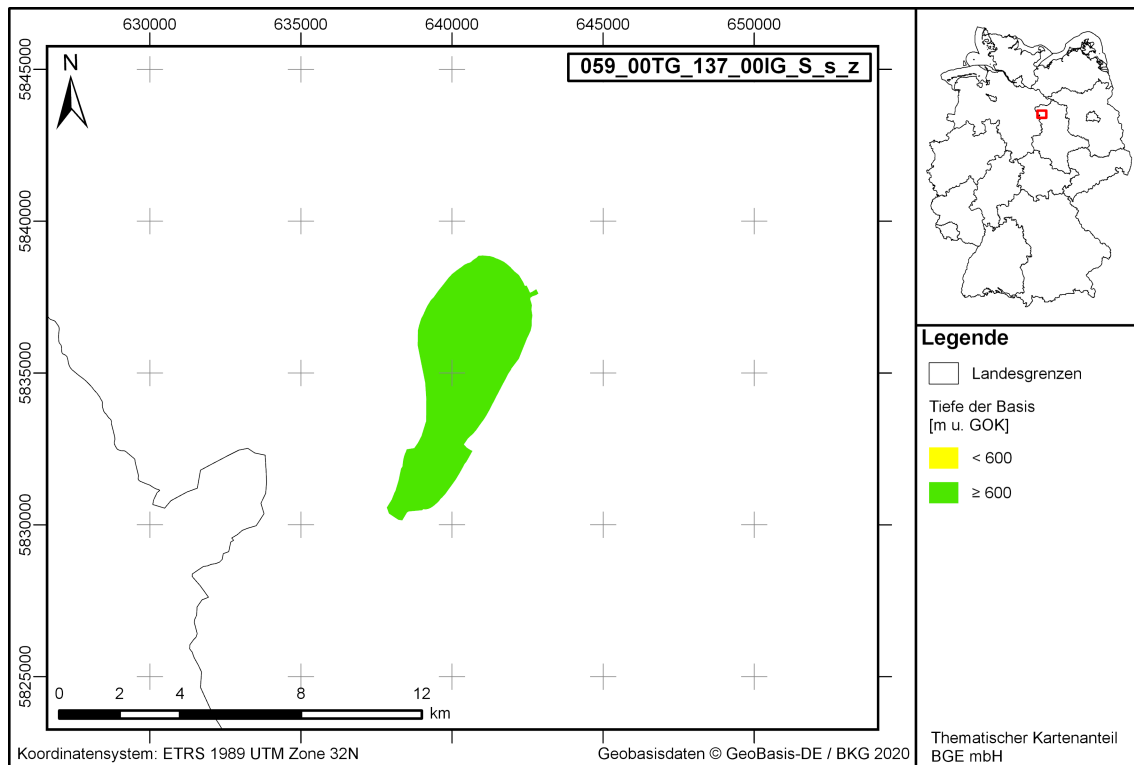


Abbildung 258: Darstellung der Tiefe der Basis, zur Veranschaulichung, für das Teilgebiet 059\_00TG\_137\_00IG\_S\_s\_z

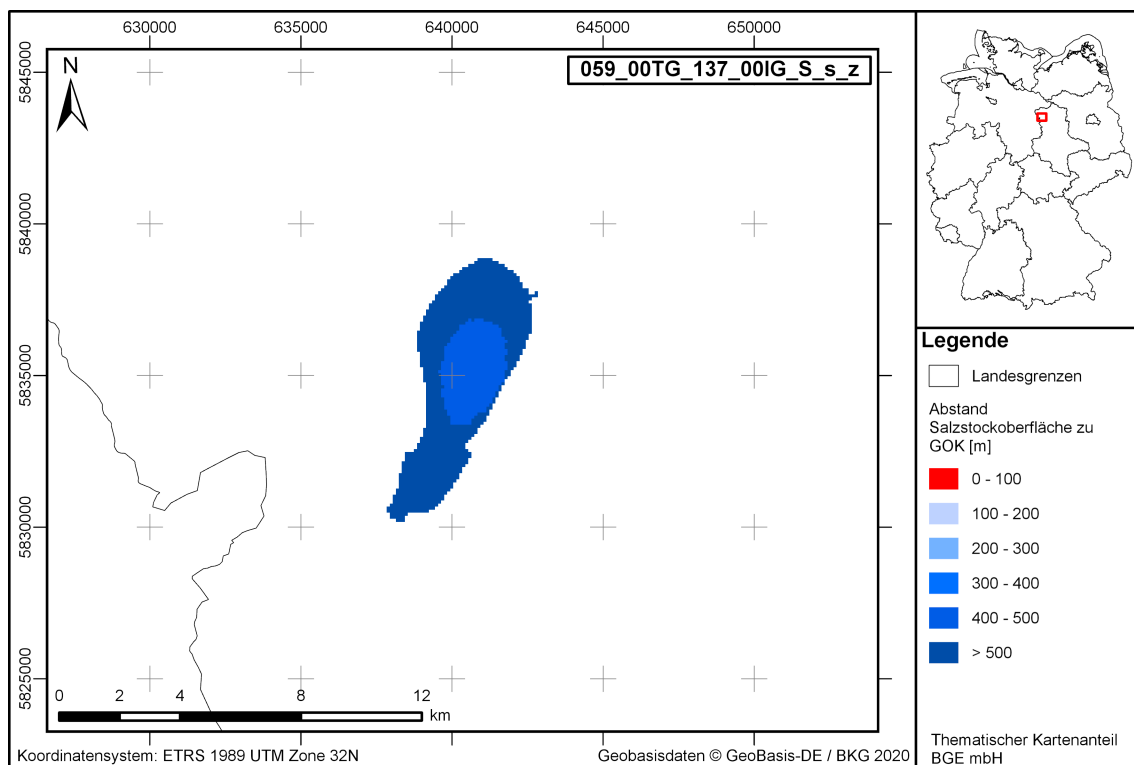
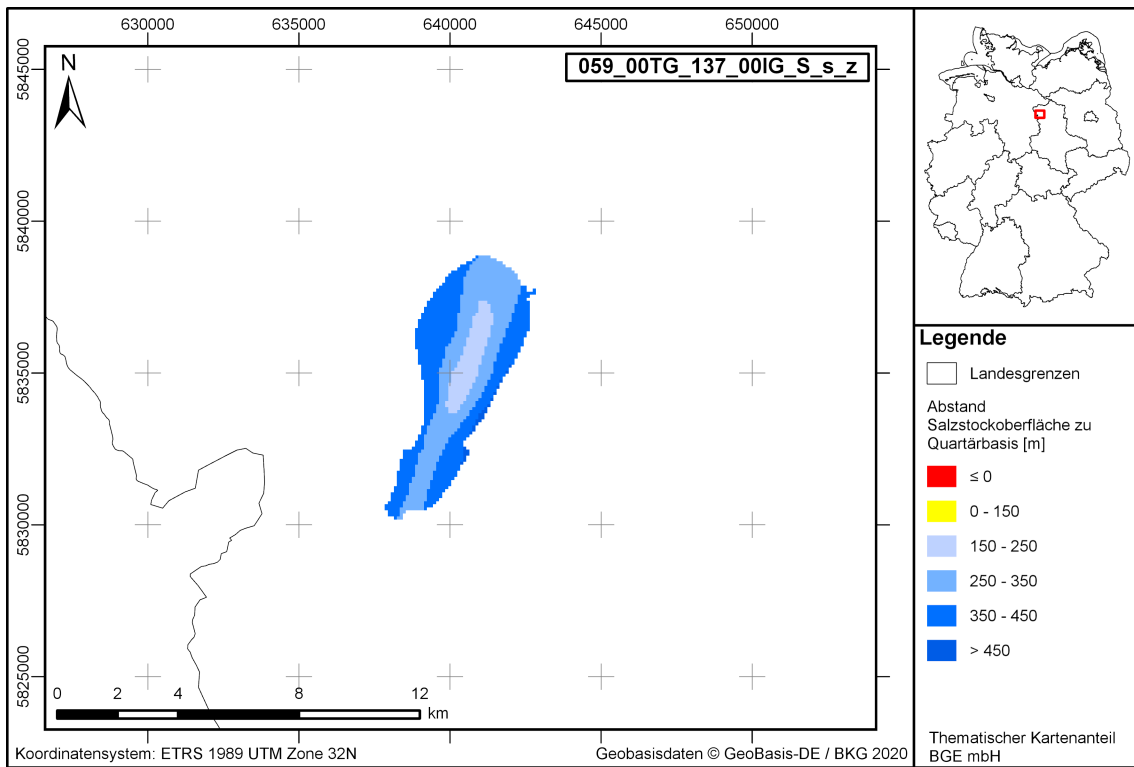


Abbildung 259: Darstellung des Abstands zur Geländeoberkante (Bewertung der Anlage 11 (zu § 24 Abs. 5) StandAG) für das Teilgebiet 059\_00TG\_137\_00IG\_S\_s\_z





**Abbildung 260:** Darstellung des Abstands zur Quartärbasis (Bewertung der Anlage 11 (zu § 24 Abs. 5) StandAG) für das Teilgebiet 059\_00TG\_137\_00IG\_S\_s\_z

#### 4.62 Teilgebiet 060\_00TG\_144\_00IG\_S\_s\_z

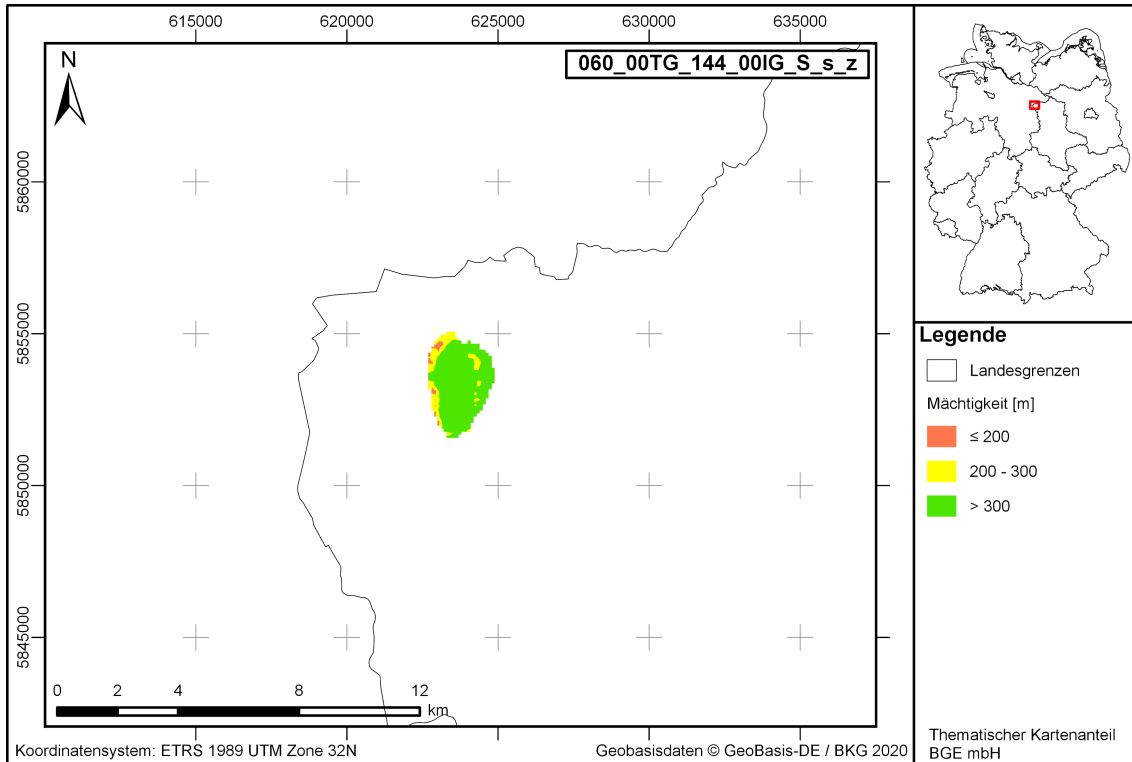


Abbildung 261: Darstellung der Mächtigkeit, zur Veranschaulichung, für das Teilgebiet 060\_00TG\_144\_00IG\_S\_s\_z

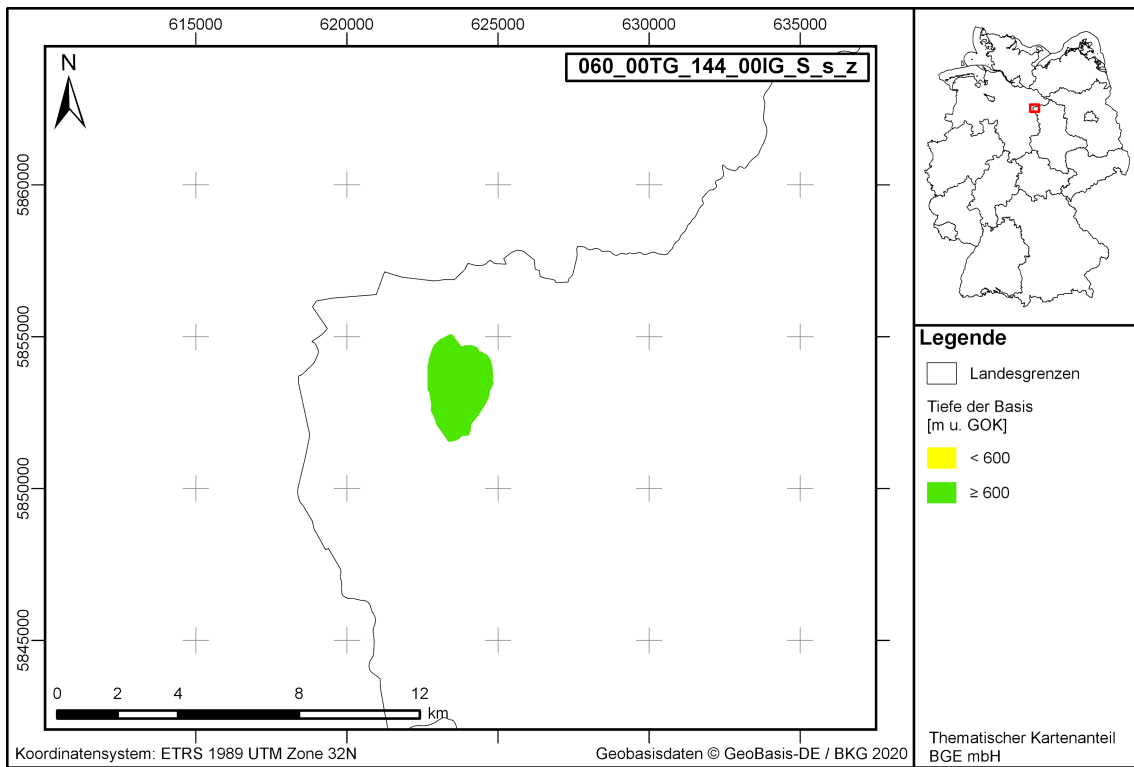


Abbildung 262: Darstellung der Tiefe der Basis, zur Veranschaulichung, für das Teilgebiet 060\_00TG\_144\_00IG\_S\_s\_z

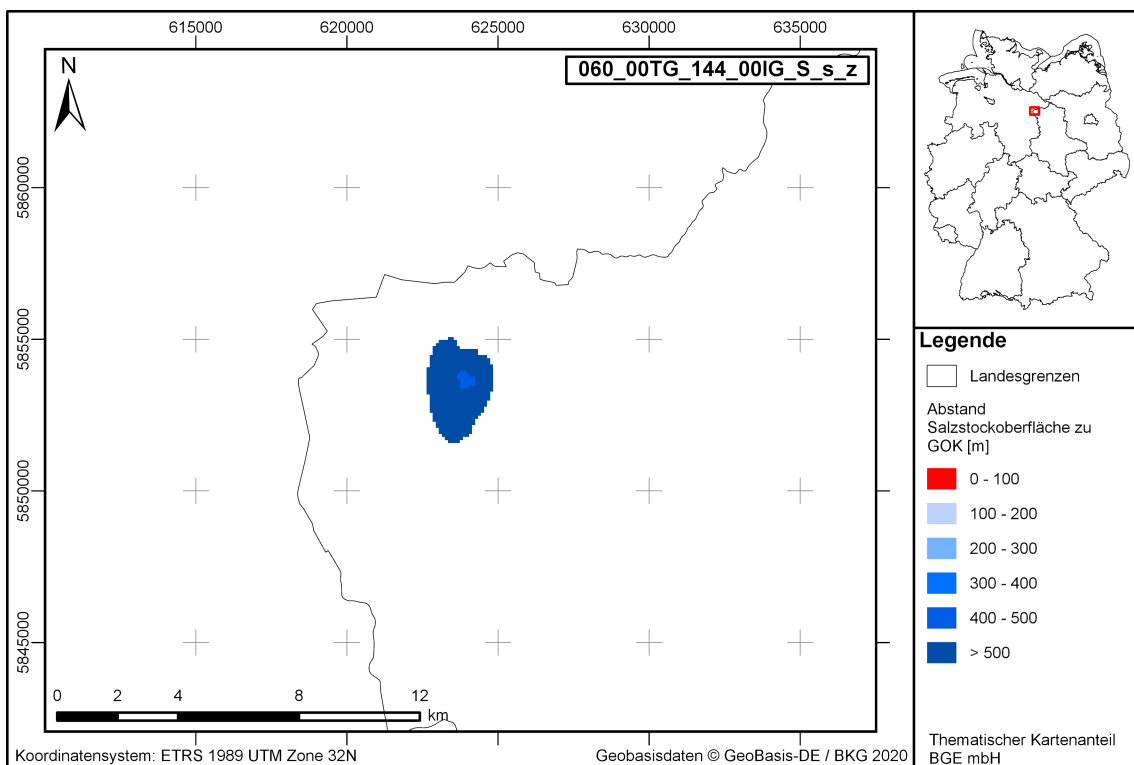
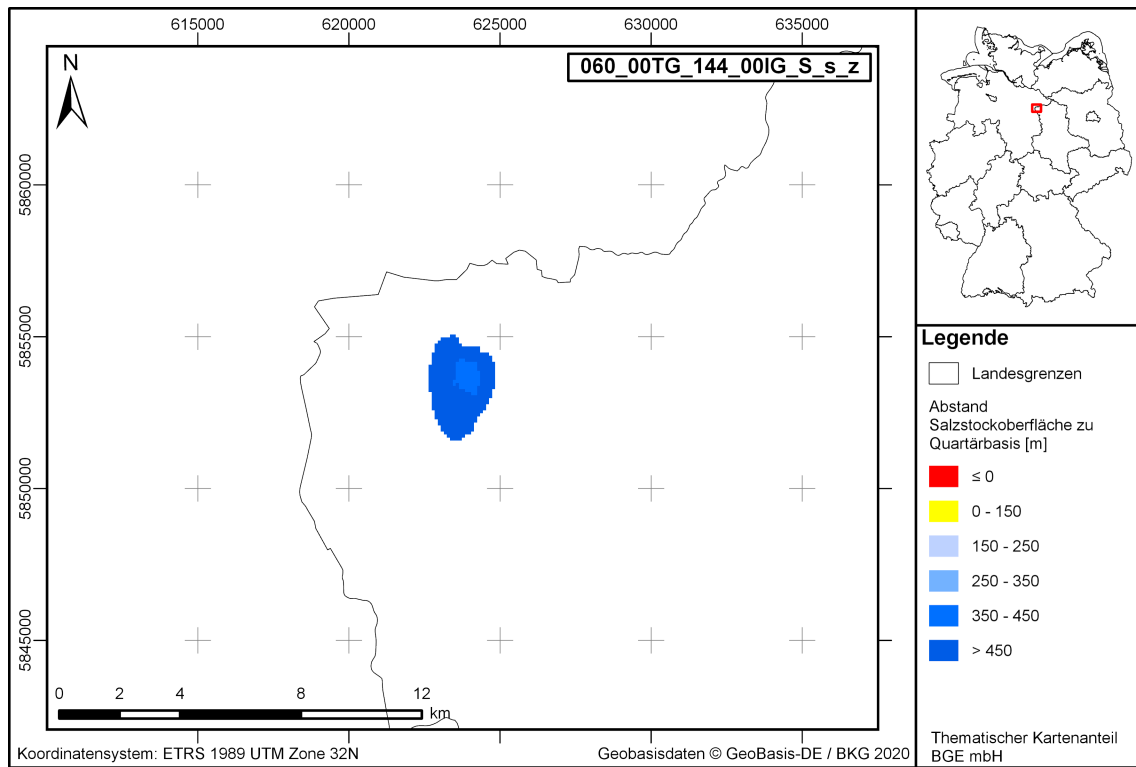


Abbildung 263: Darstellung des Abstands zur Geländeoberkante (Bewertung der Anlage 11 (zu § 24 Abs. 5) StandAG) für das Teilgebiet 060\_00TG\_144\_00IG\_S\_s\_z



**Abbildung 264:** Darstellung des Abstands zur Quartärbasis (Bewertung der Anlage 11 (zu § 24 Abs. 5) StandAG) für das Teilgebiet 060\_00TG\_144\_00IG\_S\_s\_z

#### 4.63 Teilgebiet 061\_00TG\_145\_00IG\_S\_s\_z

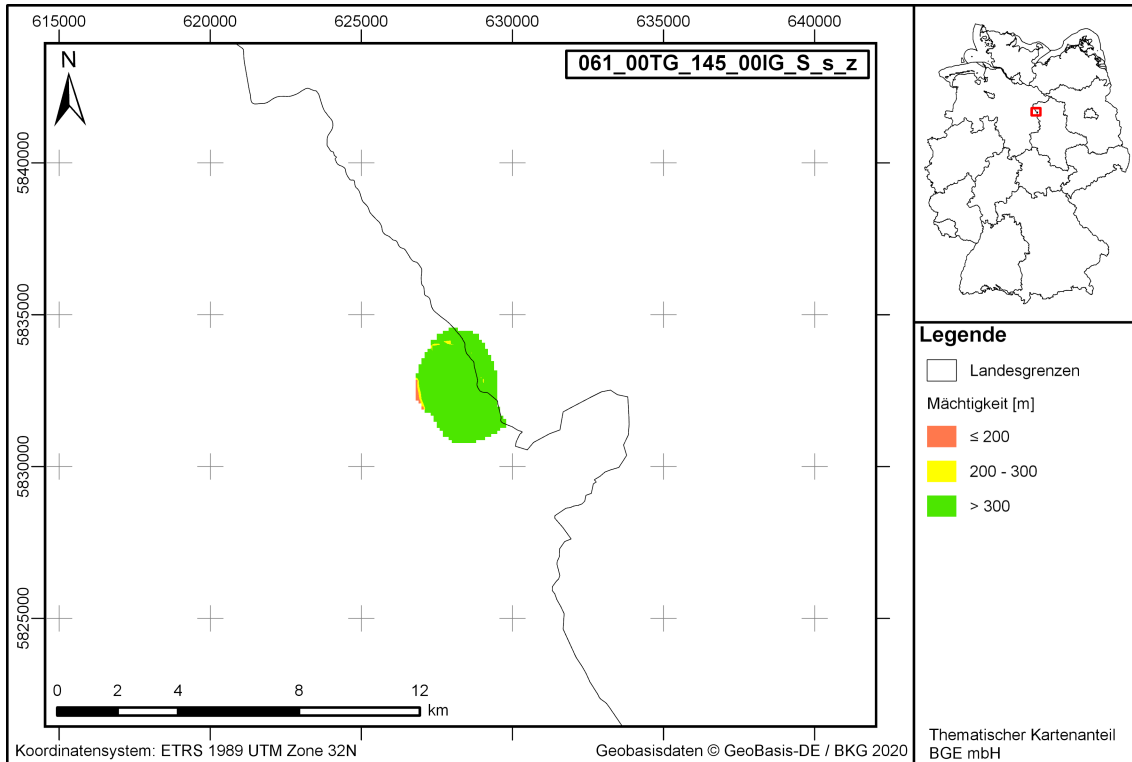


Abbildung 265: Darstellung der Mächtigkeit, zur Veranschaulichung, für das Teilgebiet 061\_00TG\_145\_00IG\_S\_s\_z

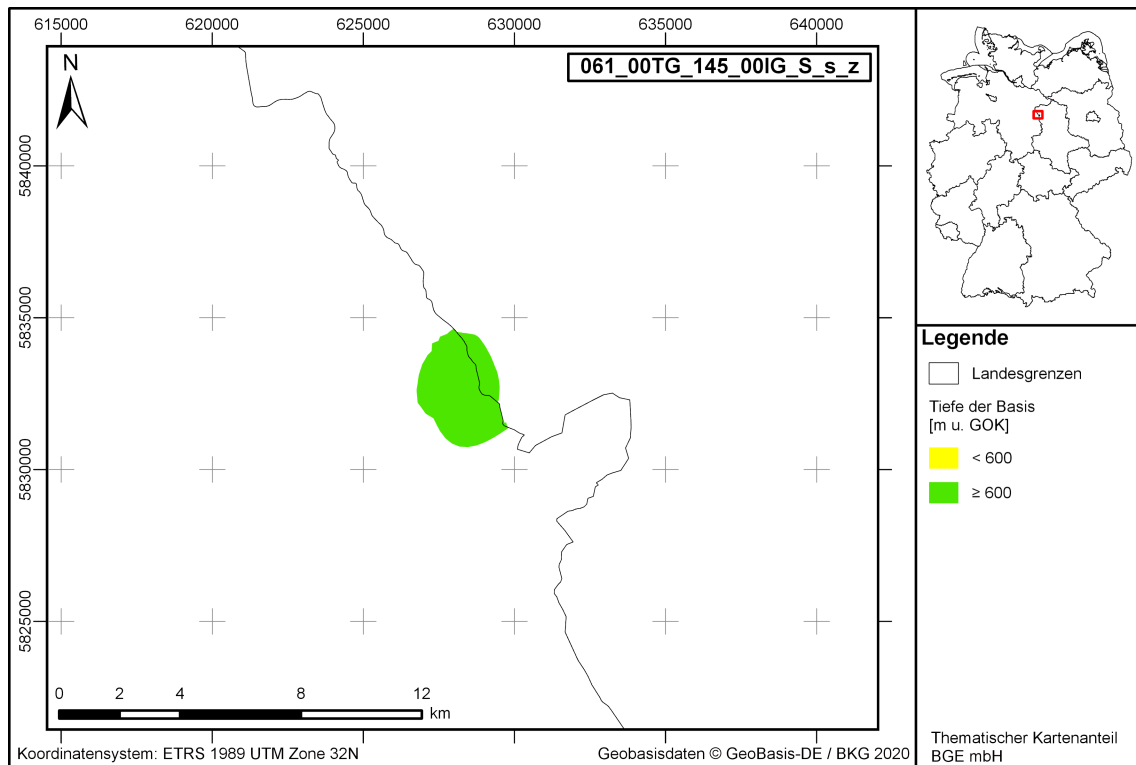


Abbildung 266: Darstellung der Tiefe der Basis, zur Veranschaulichung, für das Teilgebiet 061\_00TG\_145\_00IG\_S\_s\_z

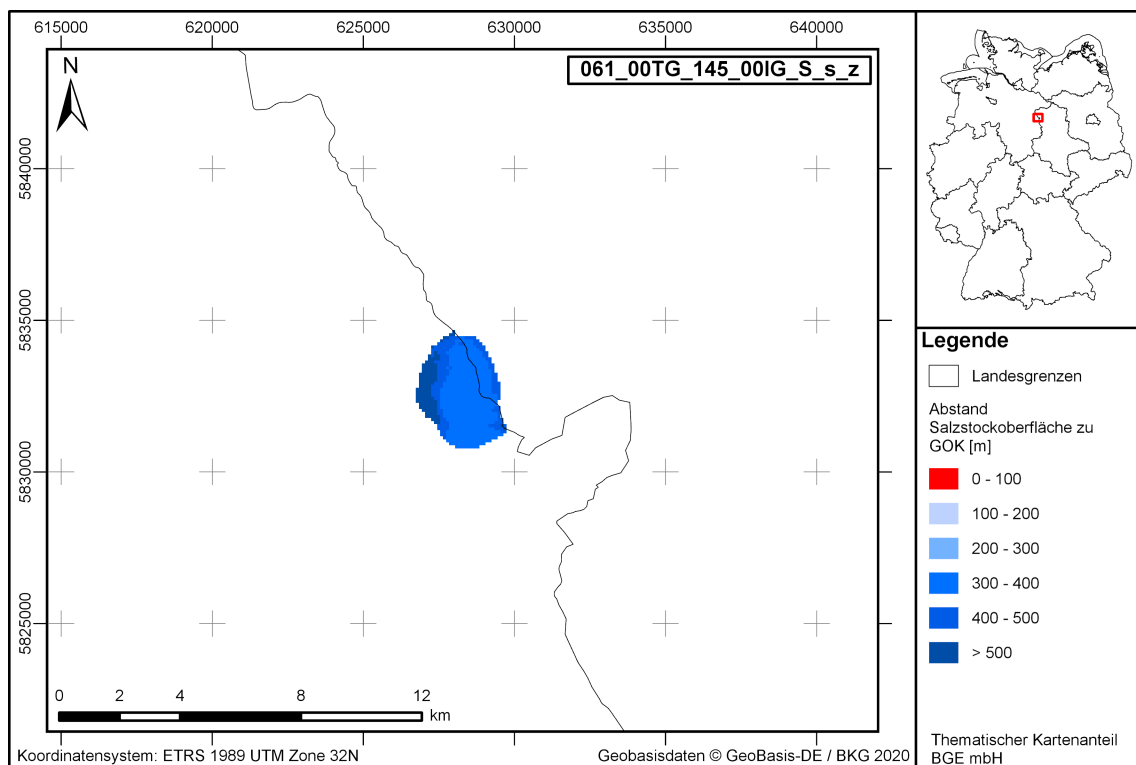
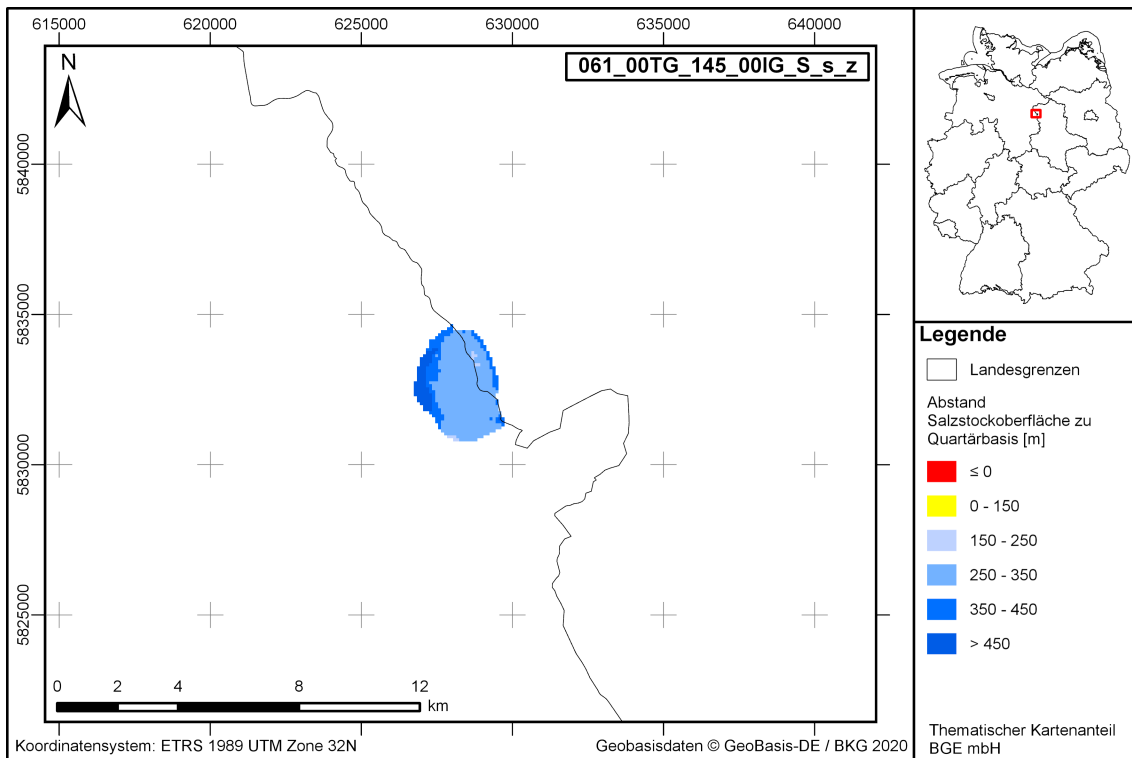


Abbildung 267: Darstellung des Abstands zur Geländeoberkante (Bewertung der Anlage 11 (zu § 24 Abs. 5) StandAG) für das Teilgebiet 061\_00TG\_145\_00IG\_S\_s\_z



**Abbildung 268:** Darstellung des Abstands zur Quartärbasis (Bewertung der Anlage 11 (zu § 24 Abs. 5) StandAG) für das Teilgebiet 061\_00TG\_145\_00IG\_S\_s\_z

#### 4.64 Teilgebiet 062\_00TG\_146\_00IG\_S\_s\_z

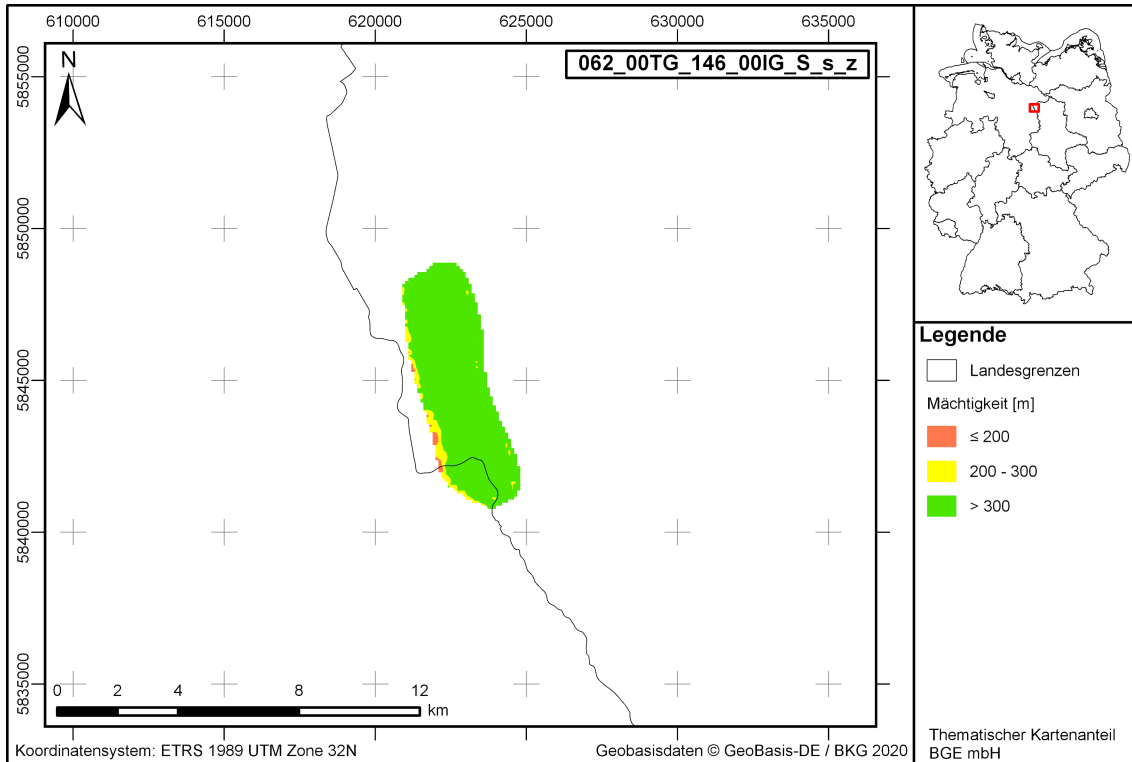


Abbildung 269: Darstellung der Mächtigkeit, zur Veranschaulichung, für das Teilgebiet 062\_00TG\_146\_00IG\_S\_s\_z



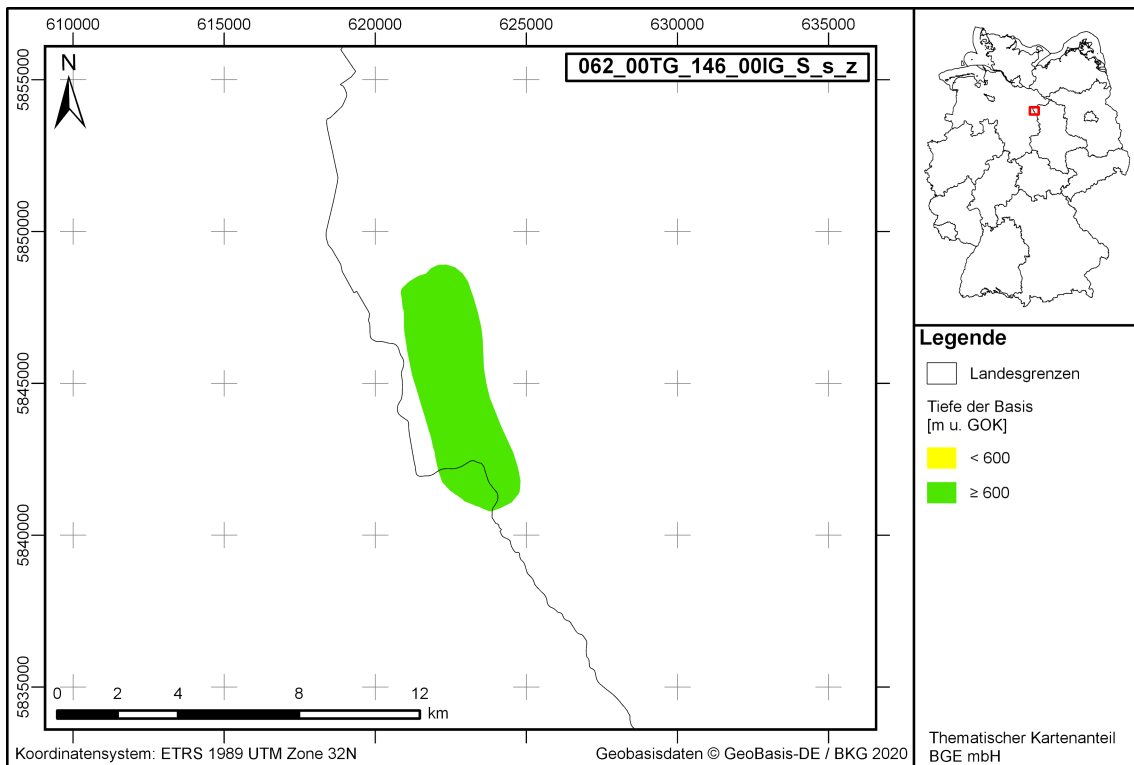


Abbildung 270: Darstellung der Tiefe der Basis, zur Veranschaulichung, für das Teilgebiet 062\_00TG\_146\_00IG\_S\_s\_z

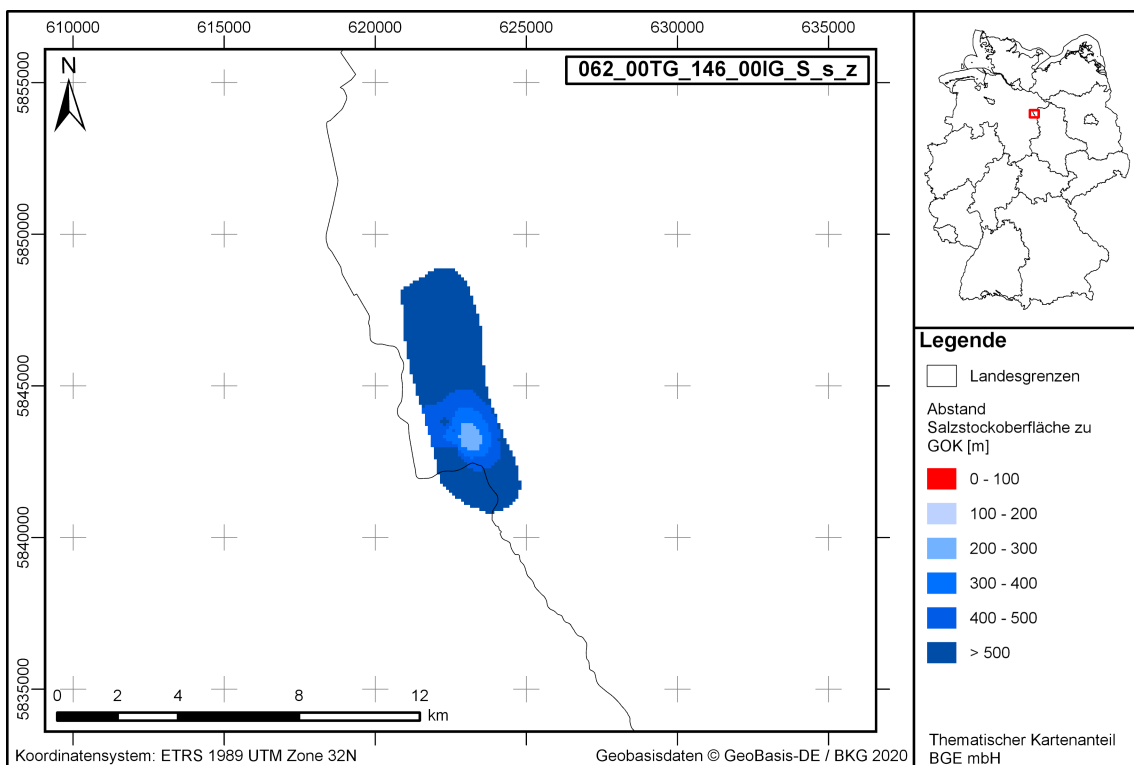
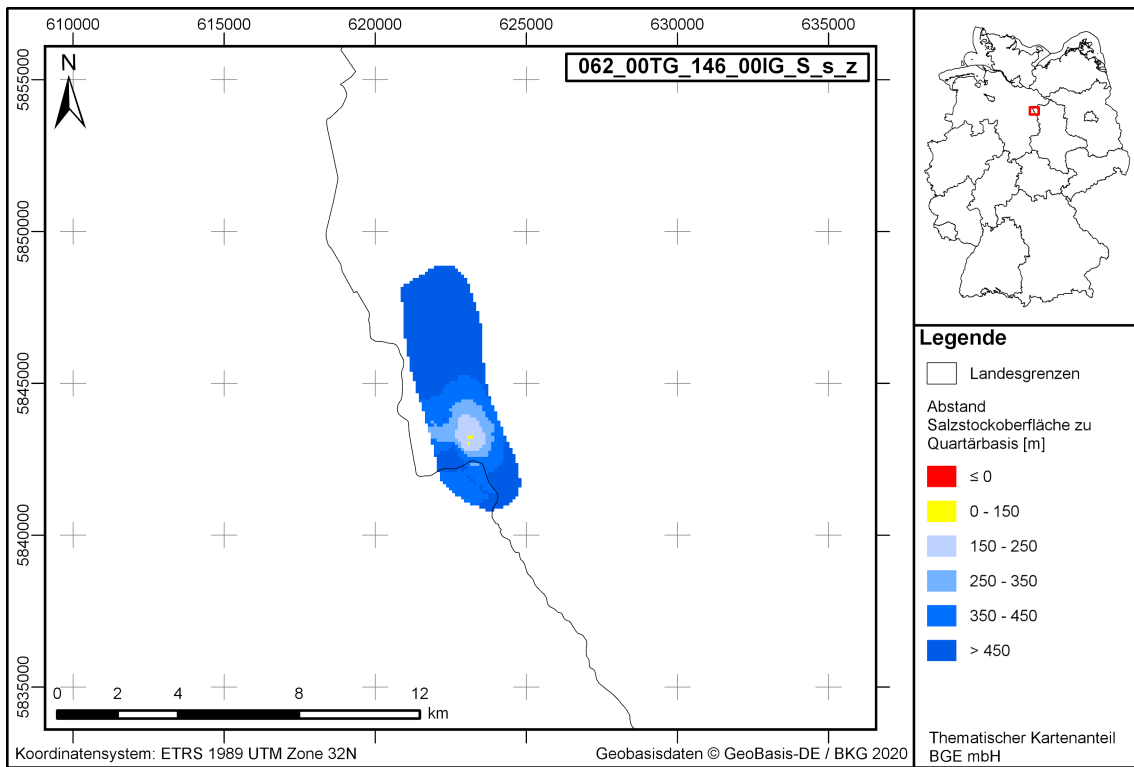


Abbildung 271: Darstellung des Abstands zur Geländeoberkante (Bewertung der Anlage 11 (zu § 24 Abs. 5) StandAG) für das Teilgebiet 062\_00TG\_146\_00IG\_S\_s\_z



**Abbildung 272:** Darstellung des Abstands zur Quartärbasis (Bewertung der Anlage 11 (zu § 24 Abs. 5) StandAG) für das Teilgebiet 062\_00TG\_146\_00IG\_S\_s\_z

#### 4.65 Teilgebiet 063\_00TG\_149\_00IG\_S\_s\_z-ro

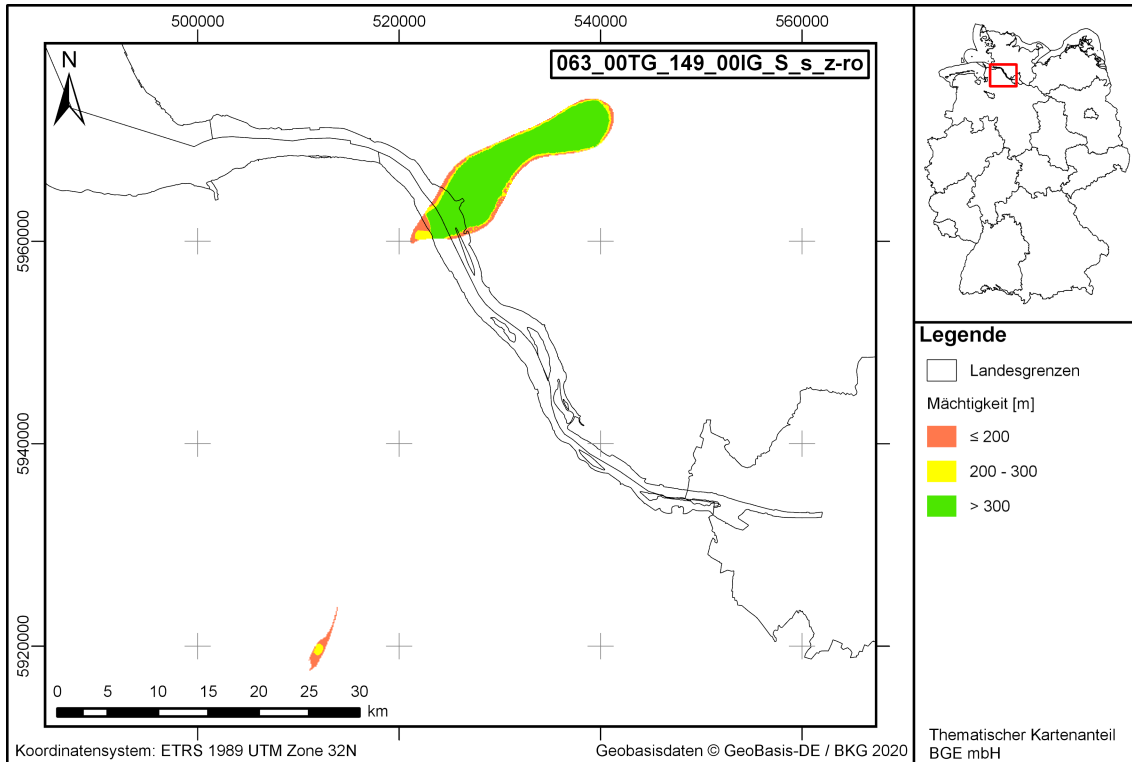
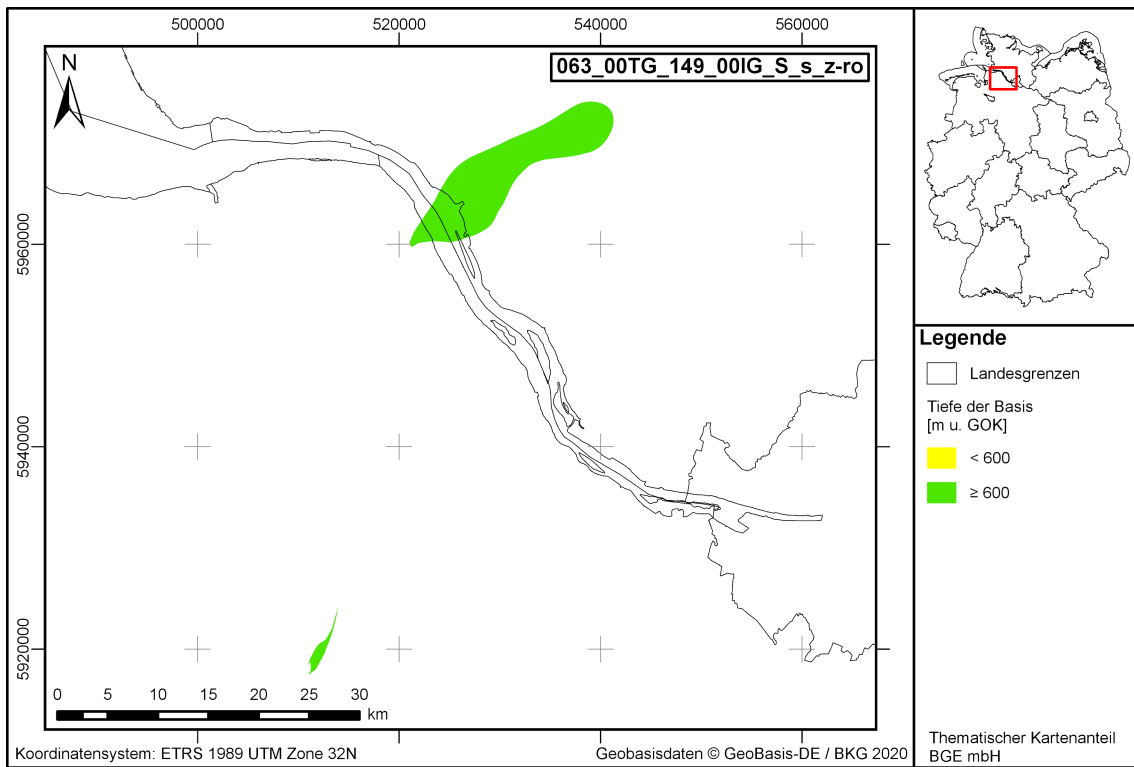
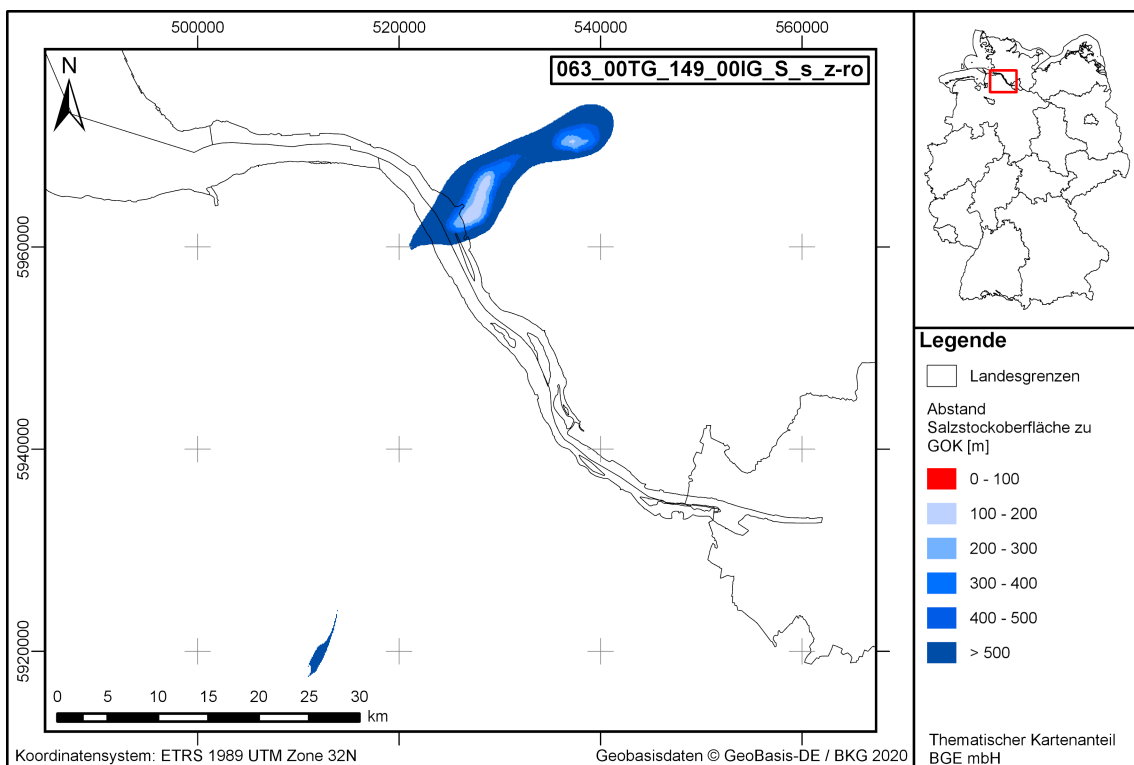


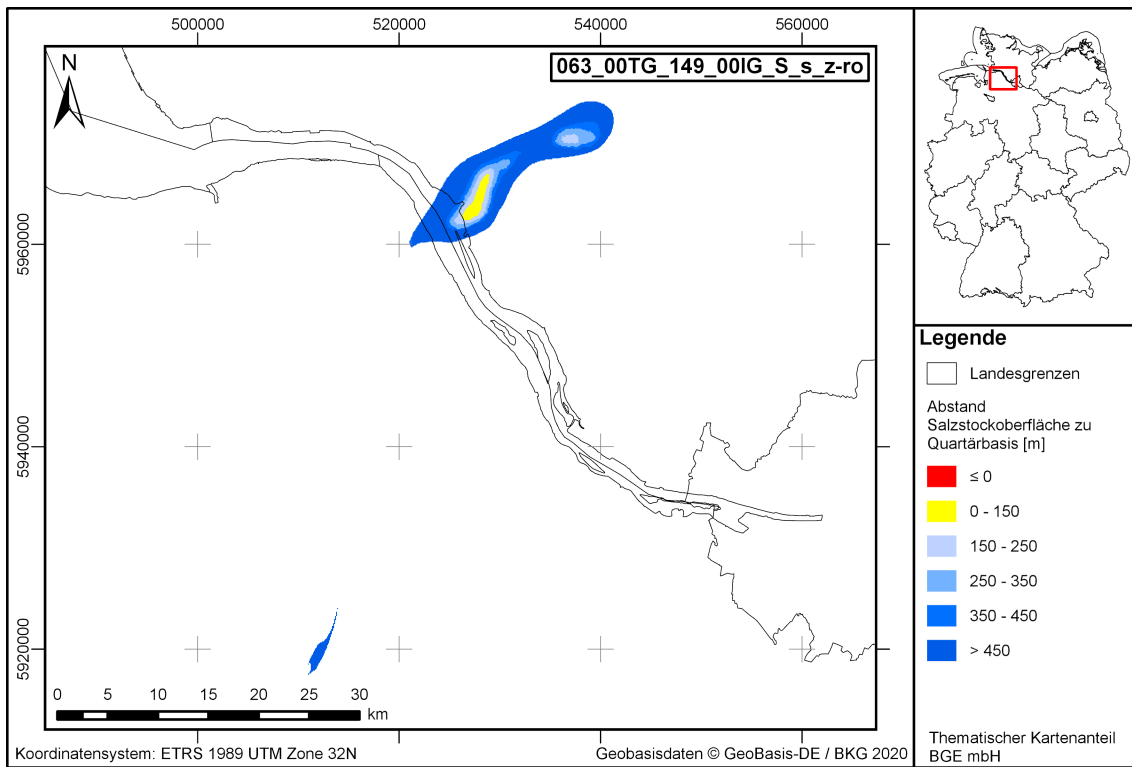
Abbildung 273: Darstellung der Mächtigkeit, zur Veranschaulichung, für das Teilgebiet 063\_00TG\_149\_00IG\_S\_s\_z-ro



**Abbildung 274:** Darstellung der Tiefe der Basis, zur Veranschaulichung, für das Teilgebiet 063\_00TG\_149\_00IG\_S\_s\_z-ro



**Abbildung 275:** Darstellung des Abstands zur Geländeoberkante (Bewertung der Anlage 11 (zu § 24 Abs. 5) StandAG) für das Teilgebiet 063\_00TG\_149\_00IG\_S\_s\_z-ro



**Abbildung 276:** Darstellung des Abstands zur Quartärbasis (Bewertung der Anlage 11 (zu § 24 Abs. 5) StandAG) für das Teilgebiet 063\_00TG\_149\_00IG\_S\_s\_z-ro

#### 4.66 Teilgebiet 064\_00TG\_151\_00IG\_S\_s\_z-ro

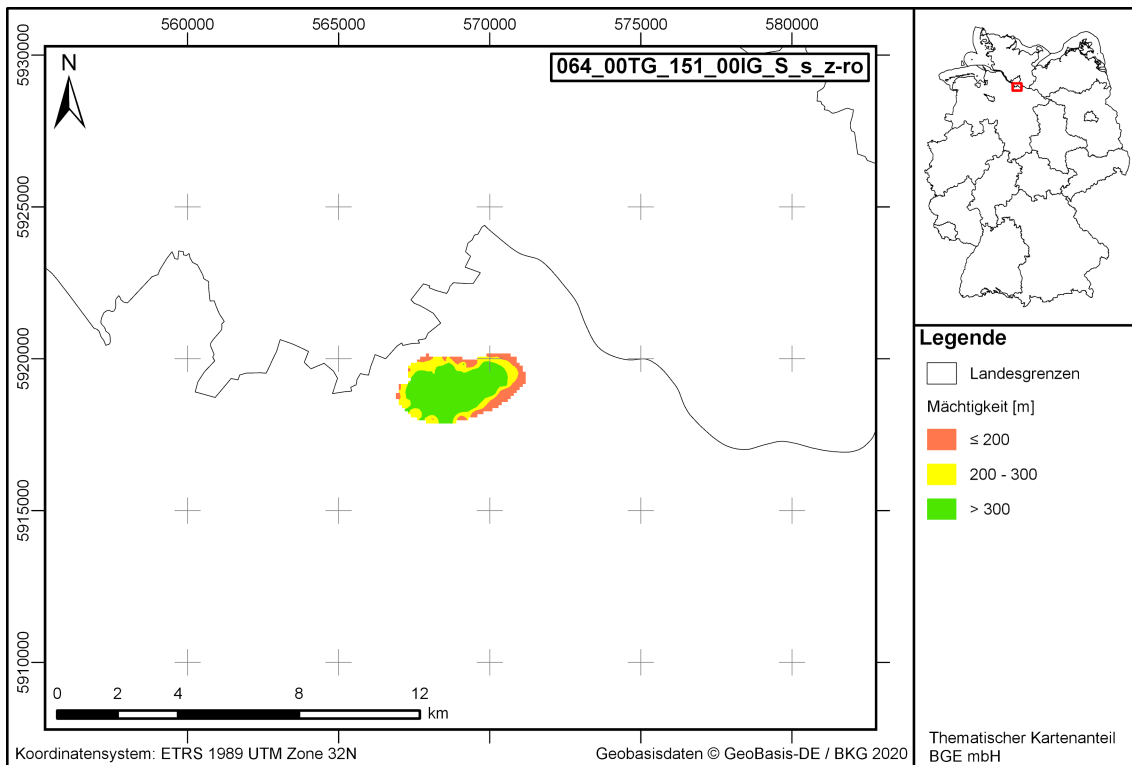


Abbildung 277: Darstellung der Mächtigkeit, zur Veranschaulichung, für das Teilgebiet 064\_00TG\_151\_00IG\_S\_s\_z-ro

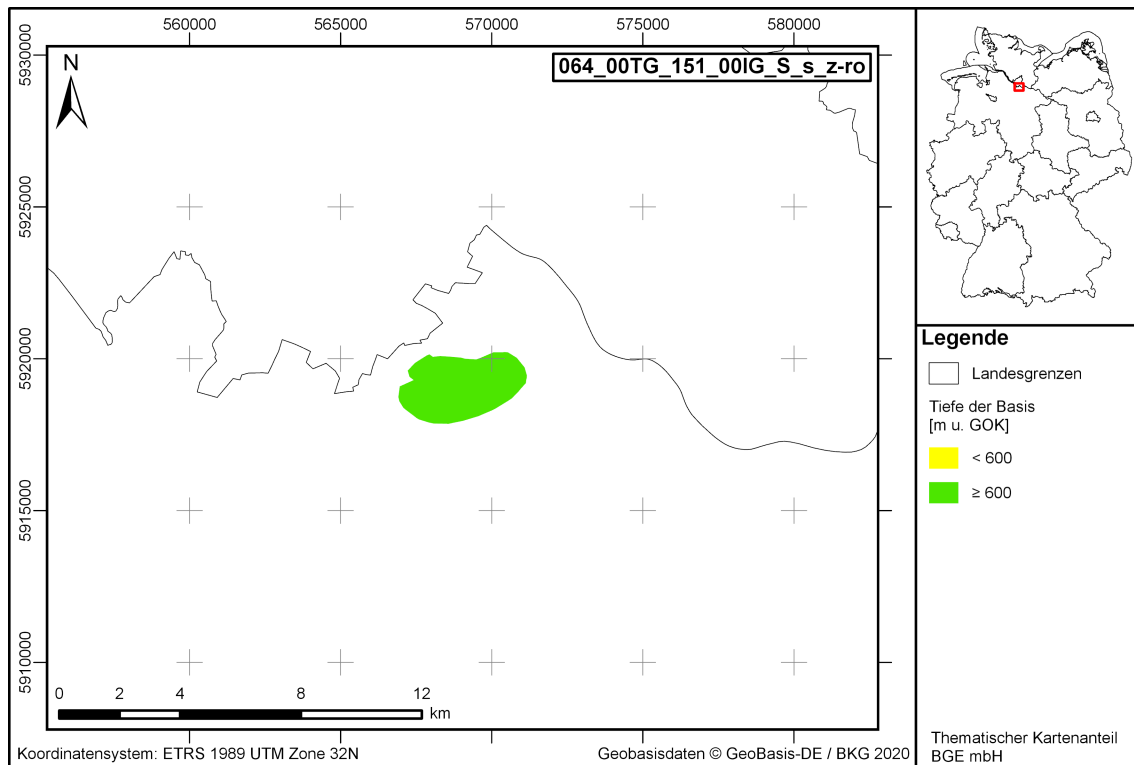


Abbildung 278: Darstellung der Tiefe der Basis, zur Veranschaulichung, für das Teilgebiet 064\_00TG\_151\_00IG\_S\_s\_z-ro

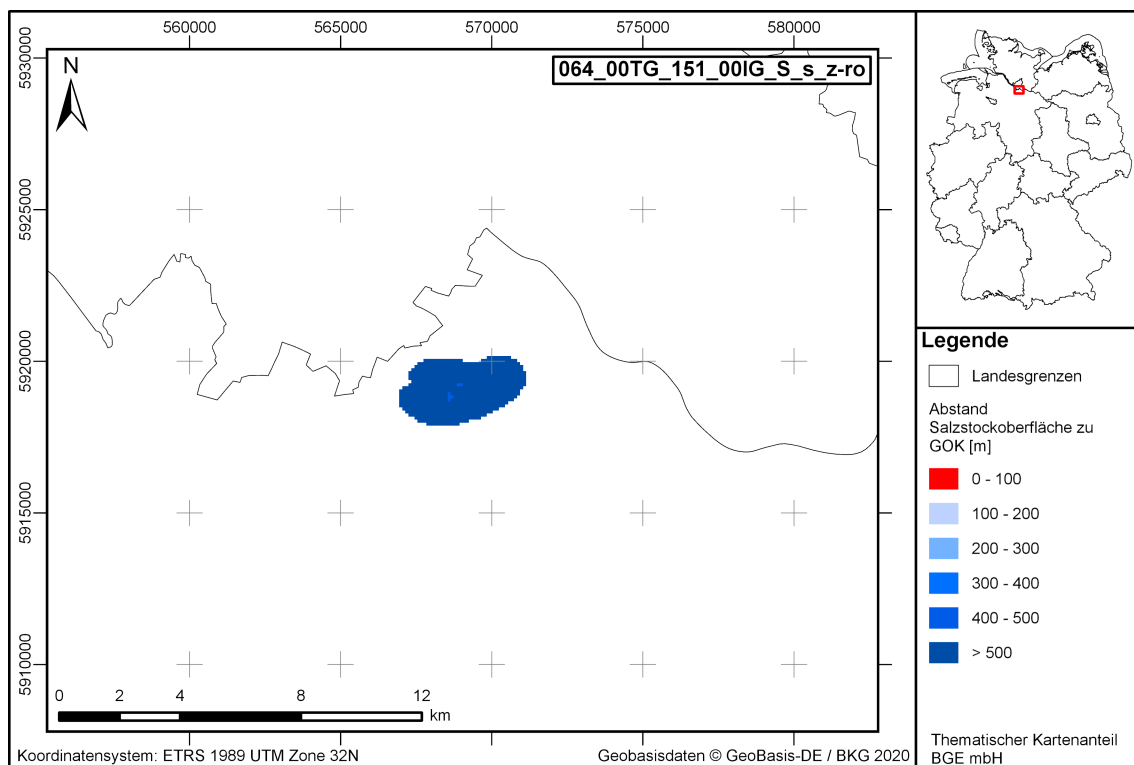
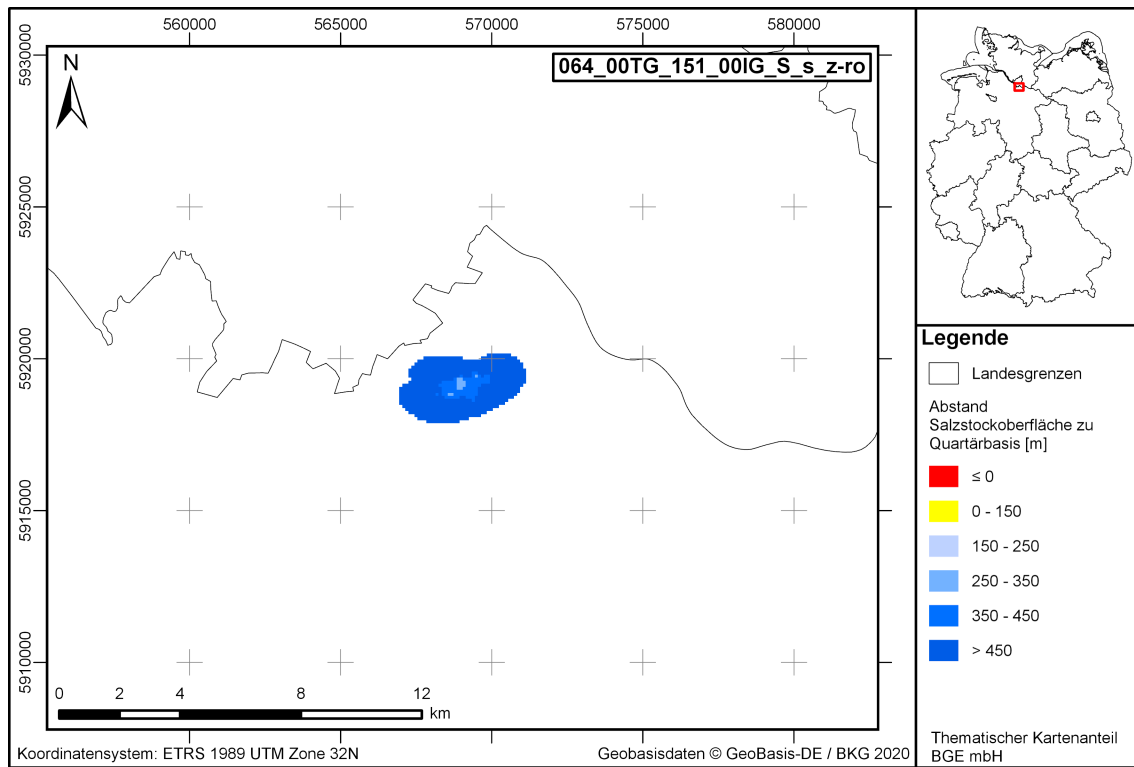


Abbildung 279: Darstellung des Abstands zur Geländeoberkante (Bewertung der Anlage 11 (zu § 24 Abs. 5) StandAG) für das Teilgebiet 064\_00TG\_151\_00IG\_S\_s\_z-ro



**Abbildung 280:** Darstellung des Abstands zur Quartärbasis (Bewertung der Anlage 11 (zu § 24 Abs. 5) StandAG) für das Teilgebiet 064\_00TG\_151\_00IG\_S\_s\_z-ro



#### 4.67 Teilgebiet 065\_00TG\_153\_00IG\_S\_s\_z-ro

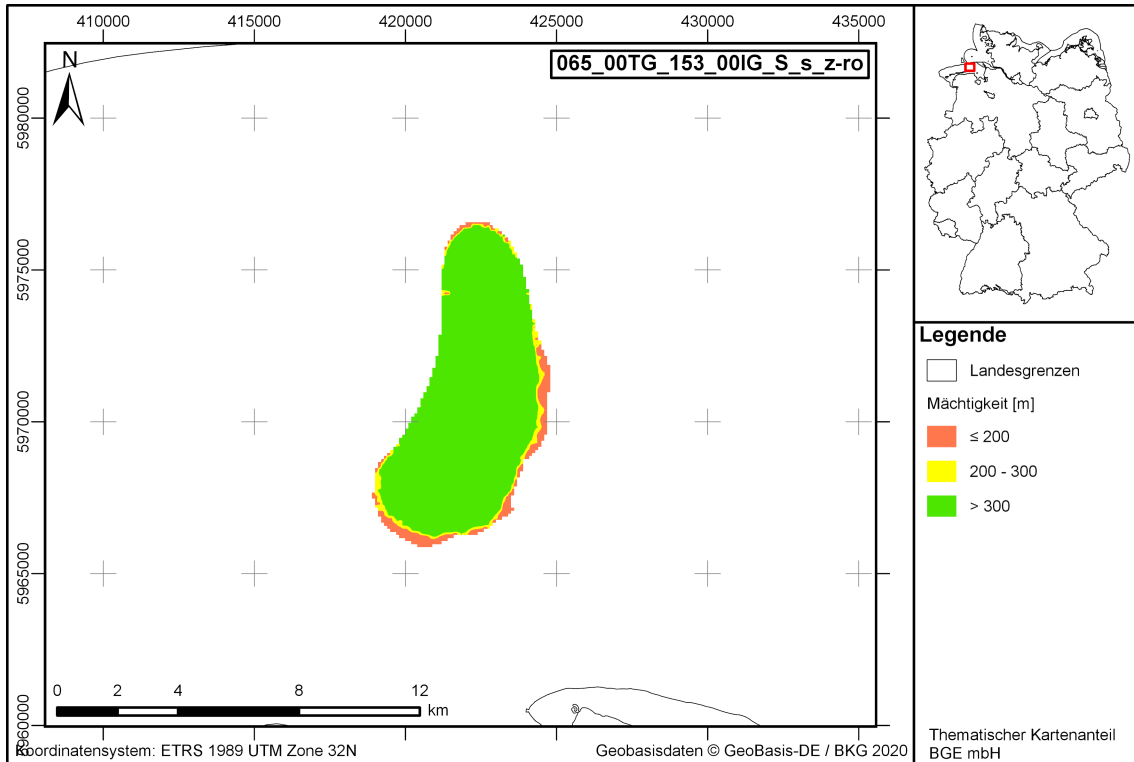


Abbildung 281: Darstellung der Mächtigkeit, zur Veranschaulichung, für das Teilgebiet 065\_00TG\_153\_00IG\_S\_s\_z-ro

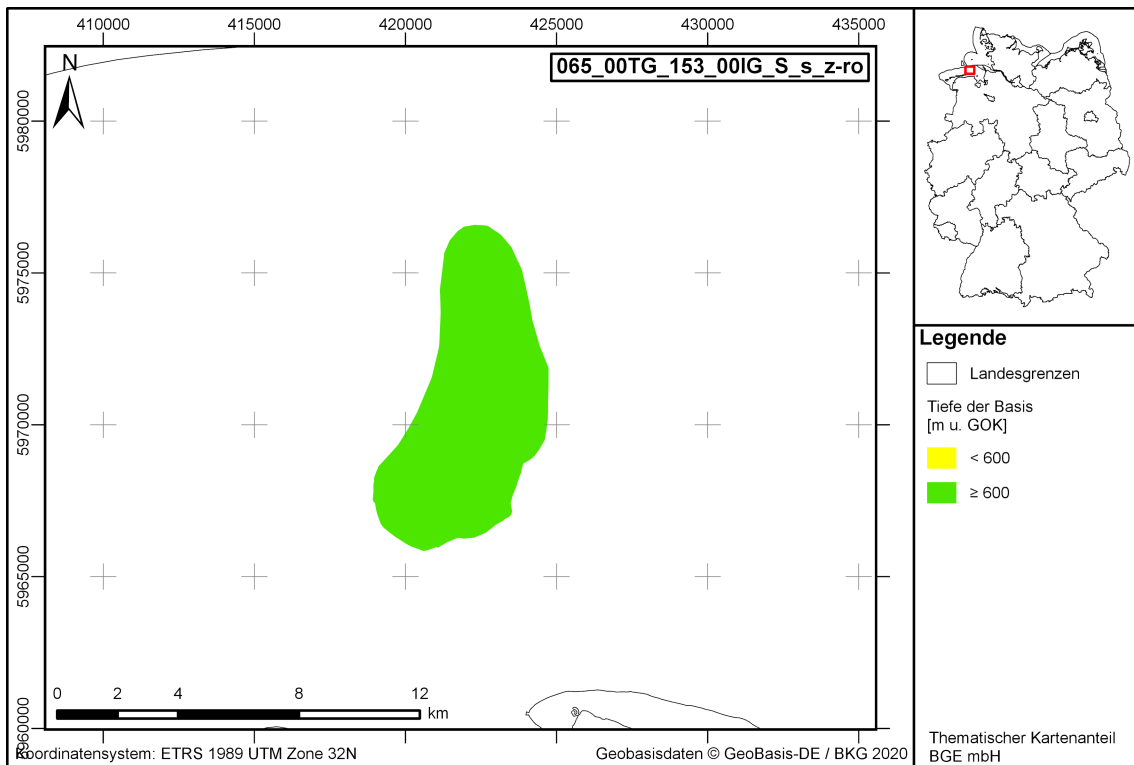


Abbildung 282: Darstellung der Tiefe der Basis, zur Veranschaulichung, für das Teilgebiet 065\_00TG\_153\_00IG\_S\_s\_z-ro

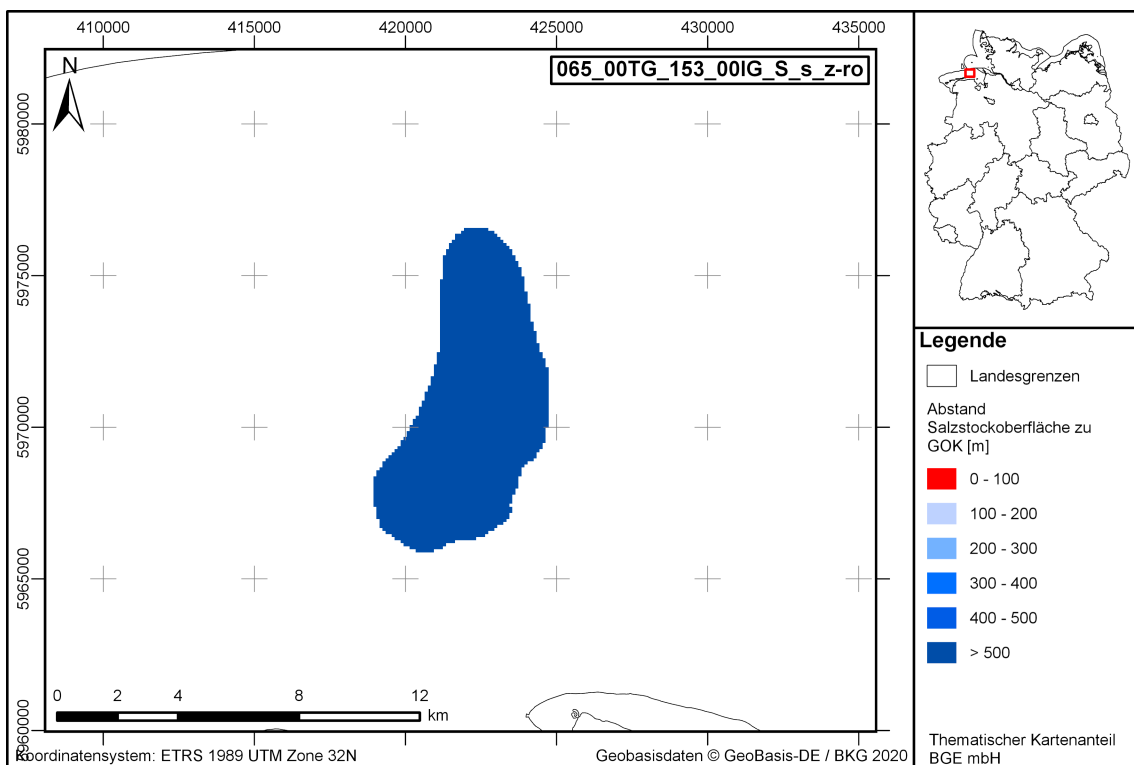
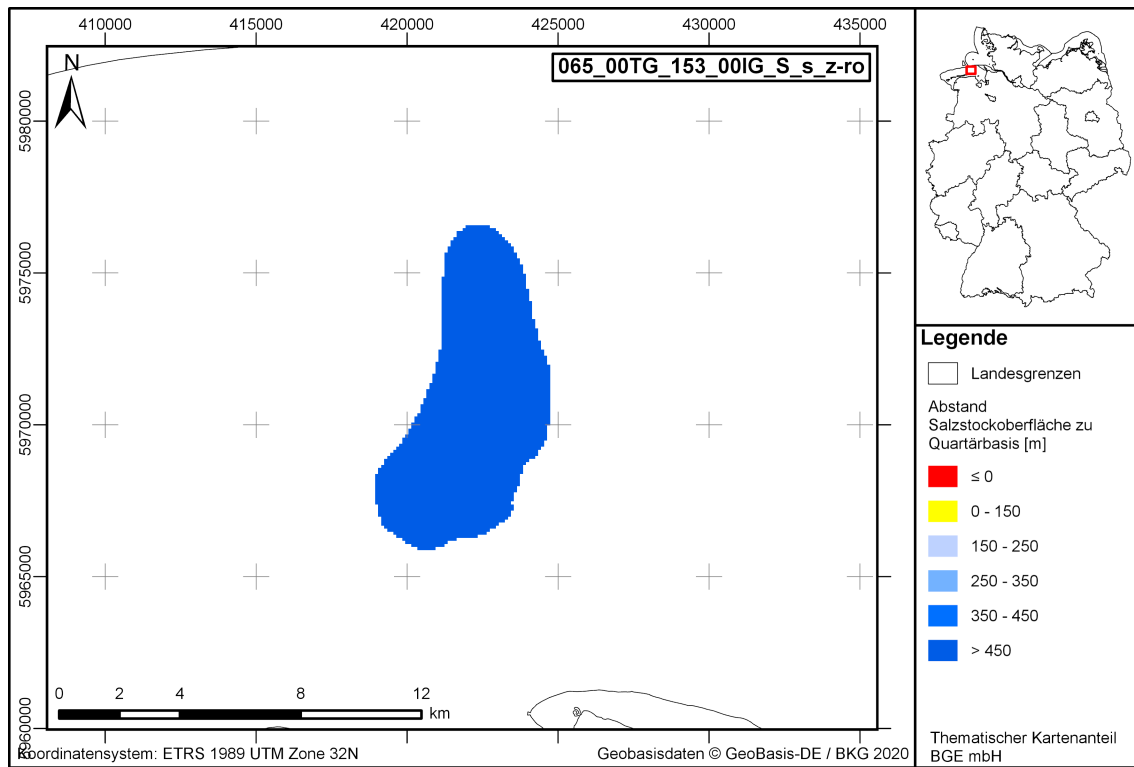


Abbildung 283: Darstellung des Abstands zur Geländeoberkante (Bewertung der Anlage 11 (zu § 24 Abs. 5) StandAG) für das Teilgebiet 065\_00TG\_153\_00IG\_S\_s\_z-ro



**Abbildung 284:** Darstellung des Abstands zur Quartärbasis (Bewertung der Anlage 11 (zu § 24 Abs. 5) StandAG) für das Teilgebiet 065\_00TG\_153\_00IG\_S\_s\_z-ro

#### 4.68 Teilgebiet 066\_00TG\_154\_00IG\_S\_s\_z-ro

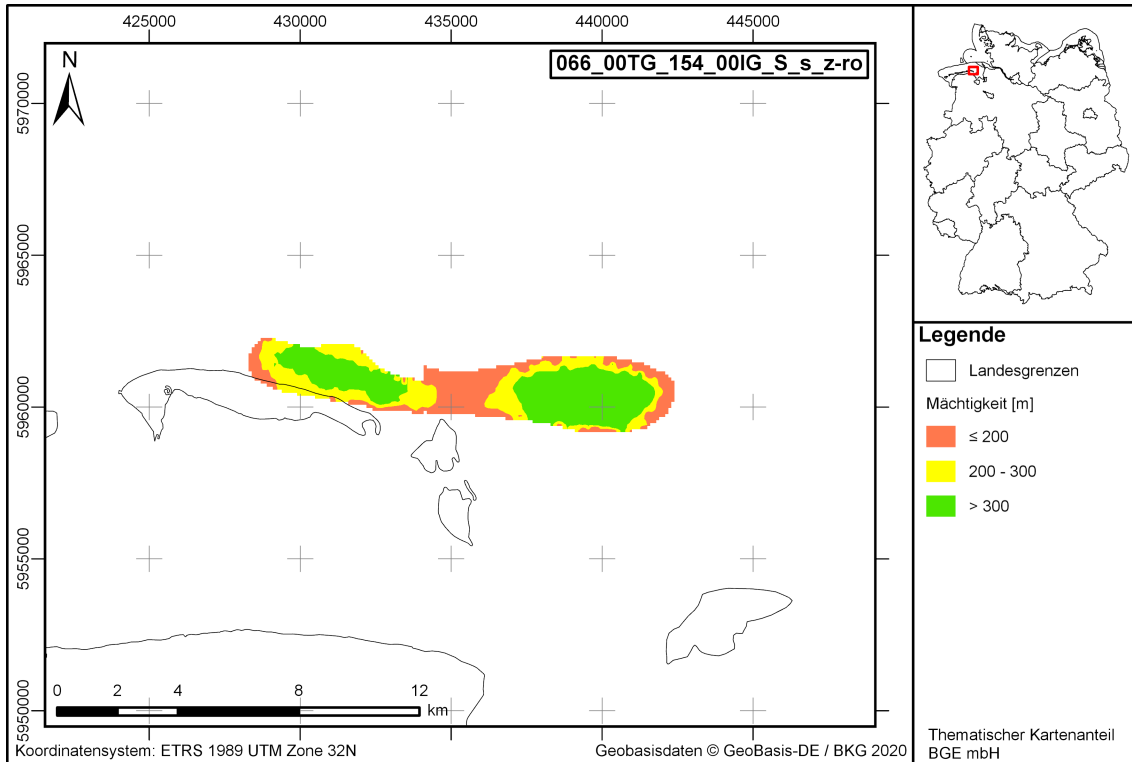
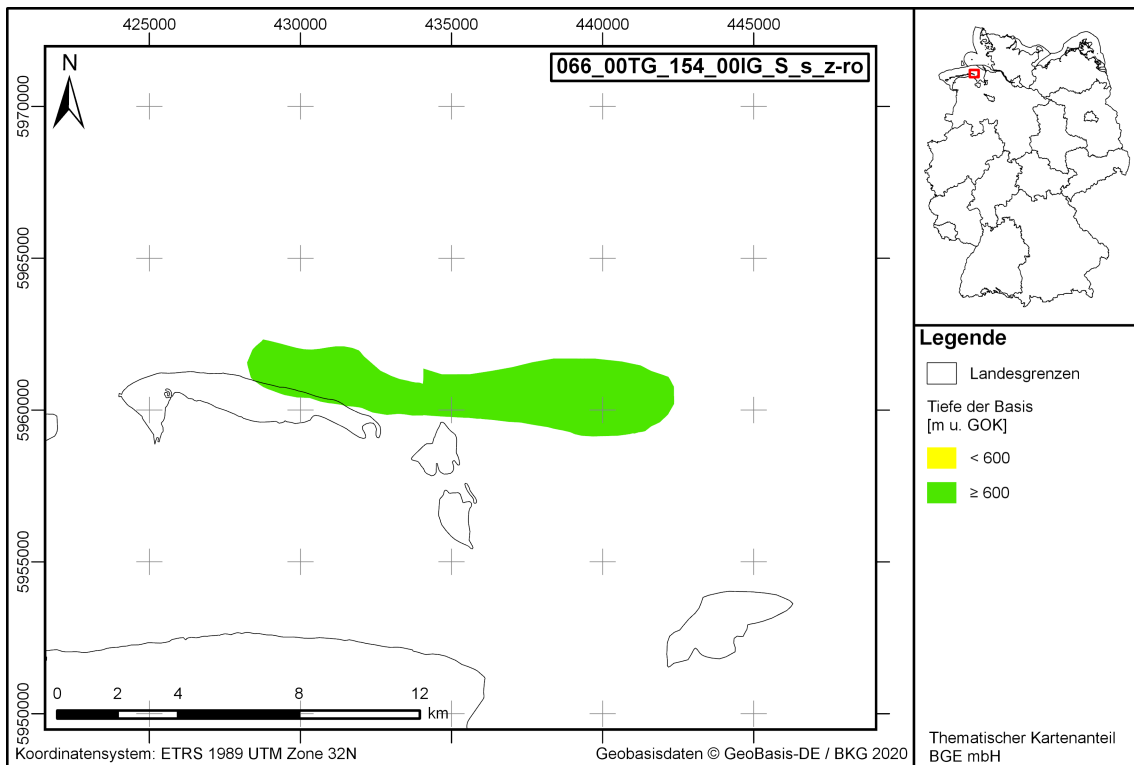
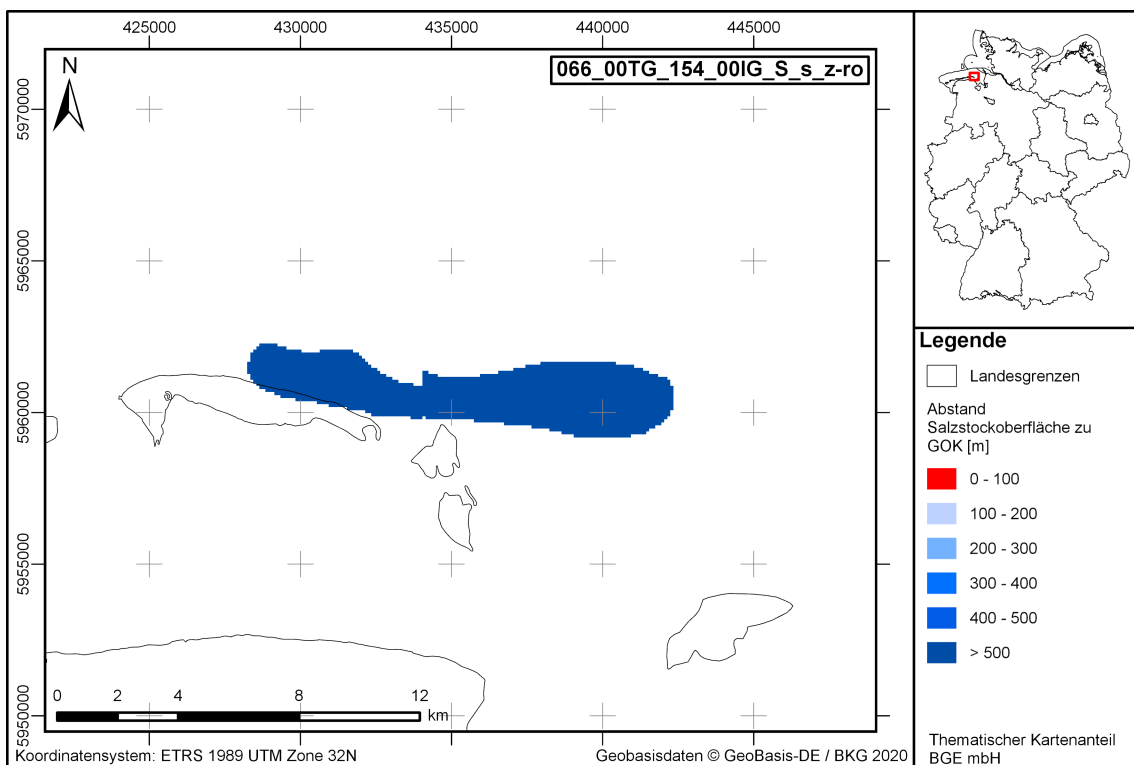


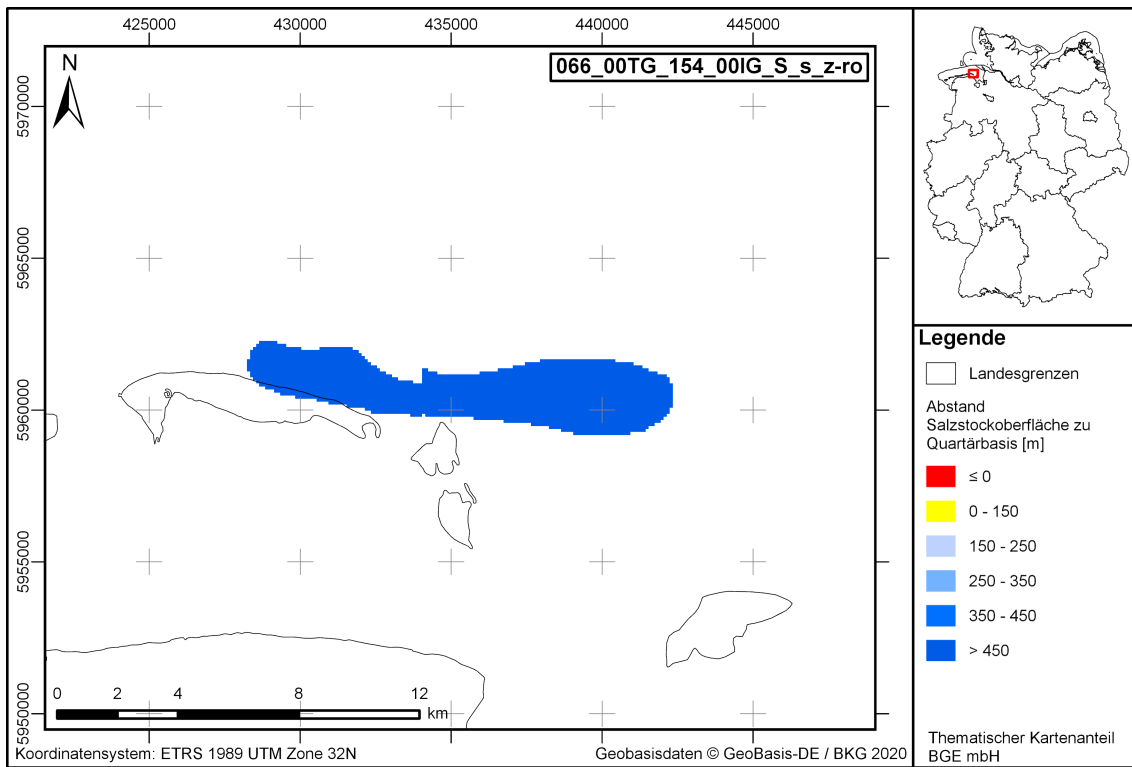
Abbildung 285: Darstellung der Mächtigkeit, zur Veranschaulichung, für das Teilgebiet 066\_00TG\_154\_00IG\_S\_s\_z-ro



**Abbildung 286:** Darstellung der Tiefe der Basis, zur Veranschaulichung, für das Teilgebiet 066\_00TG\_154\_00IG\_S\_s\_z-ro



**Abbildung 287:** Darstellung des Abstands zur Geländeoberkante (Bewertung der Anlage 11 (zu § 24 Abs. 5) StandAG) für das Teilgebiet 066\_00TG\_154\_00IG\_S\_s\_z-ro



**Abbildung 288:** Darstellung des Abstands zur Quartärbasis (Bewertung der Anlage 11 (zu § 24 Abs. 5) StandAG) für das Teilgebiet 066\_00TG\_154\_00IG\_S\_s\_z-ro

#### 4.69 Teilgebiet 067\_00TG\_159\_00IG\_S\_s\_z-ro

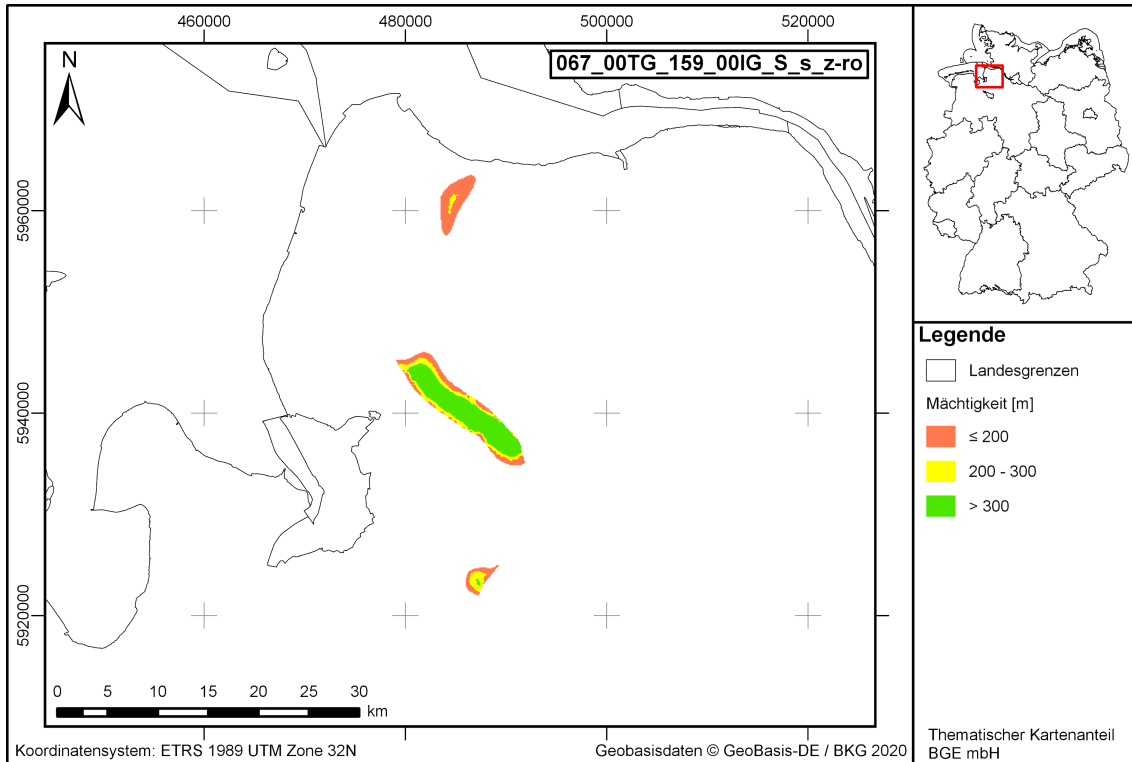
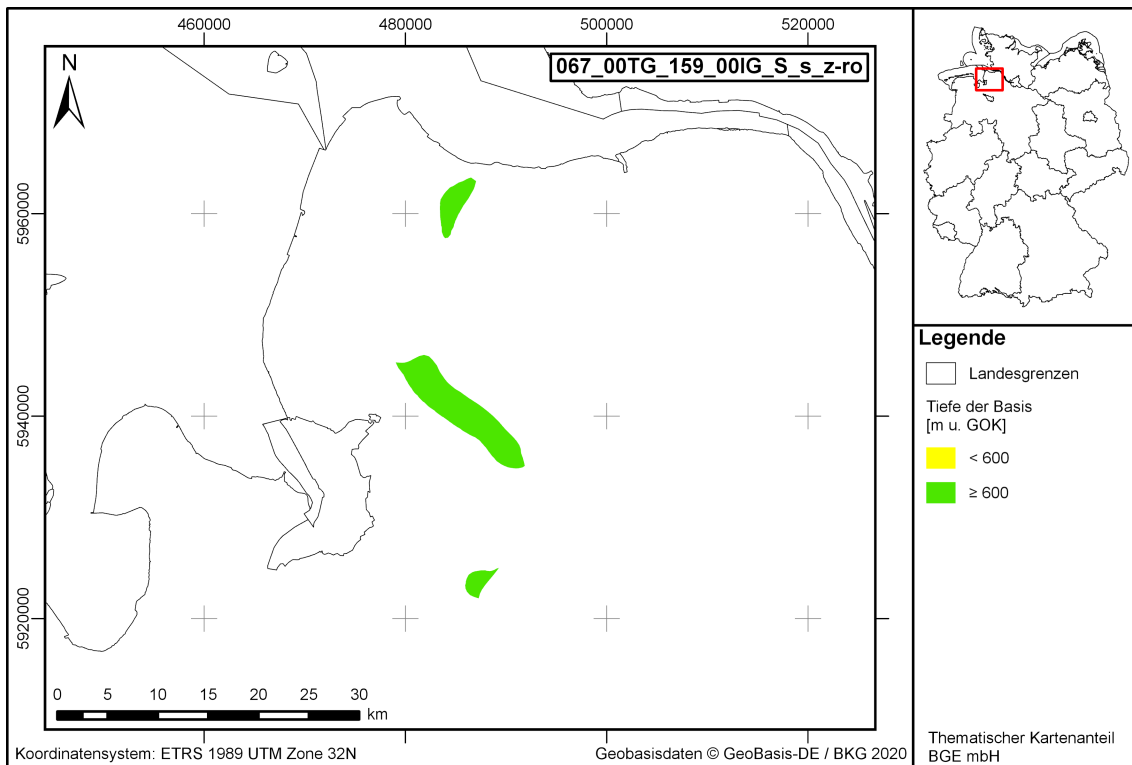
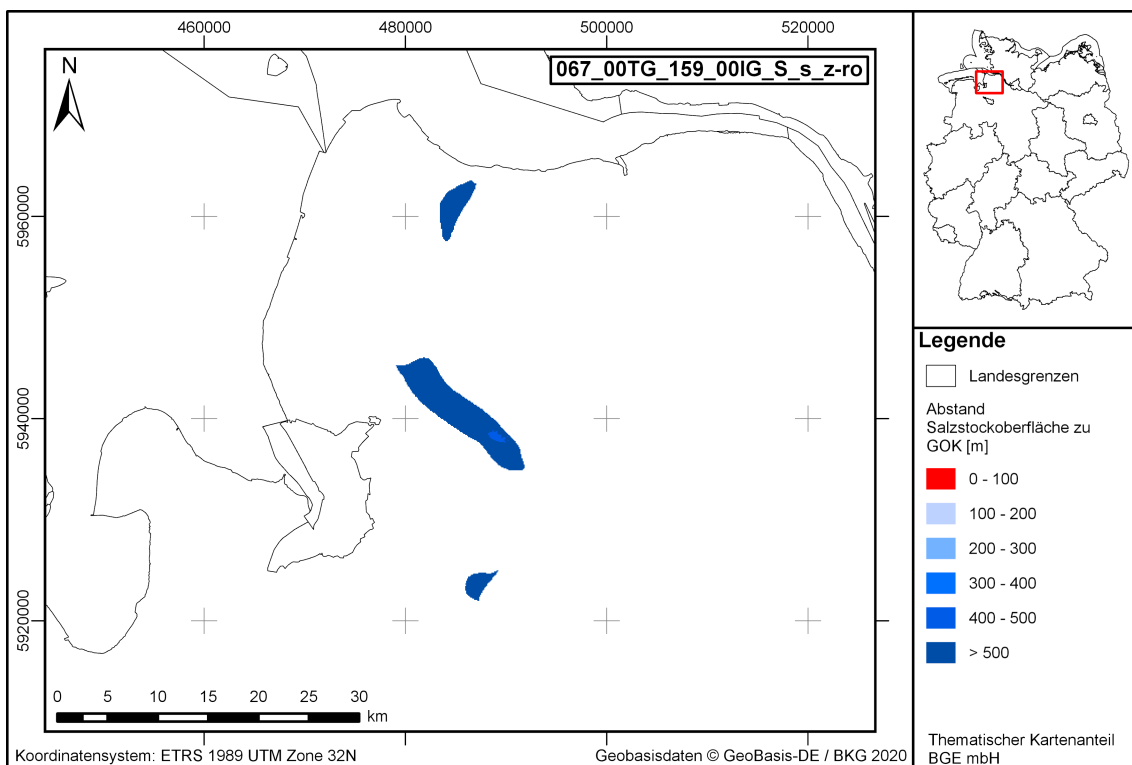


Abbildung 289: Darstellung der Mächtigkeit, zur Veranschaulichung, für das Teilgebiet 067\_00TG\_159\_00IG\_S\_s\_z-ro

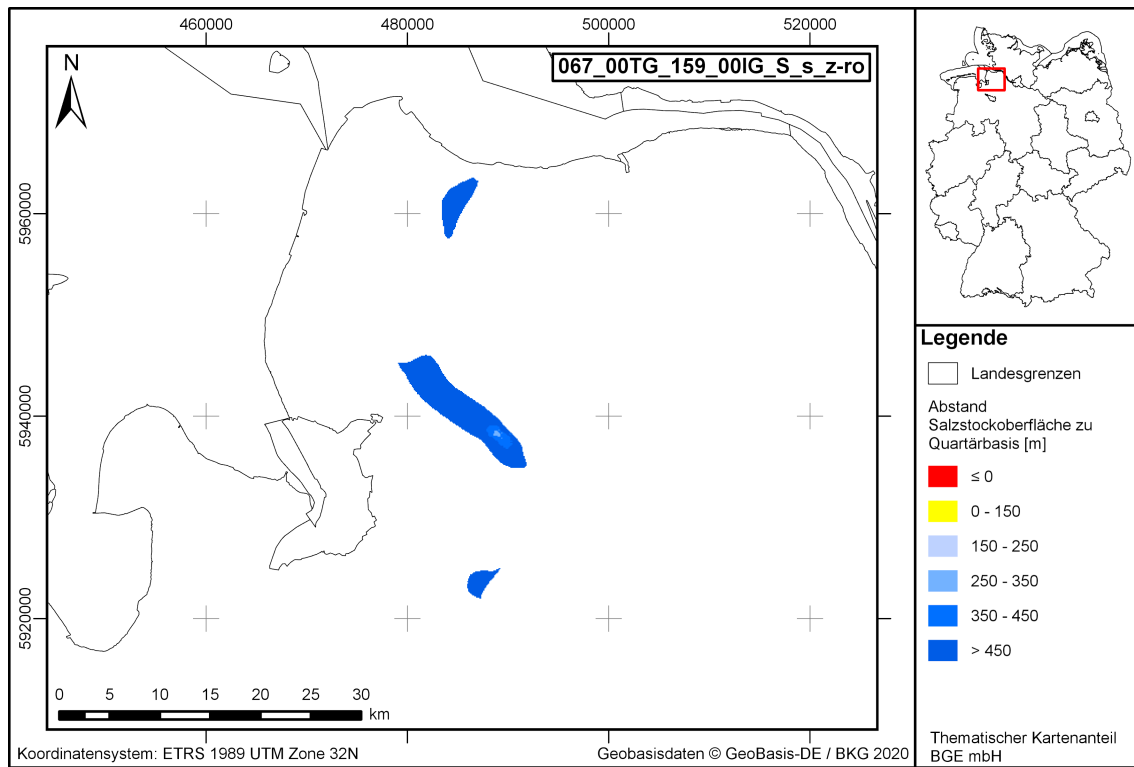


**Abbildung 290:** Darstellung der Tiefe der Basis, zur Veranschaulichung, für das Teilgebiet 067\_00TG\_159\_00IG\_S\_s\_z-ro



**Abbildung 291:** Darstellung des Abstands zur Geländeoberkante (Bewertung der Anlage 11 (zu § 24 Abs. 5) StandAG) für das Teilgebiet 067\_00TG\_159\_00IG\_S\_s\_z-ro





**Abbildung 292:** Darstellung des Abstands zur Quartärbasis (Bewertung der Anlage 11 (zu § 24 Abs. 5) StandAG) für das Teilgebiet 067\_00TG\_159\_00IG\_S\_s\_z-ro

#### 4.70 Teilgebiet 068\_00TG\_163\_00IG\_S\_s\_z-ro

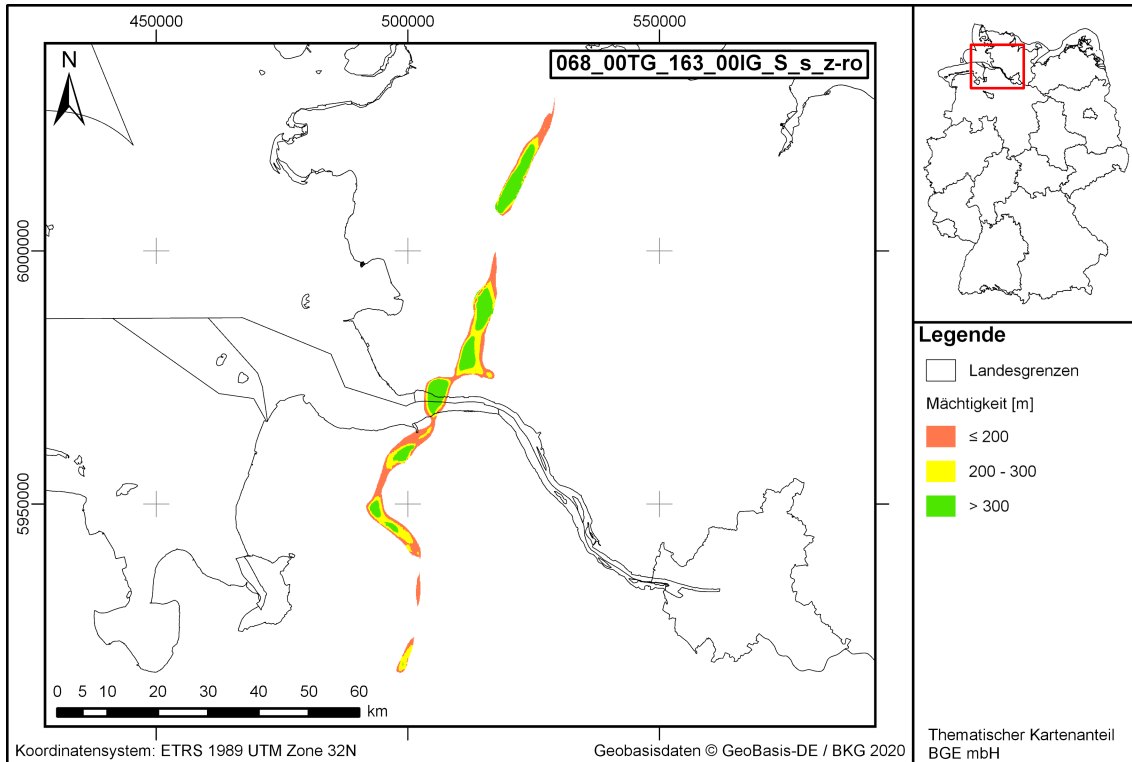
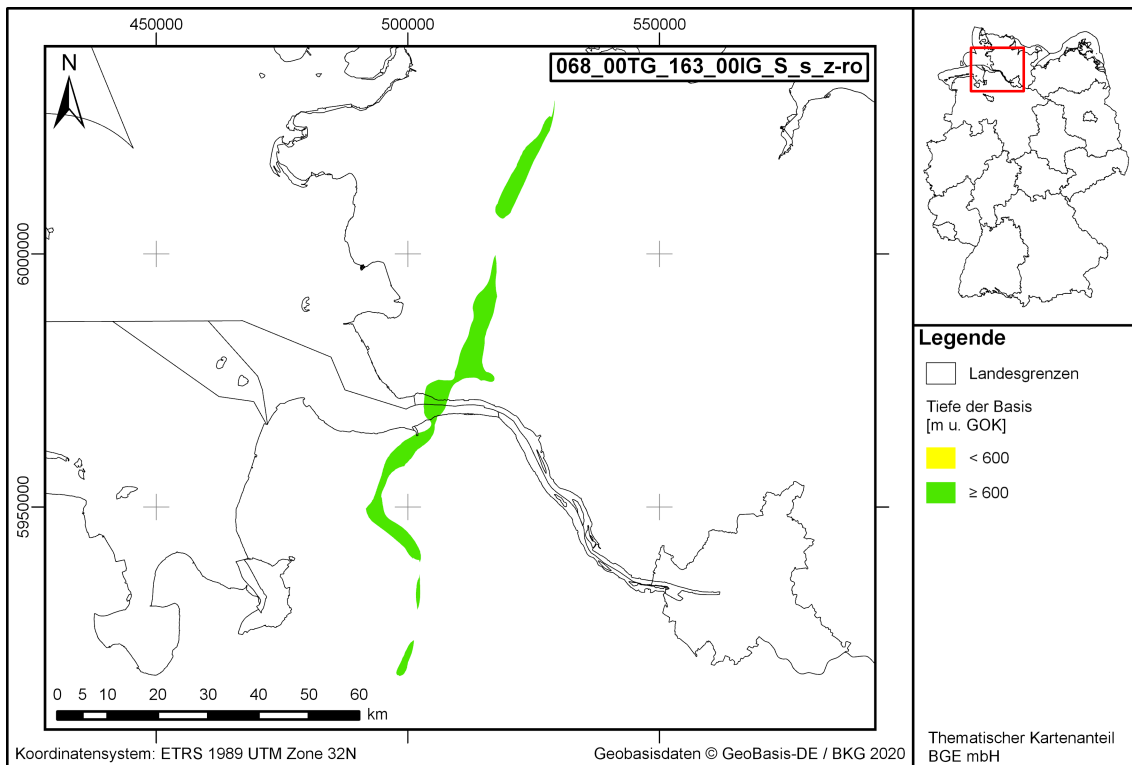
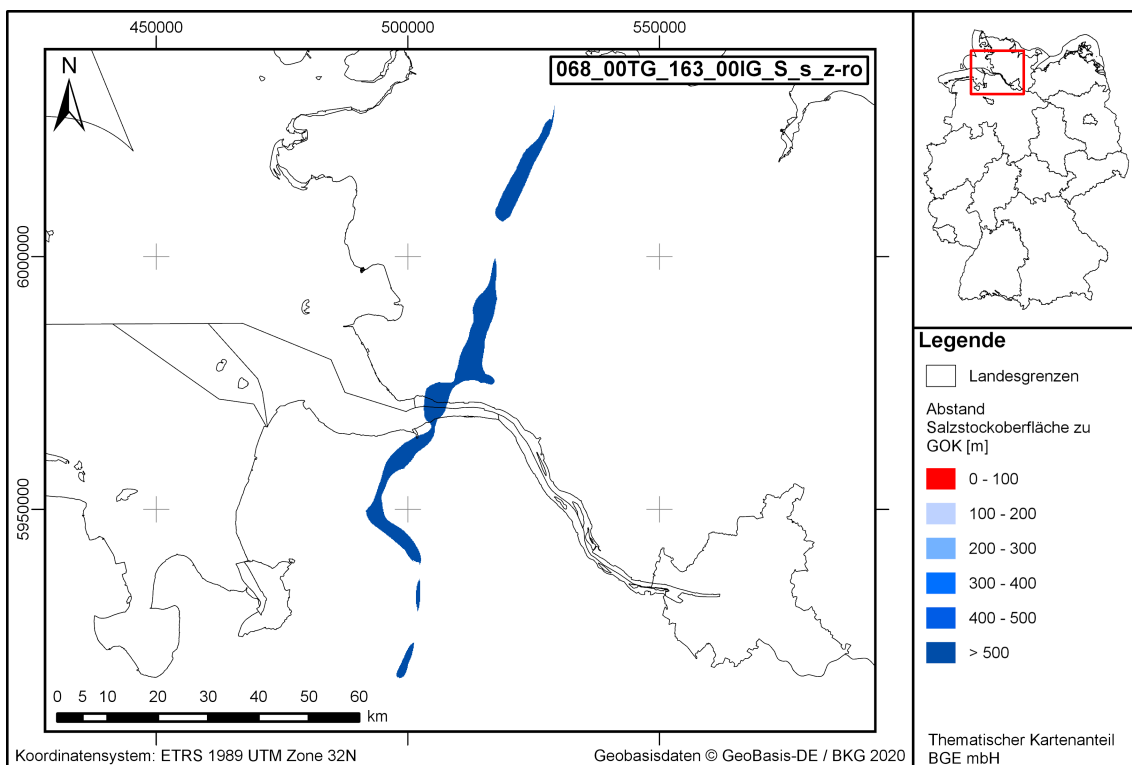


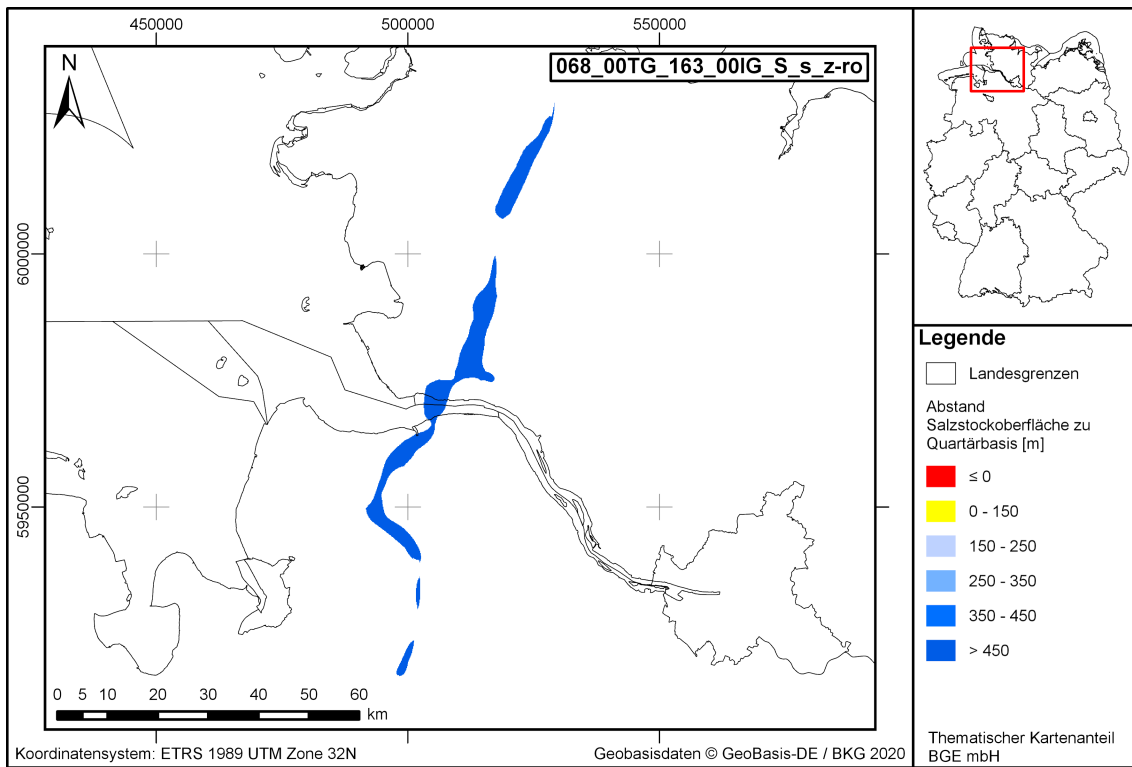
Abbildung 293: Darstellung der Mächtigkeit, zur Veranschaulichung, für das Teilgebiet 068\_00TG\_163\_00IG\_S\_s\_z-ro



**Abbildung 294:** Darstellung der Tiefe der Basis, zur Veranschaulichung, für das Teilgebiet 068\_00TG\_163\_00IG\_S\_s\_z-ro



**Abbildung 295:** Darstellung des Abstands zur Geländeoberkante (Bewertung der Anlage 11 (zu § 24 Abs. 5) StandAG) für das Teilgebiet 068\_00TG\_163\_00IG\_S\_s\_z-ro



**Abbildung 296:** Darstellung des Abstands zur Quartärbasis (Bewertung der Anlage 11 (zu § 24 Abs. 5) StandAG) für das Teilgebiet 068\_00TG\_163\_00IG\_S\_s\_z-ro

#### 4.71 Teilgebiet 069\_00TG\_168\_00IG\_S\_s\_z-ro

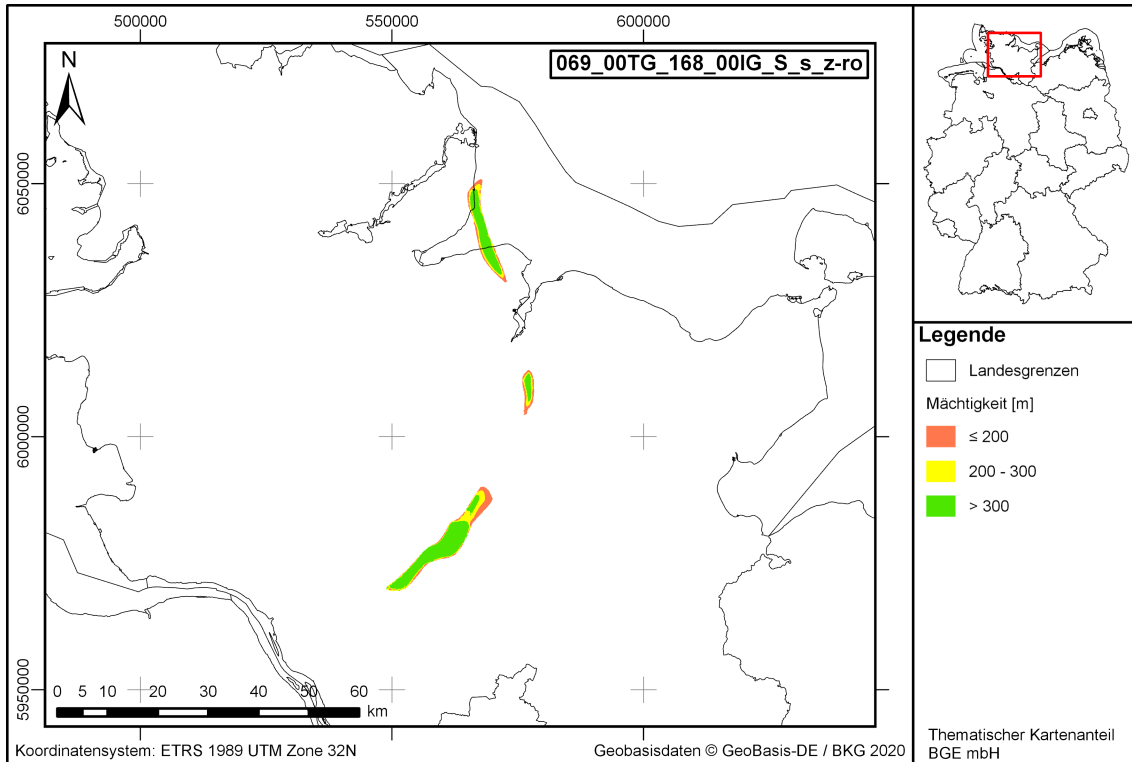


Abbildung 297: Darstellung der Mächtigkeit, zur Veranschaulichung, für das Teilgebiet 069\_00TG\_168\_00IG\_S\_s\_z-ro

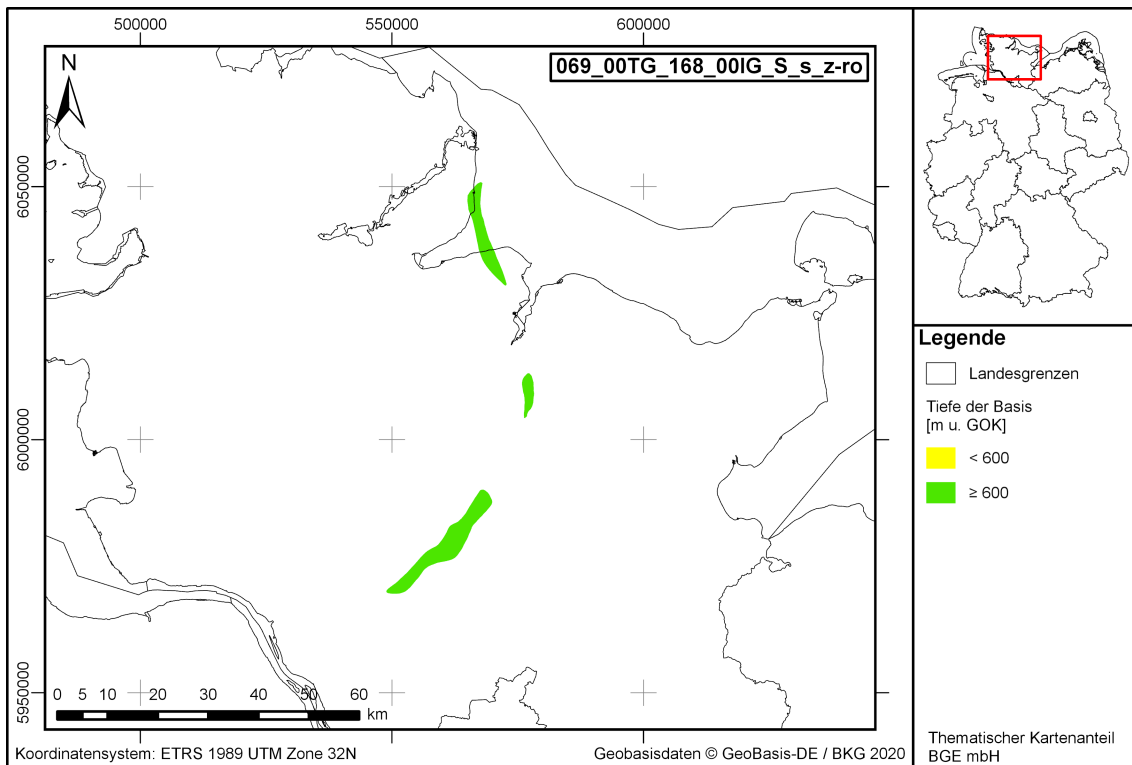


Abbildung 298: Darstellung der Tiefe der Basis, zur Veranschaulichung, für das Teilgebiet 069\_00TG\_168\_00IG\_S\_s\_z-ro

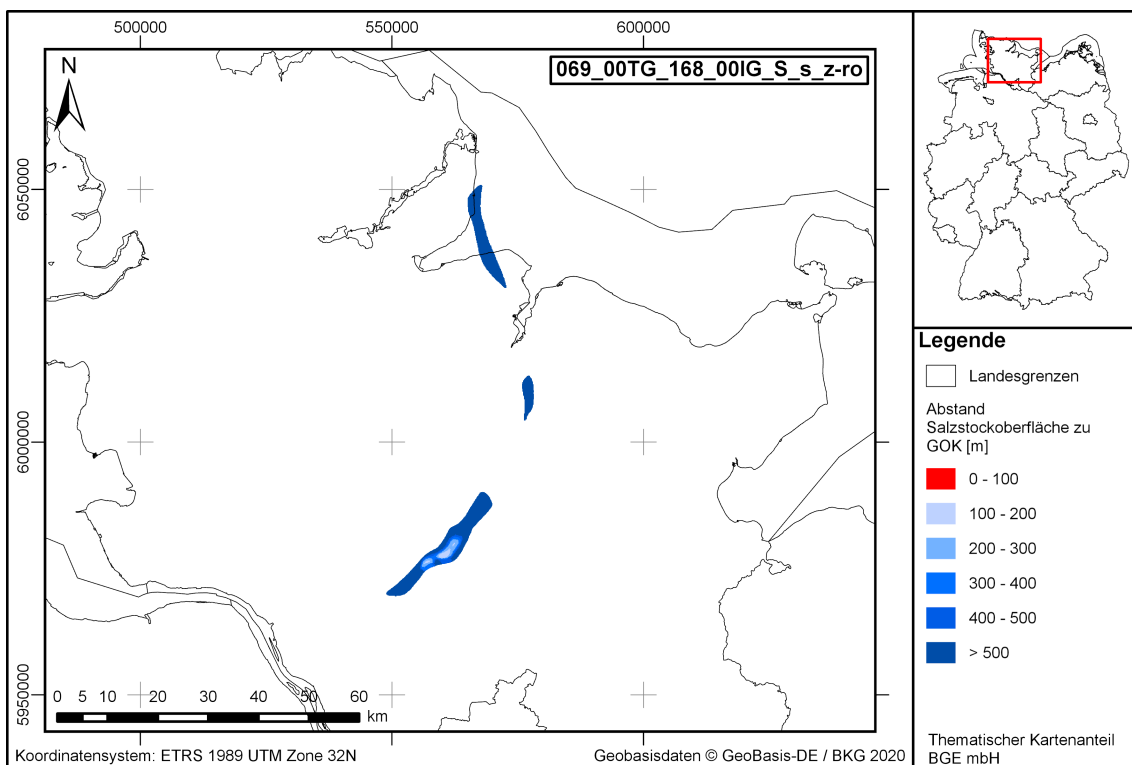
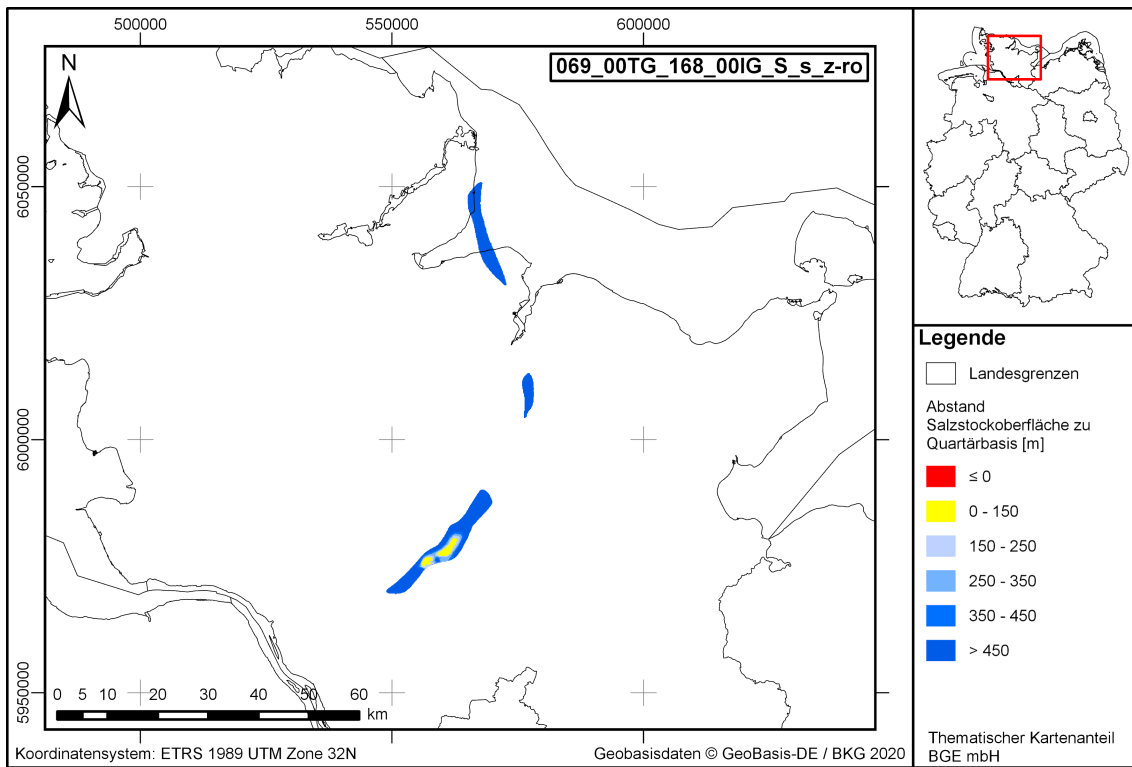


Abbildung 299: Darstellung des Abstands zur Geländeoberkante (Bewertung der Anlage 11 (zu § 24 Abs. 5) StandAG) für das Teilgebiet 069\_00TG\_168\_00IG\_S\_s\_z-ro



**Abbildung 300:** Darstellung des Abstands zur Quartärbasis (Bewertung der Anlage 11 (zu § 24 Abs. 5) StandAG) für das Teilgebiet 069\_00TG\_168\_00IG\_S\_s\_z-ro

#### 4.72 Teilgebiet 070\_00TG\_172\_00IG\_S\_s\_z-ro

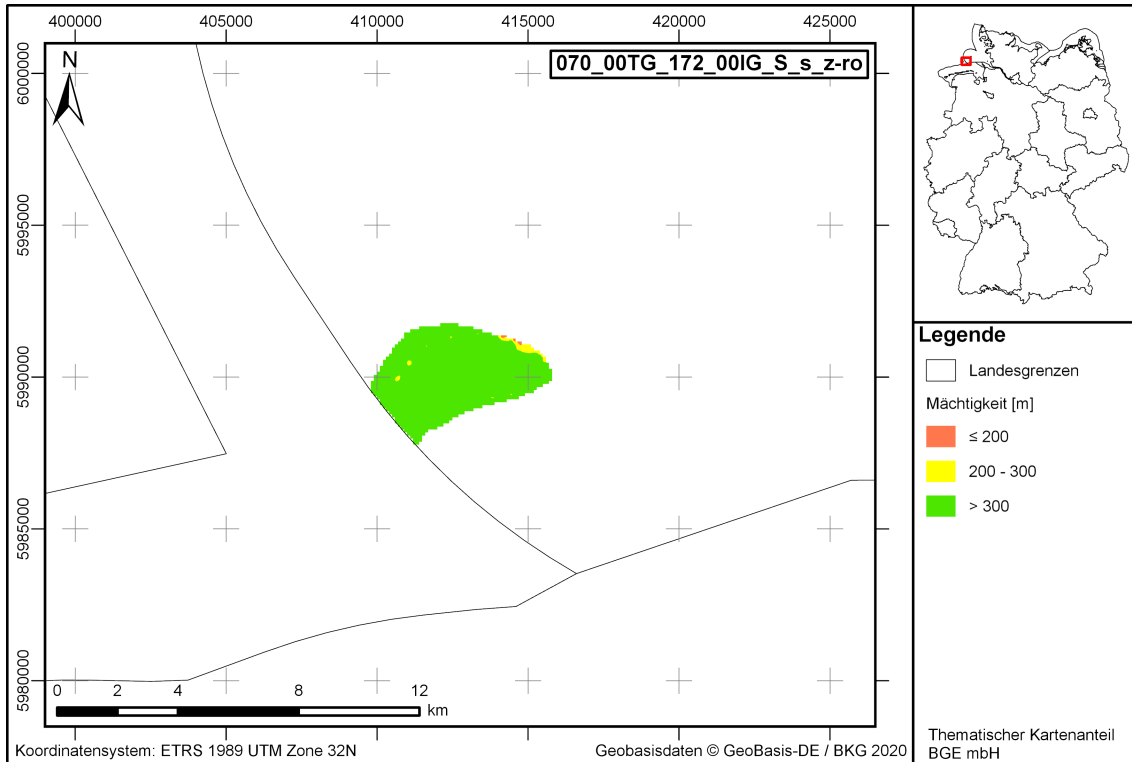


Abbildung 301: Darstellung der Mächtigkeit, zur Veranschaulichung, für das Teilgebiet 070\_00TG\_172\_00IG\_S\_s\_z-ro



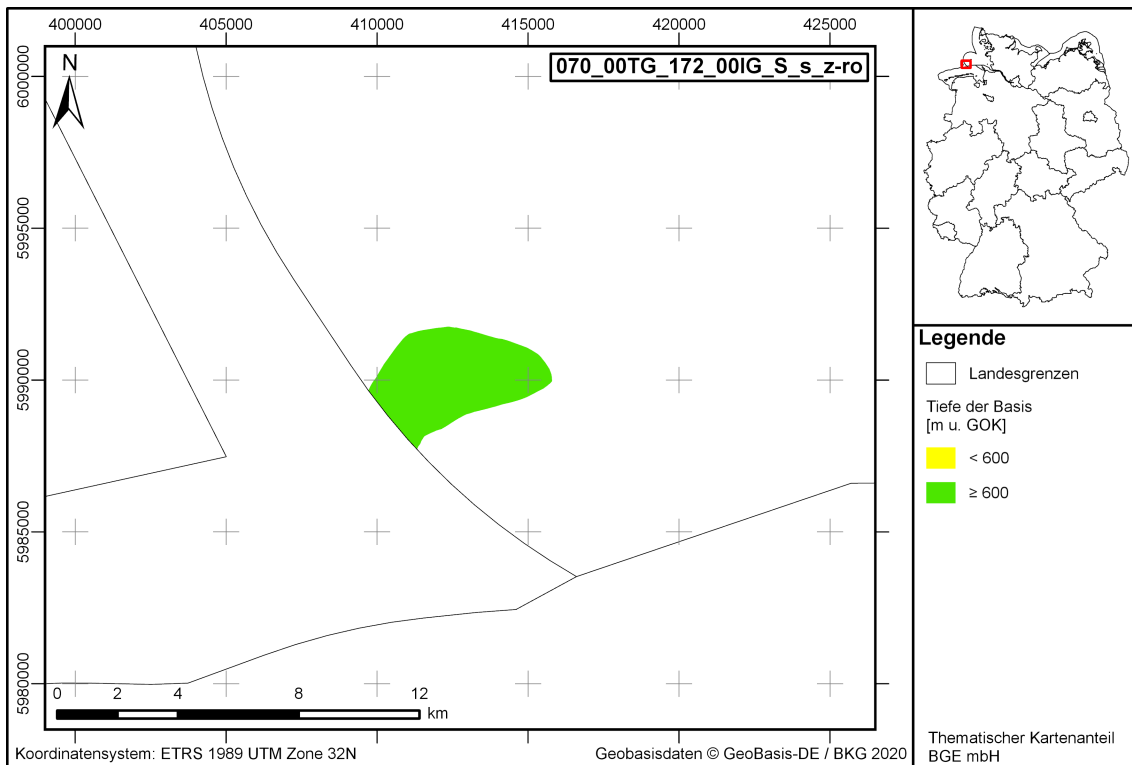


Abbildung 302: Darstellung der Tiefe der Basis, zur Veranschaulichung, für das Teilgebiet 070\_00TG\_172\_00IG\_S\_s\_z-ro

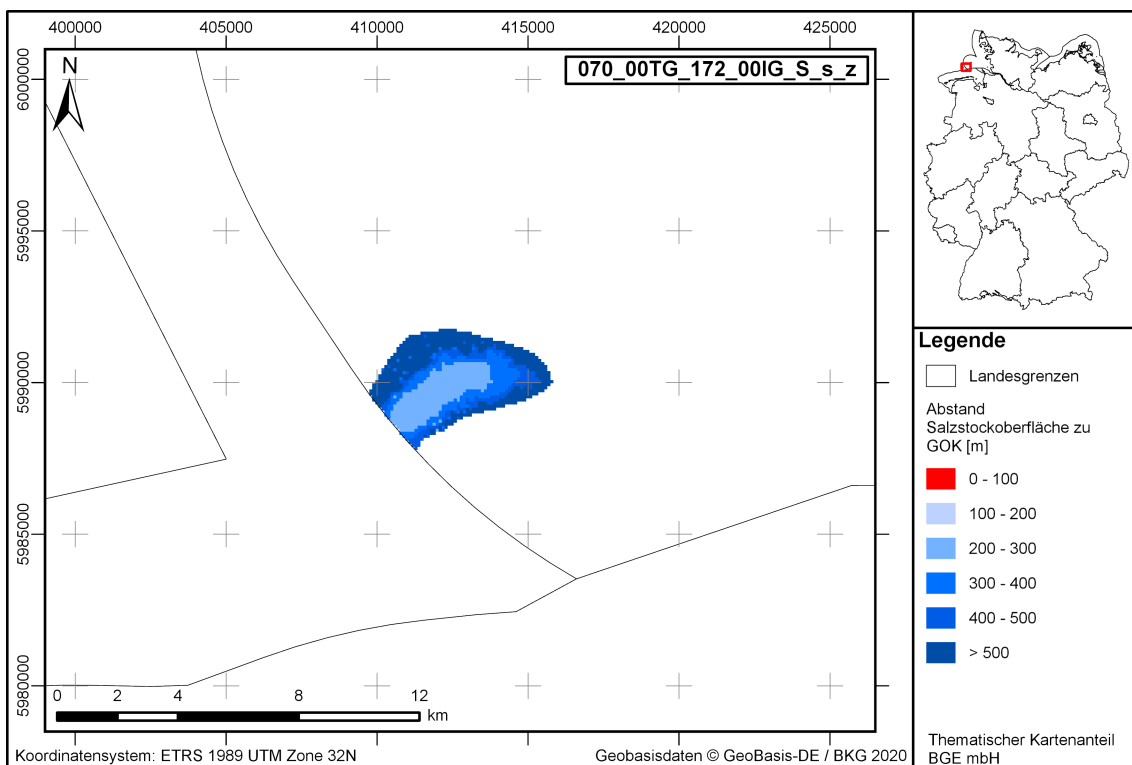
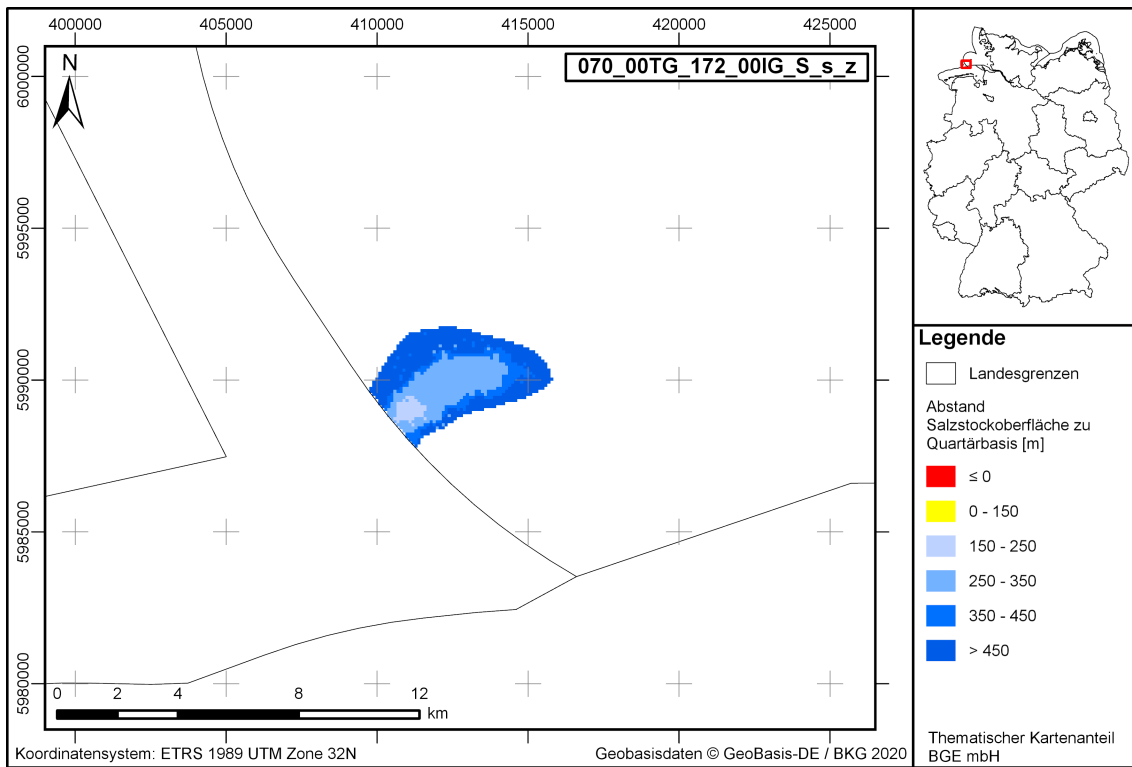


Abbildung 303: Darstellung des Abstands zur Geländeoberkante (Bewertung der Anlage 11 (zu § 24 Abs. 5) StandAG) für das Teilgebiet 070\_00TG\_172\_00IG\_S\_s\_z-ro



**Abbildung 304:** Darstellung des Abstands zur Quartärbasis (Bewertung der Anlage 11 (zu § 24 Abs. 5) StandAG) für das Teilgebiet 070\_00TG\_172\_00IG\_S\_s\_z-ro

#### 4.73 Teilgebiet 071\_00TG\_179\_00IG\_S\_s\_z-ro

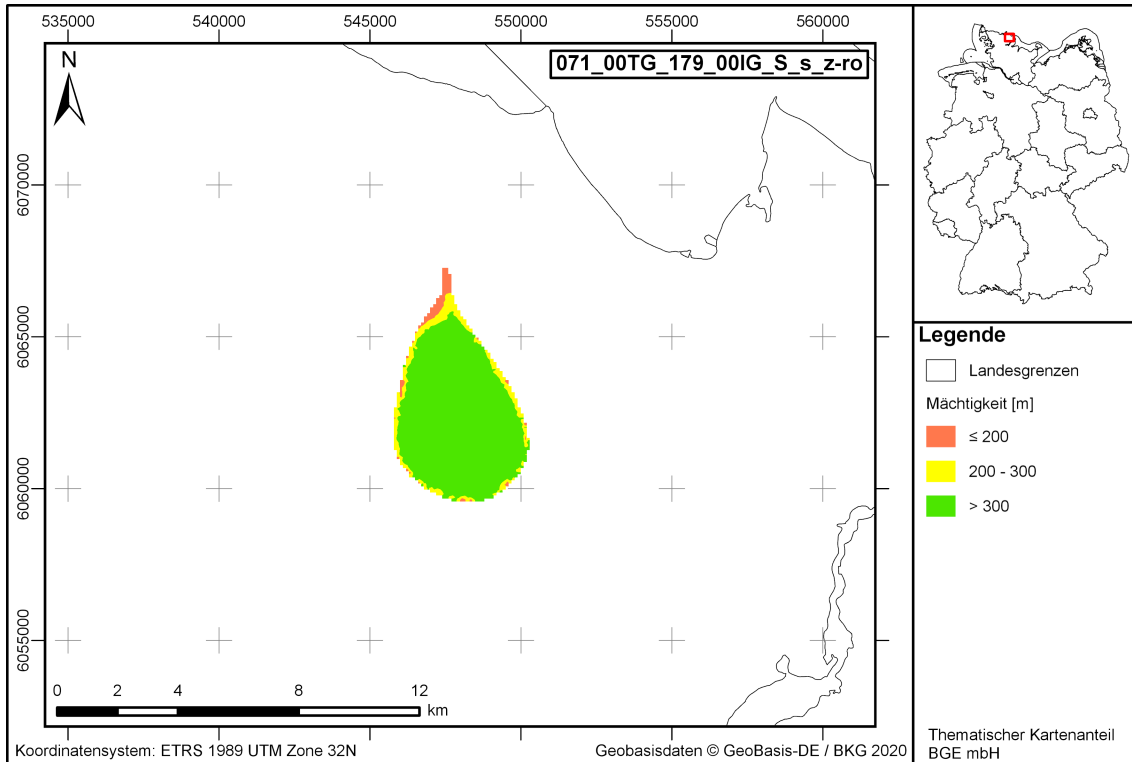


Abbildung 305: Darstellung der Mächtigkeit, zur Veranschaulichung, für das Teilgebiet 071\_00TG\_179\_00IG\_S\_s\_z-ro

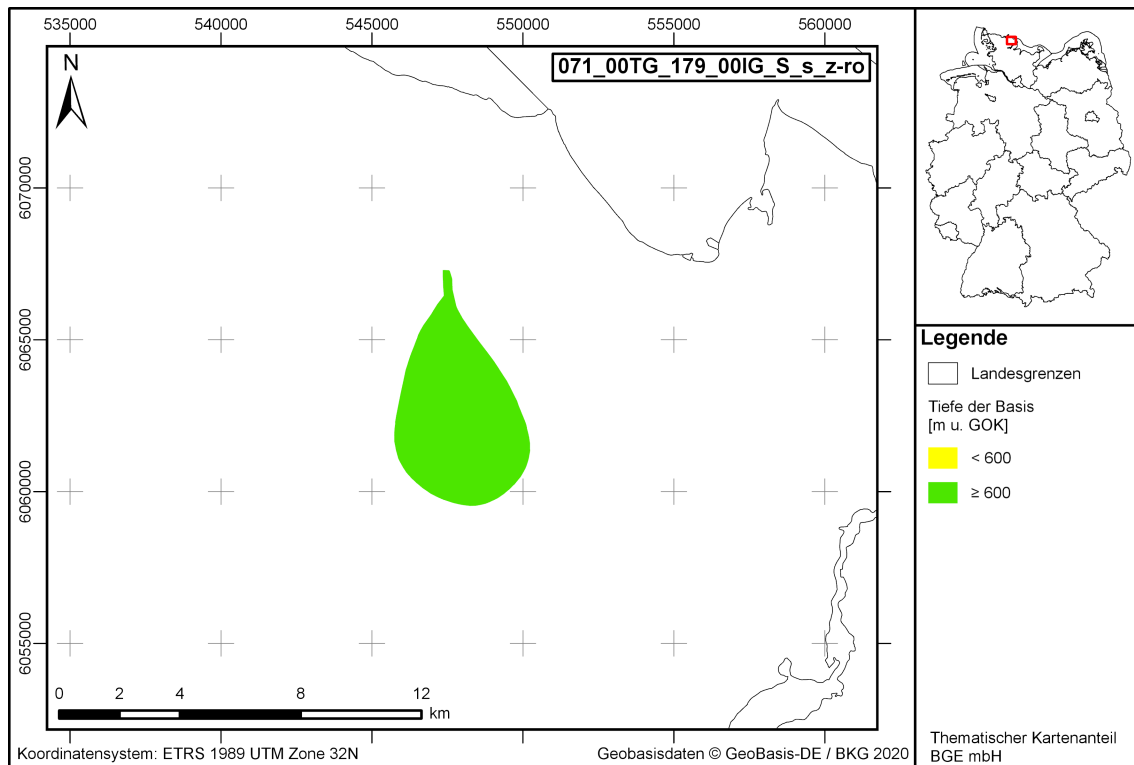


Abbildung 306: Darstellung der Tiefe der Basis, zur Veranschaulichung, für das Teilgebiet 071\_00TG\_179\_00IG\_S\_s\_z-ro

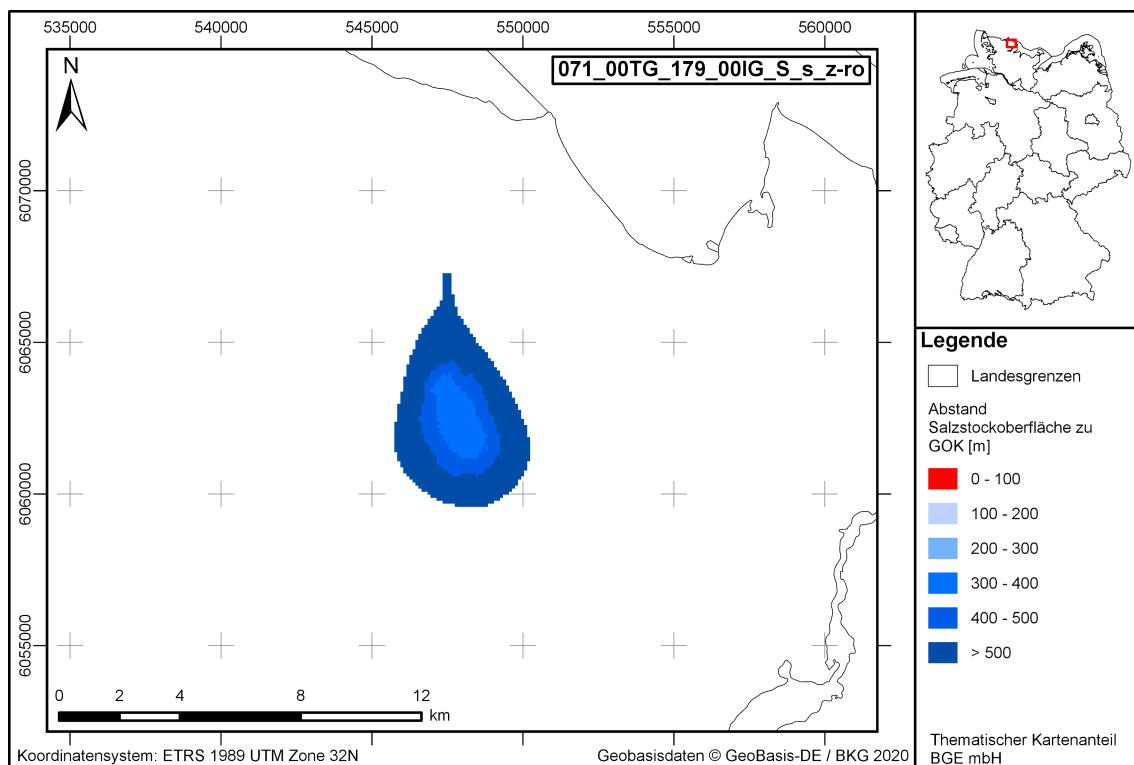
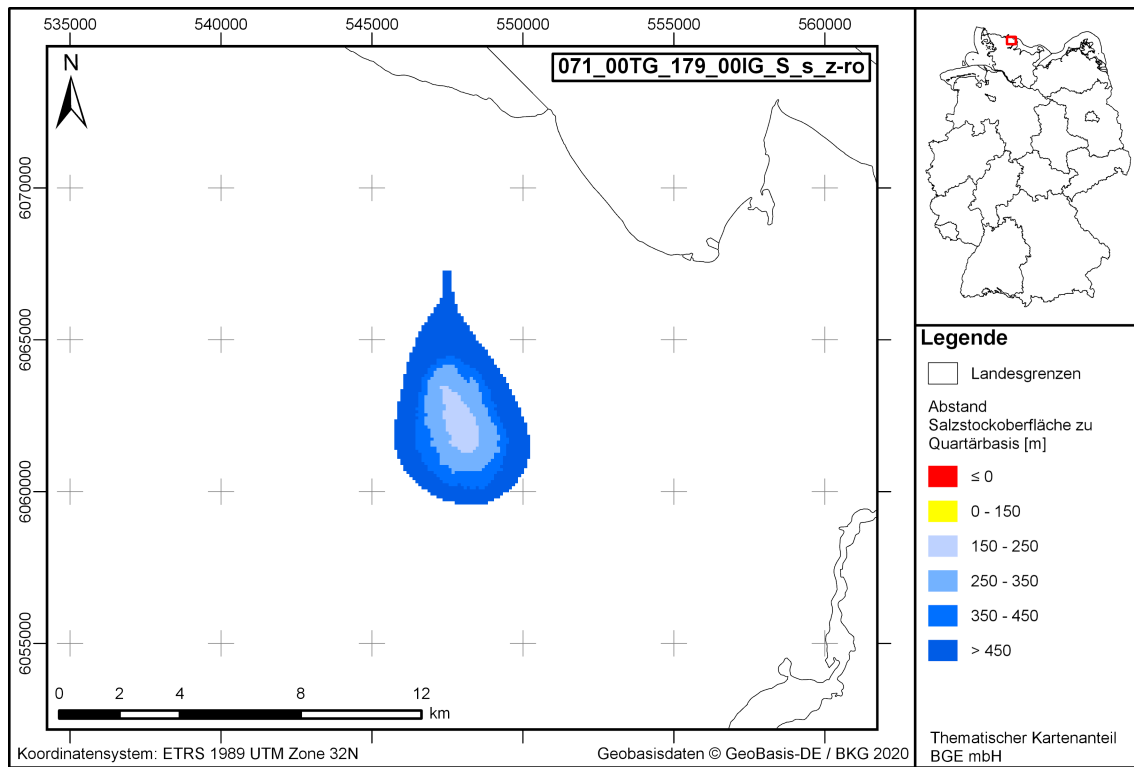


Abbildung 307: Darstellung des Abstands zur Geländeoberkante (Bewertung der Anlage 11 (zu § 24 Abs. 5) StandAG) für das Teilgebiet 071\_00TG\_179\_00IG\_S\_s\_z-ro



**Abbildung 308:** Darstellung des Abstands zur Quartärbasis (Bewertung der Anlage 11 (zu § 24 Abs. 5) StandAG) für das Teilgebiet 071\_00TG\_179\_00IG\_S\_s\_z-ro

#### 4.74 Teilgebiet 072\_00TG\_181\_00IG\_S\_s\_z-ro

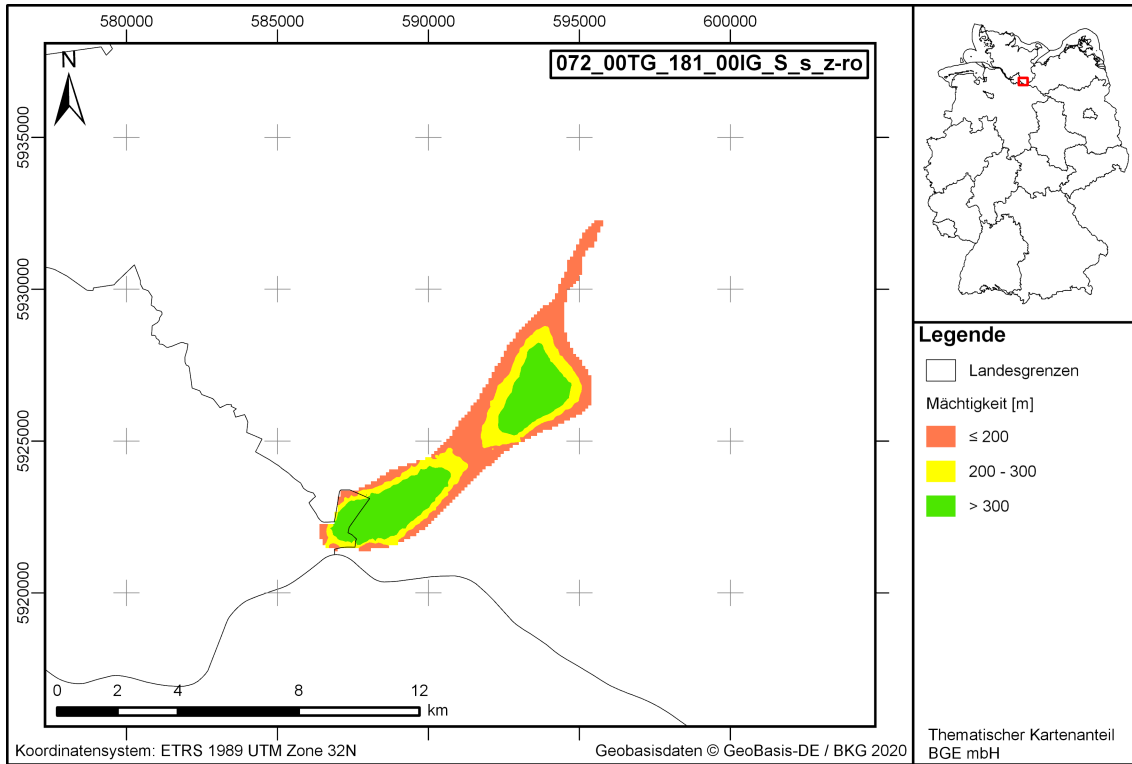


Abbildung 309: Darstellung der Mächtigkeit, zur Veranschaulichung, für das Teilgebiet 072\_00TG\_181\_00IG\_S\_s\_z-ro

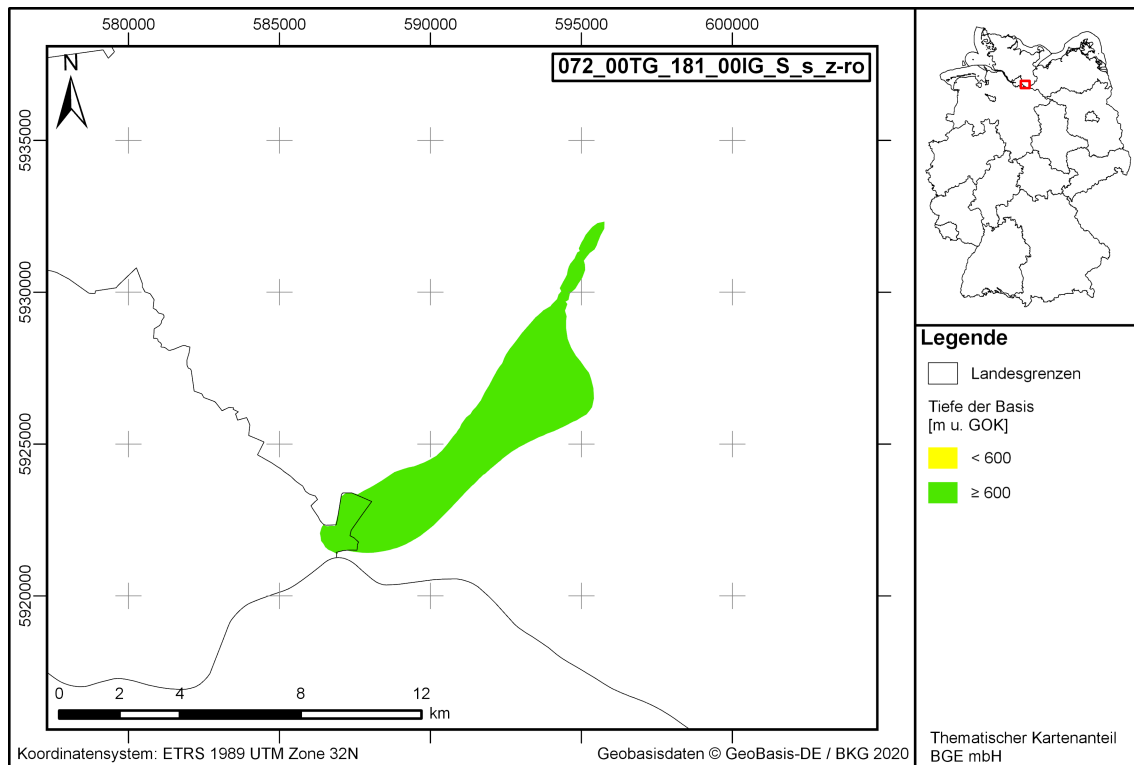


Abbildung 310: Darstellung der Tiefe der Basis, zur Veranschaulichung, für das Teilgebiet 072\_00TG\_181\_00IG\_S\_s\_z-ro

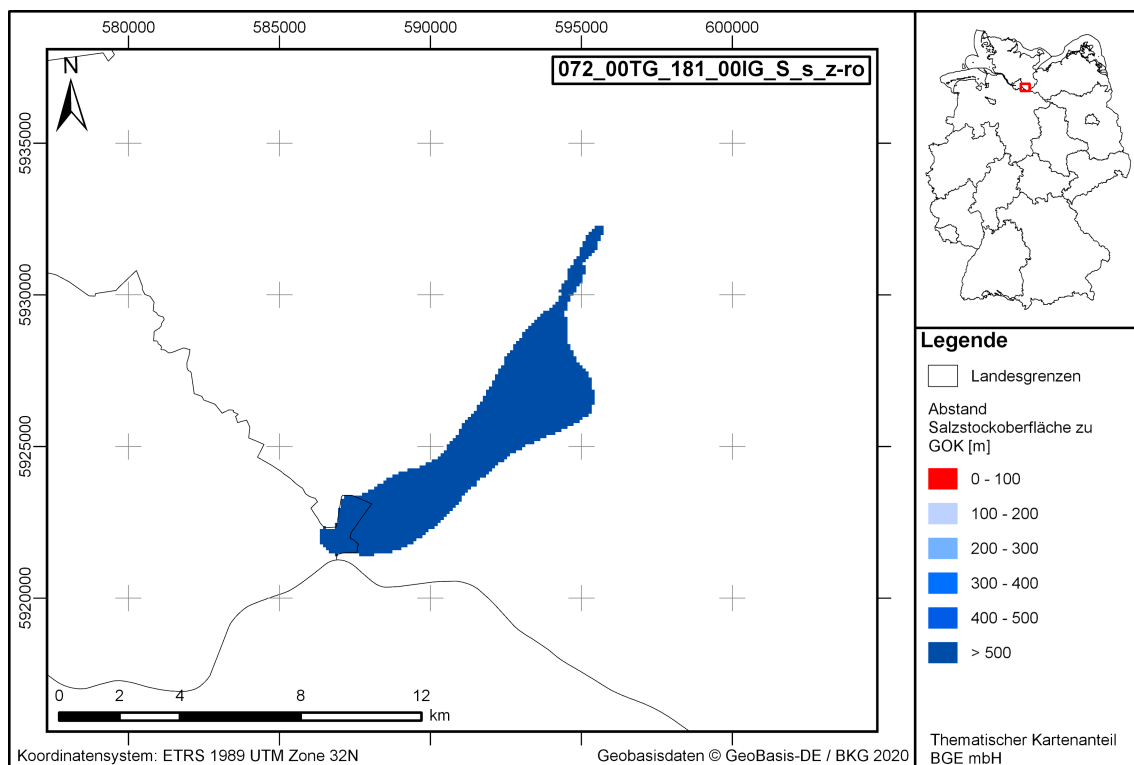
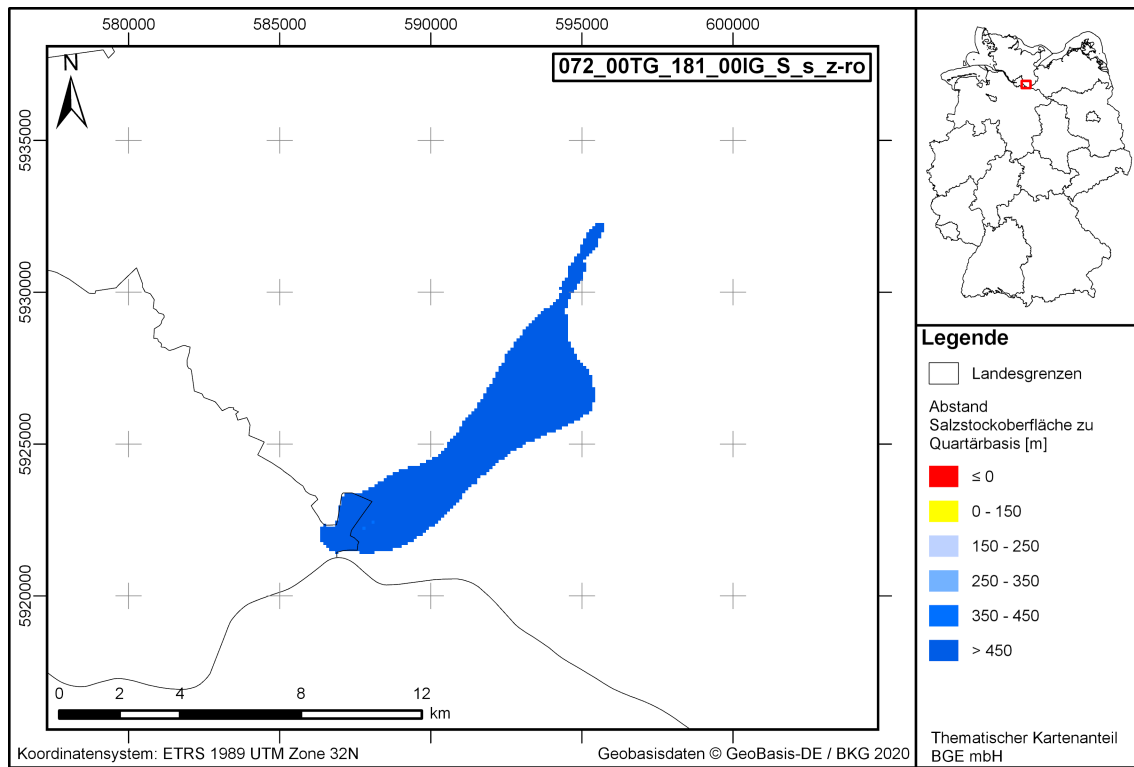


Abbildung 311: Darstellung des Abstands zur Geländeoberkante (Bewertung der Anlage 11 (zu § 24 Abs. 5) StandAG) für das Teilgebiet 072\_00TG\_181\_00IG\_S\_s\_z-ro



**Abbildung 312:** Darstellung des Abstands zur Quartärbasis (Bewertung der Anlage 11 (zu § 24 Abs. 5) StandAG) für das Teilgebiet 072\_00TG\_181\_00IG\_S\_s\_z-ro



#### 4.75 Teilgebiet 073\_00TG\_183\_00IG\_S\_s\_z

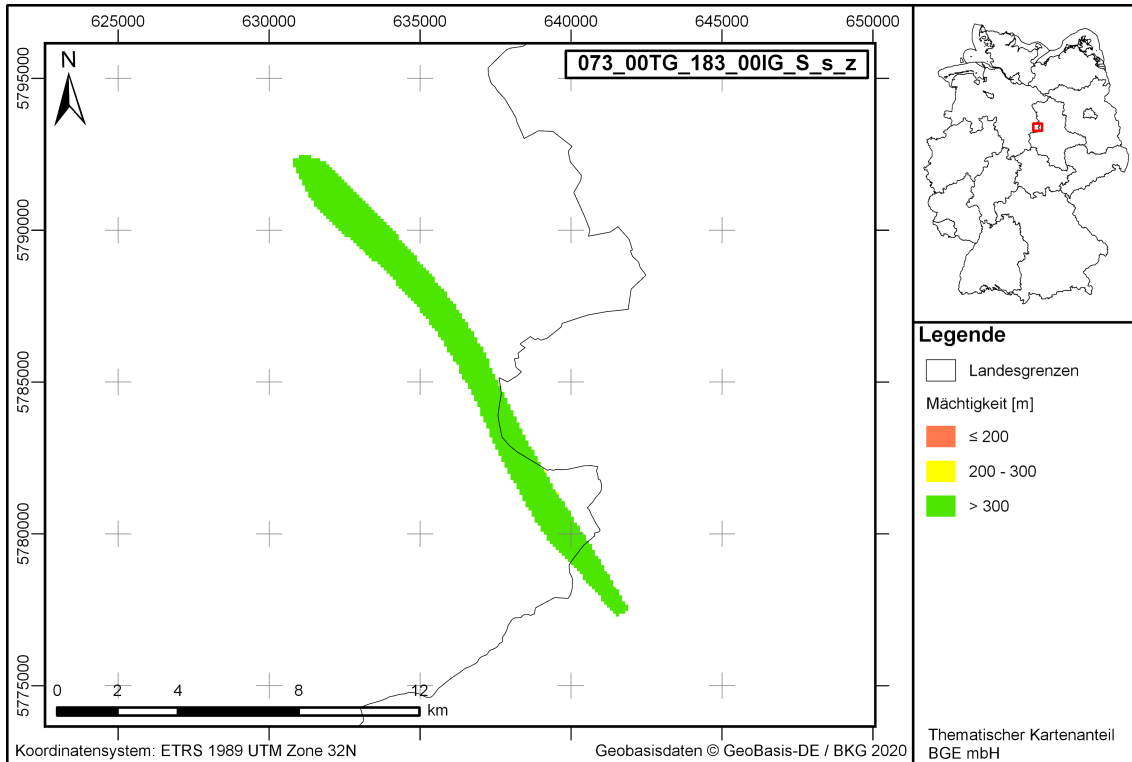


Abbildung 313: Darstellung der Mächtigkeit, zur Veranschaulichung, für das Teilgebiet 073\_00TG\_183\_00IG\_S\_s\_z

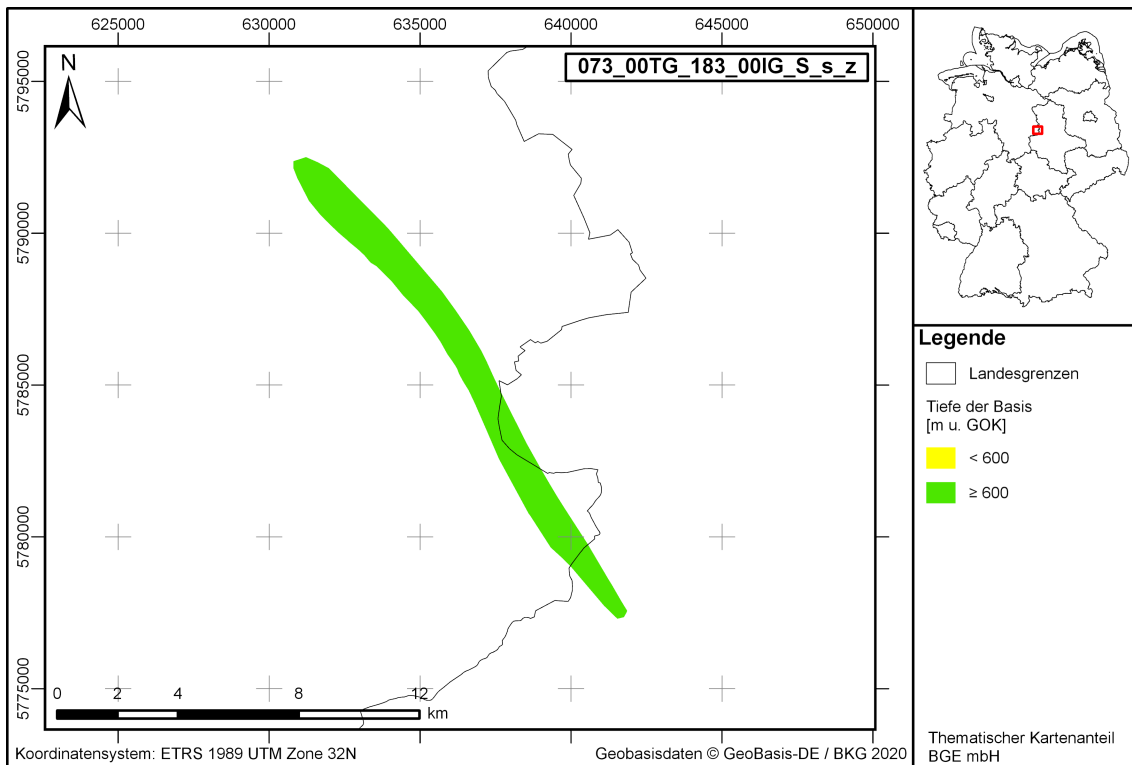


Abbildung 314: Darstellung der Tiefe der Basis, zur Veranschaulichung, für das Teilgebiet 073\_00TG\_183\_00IG\_S\_s\_z

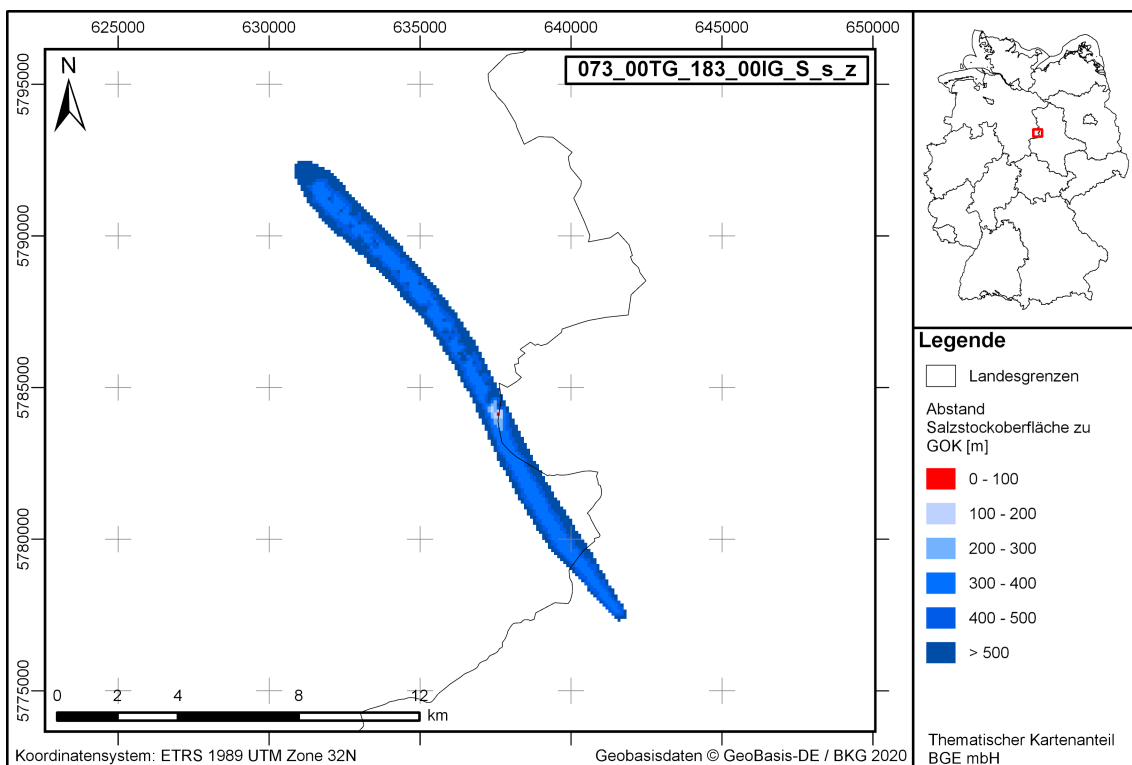
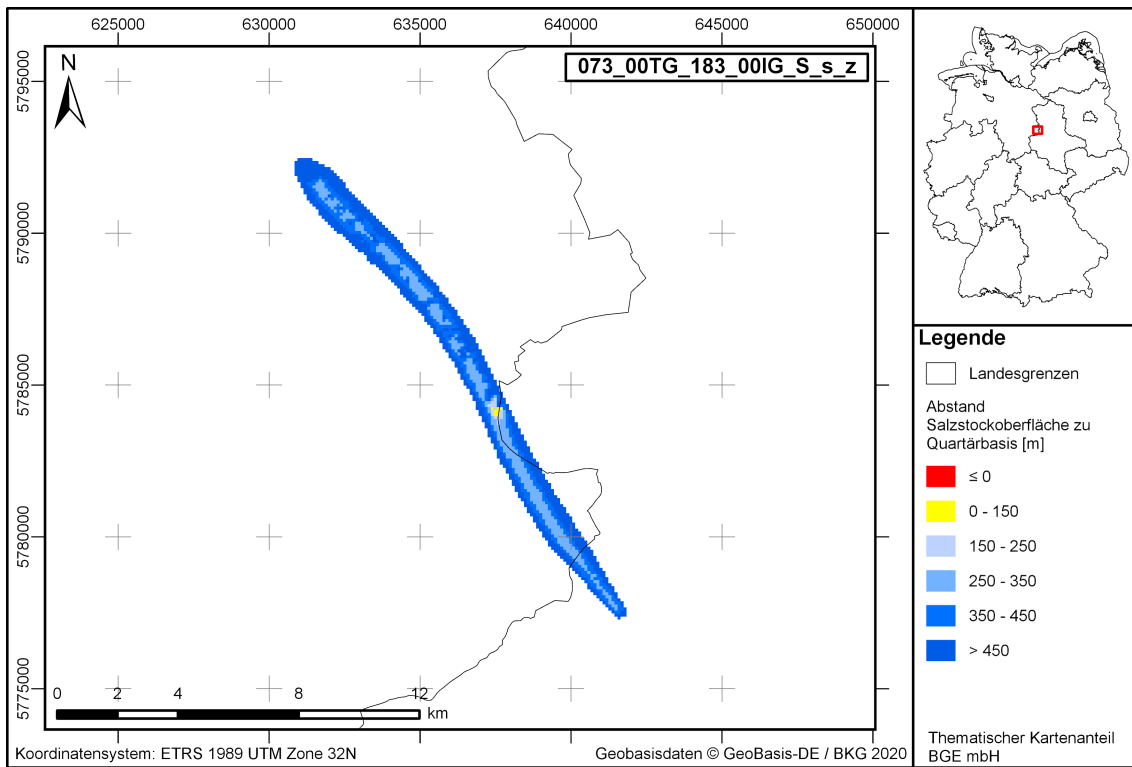


Abbildung 315: Darstellung des Abstands zur Geländeoberkante (Bewertung der Anlage 11 (zu § 24 Abs. 5) StandAG) für das Teilgebiet 073\_00TG\_183\_00IG\_S\_s\_z



**Abbildung 316:** Darstellung des Abstands zur Quartärbasis (Bewertung der Anlage 11 (zu § 24 Abs. 5) StandAG) für das Teilgebiet 073\_00TG\_183\_00IG\_S\_s\_z

#### 4.76 Teilgebiet 074\_00TG\_185\_00IG\_S\_s\_z-ro

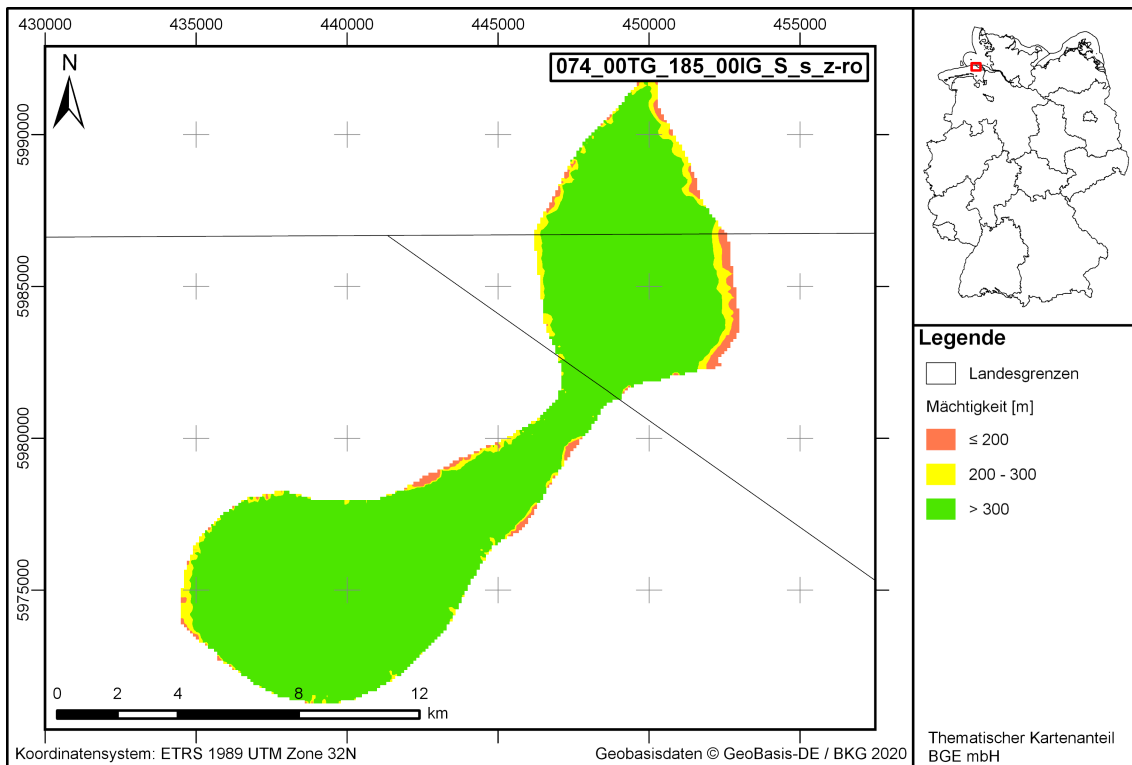


Abbildung 317: Darstellung der Mächtigkeit, zur Veranschaulichung, für das Teilgebiet 074\_00TG\_185\_00IG\_S\_s\_z-ro

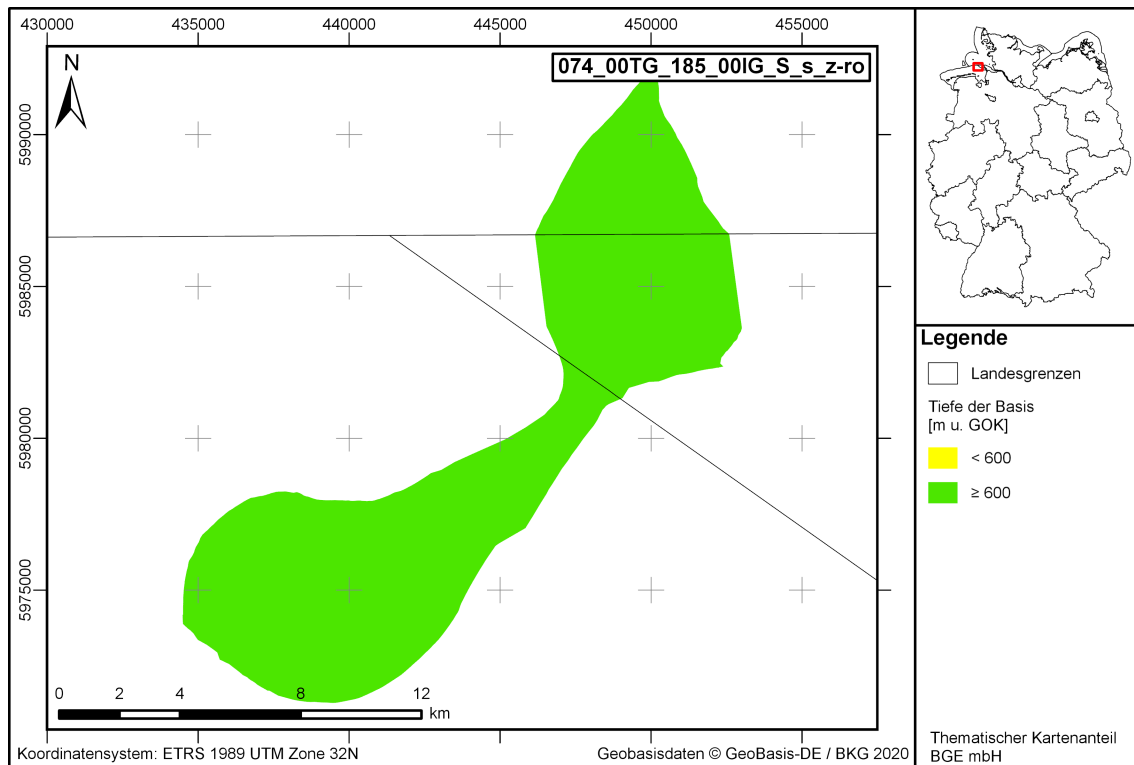


Abbildung 318: Darstellung der Tiefe der Basis, zur Veranschaulichung, für das Teilgebiet 074\_00TG\_185\_00IG\_S\_s\_z-ro

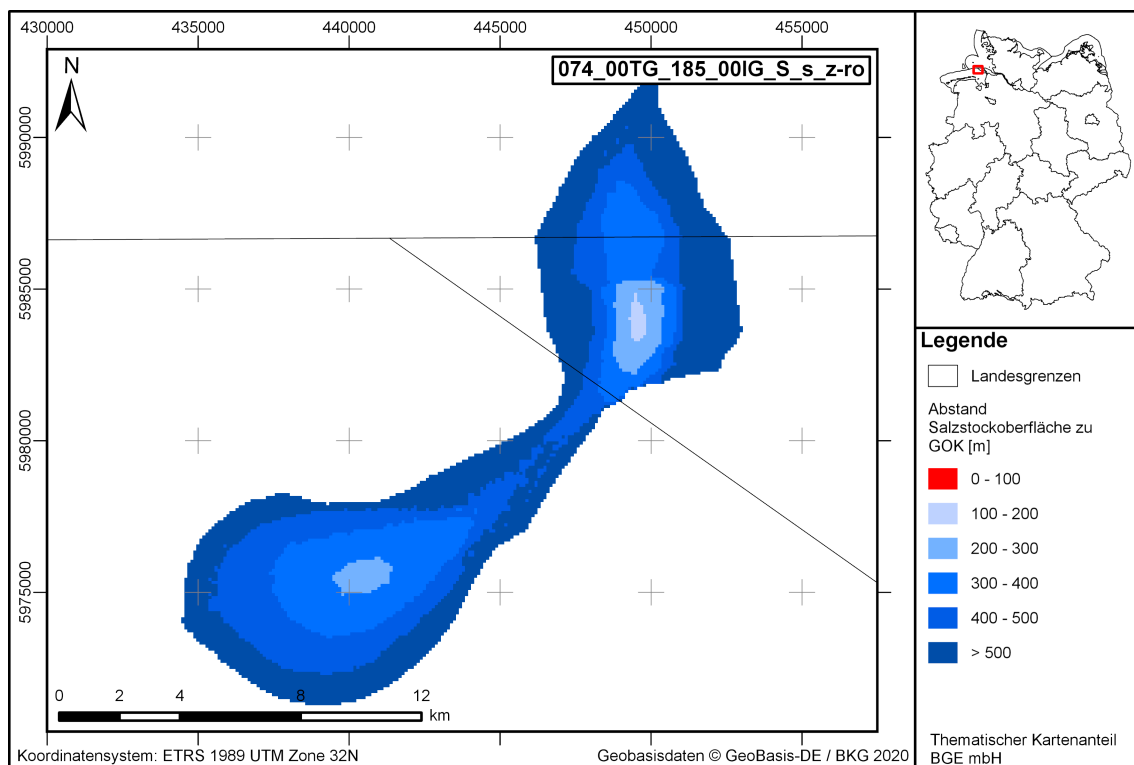
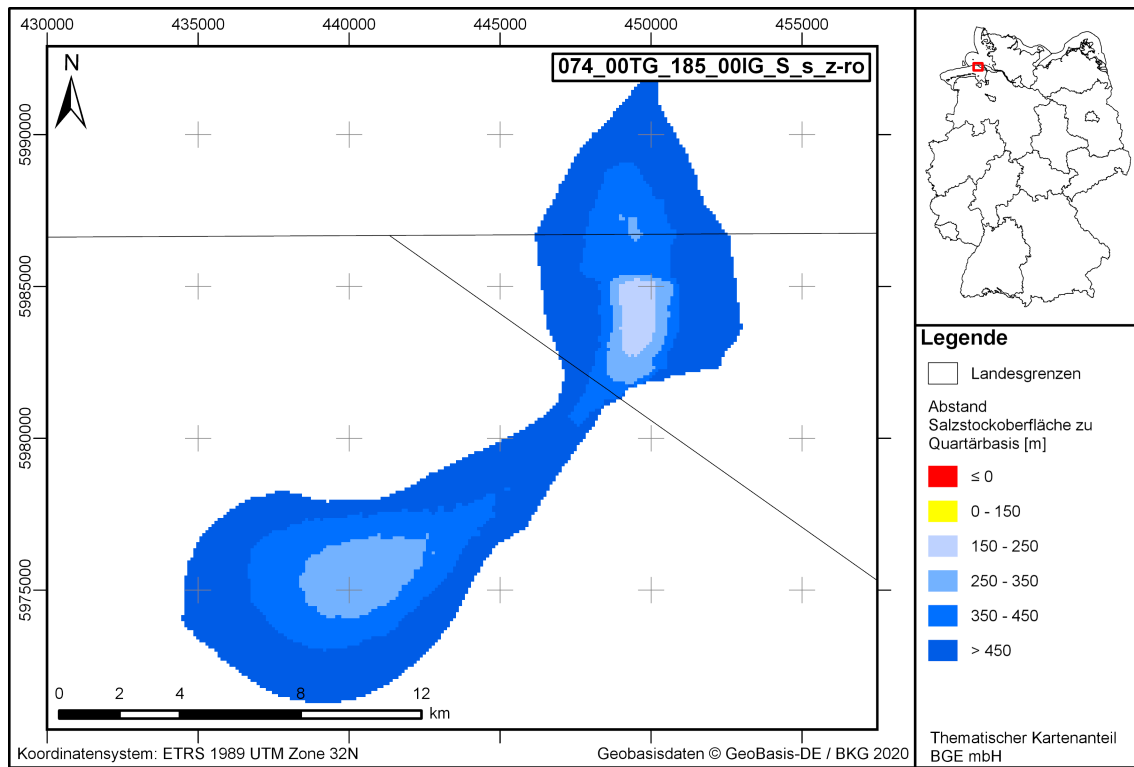


Abbildung 319: Darstellung des Abstands zur Geländeoberkante (Bewertung der Anlage 11 (zu § 24 Abs. 5) StandAG) für das Teilgebiet 074\_00TG\_185\_00IG\_S\_s\_z-ro



**Abbildung 320:** Darstellung des Abstands zur Quartärbasis (Bewertung der Anlage 11 (zu § 24 Abs. 5) StandAG) für das Teilgebiet 074\_00TG\_185\_00IG\_S\_s\_z-ro

#### 4.77 Teilgebiet 075\_01TG\_189\_01IG\_S\_f\_km

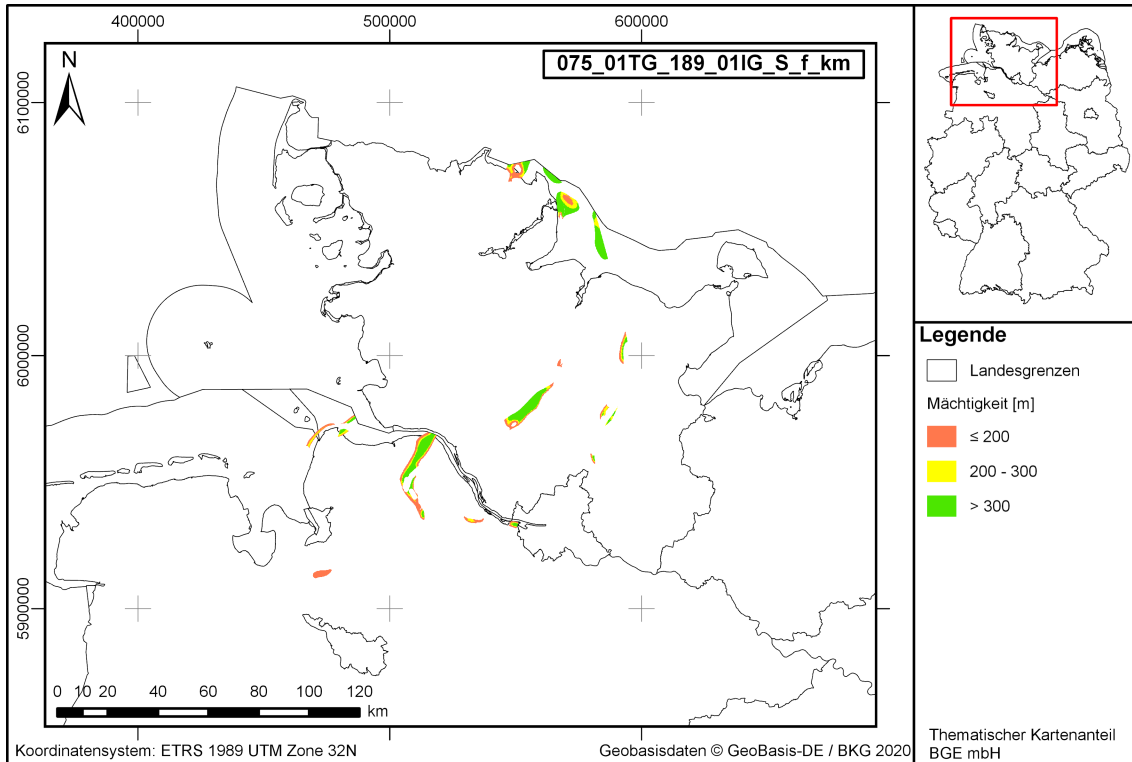
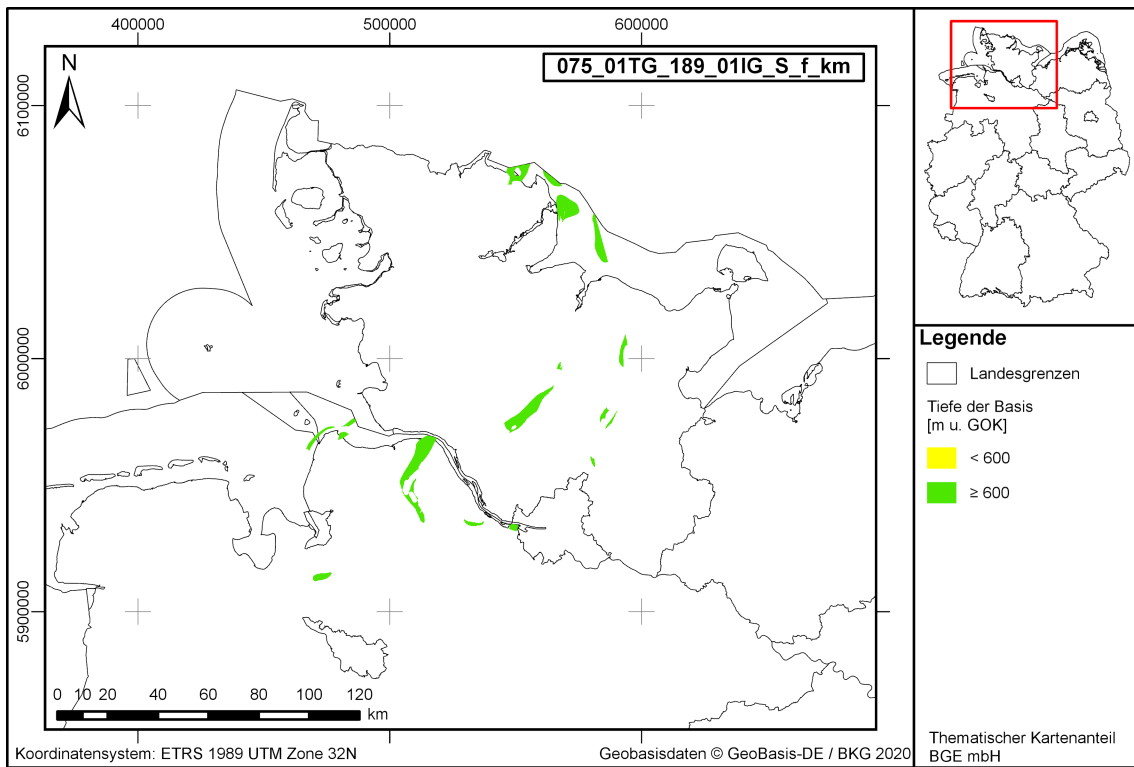
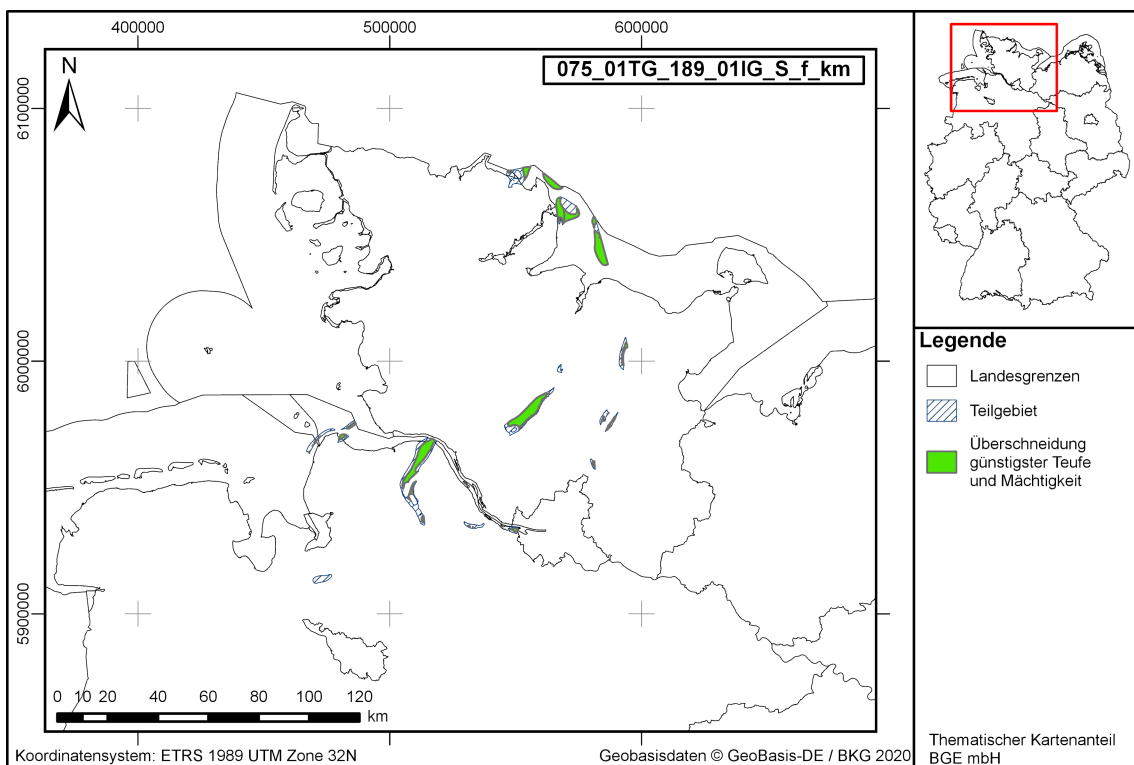


Abbildung 321: Darstellung der Mächtigkeit (Bewertung der Anlage 2 (zu § 24 Abs. 3) StandAG) für das Teilgebiet 075\_01TG\_189\_01IG\_S\_f\_km

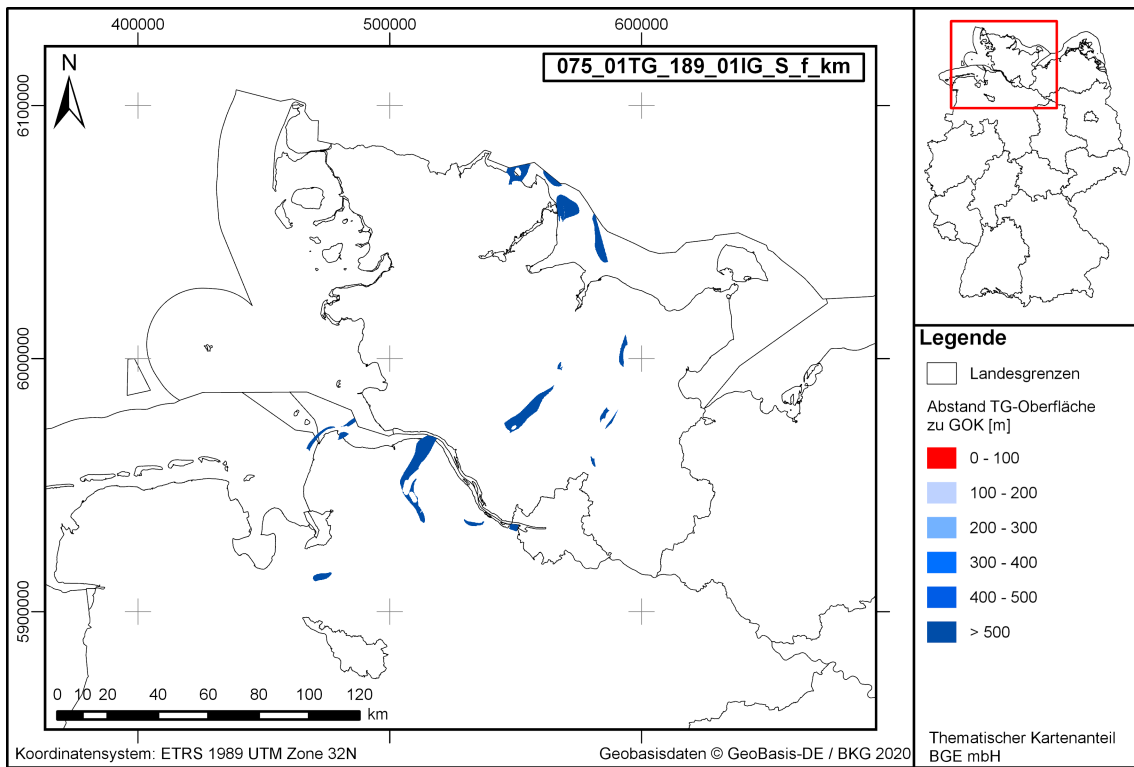


**Abbildung 322:** Darstellung der Tiefe der Basis (Bewertung der Anlage 2 (zu § 24 Abs. 3) StandAG) für das Teilgebiet 075\_01TG\_189\_01IG\_S\_f\_km

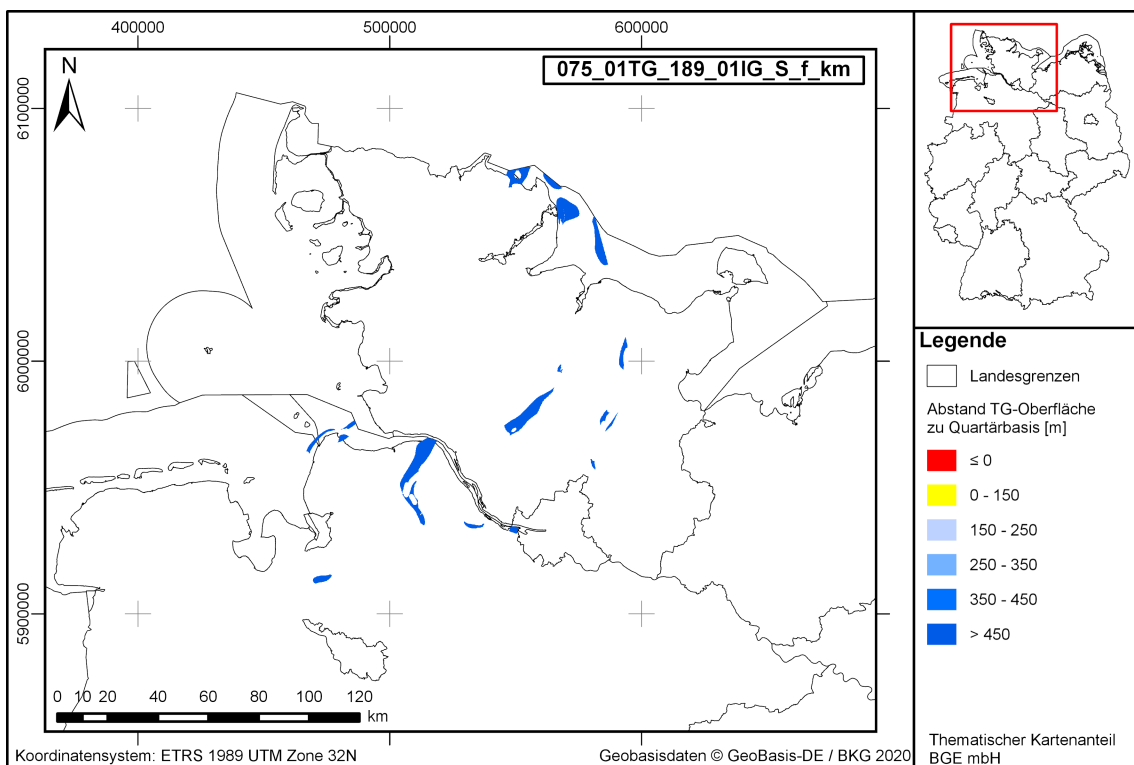


**Abbildung 323:** Darstellung der Überschneidung für das Teilgebiet 075\_01TG\_189\_01IG\_S\_f\_km





**Abbildung 324:** Darstellung des Abstands zur Geländeoberkante (Bewertung der Anlage 11 (zu § 24 Abs. 5) StandAG) für das Teilgebiet 075\_01TG\_189\_01IG\_S\_f\_km



**Abbildung 325:** Darstellung des Abstands zur Quartärbasis (Bewertung der Anlage 11 (zu § 24 Abs. 5) StandAG) für das Teilgebiet 075\_01TG\_189\_01IG\_S\_f\_km

#### 4.78 Teilgebiet 075\_02TG\_189\_03IG\_S\_f\_km

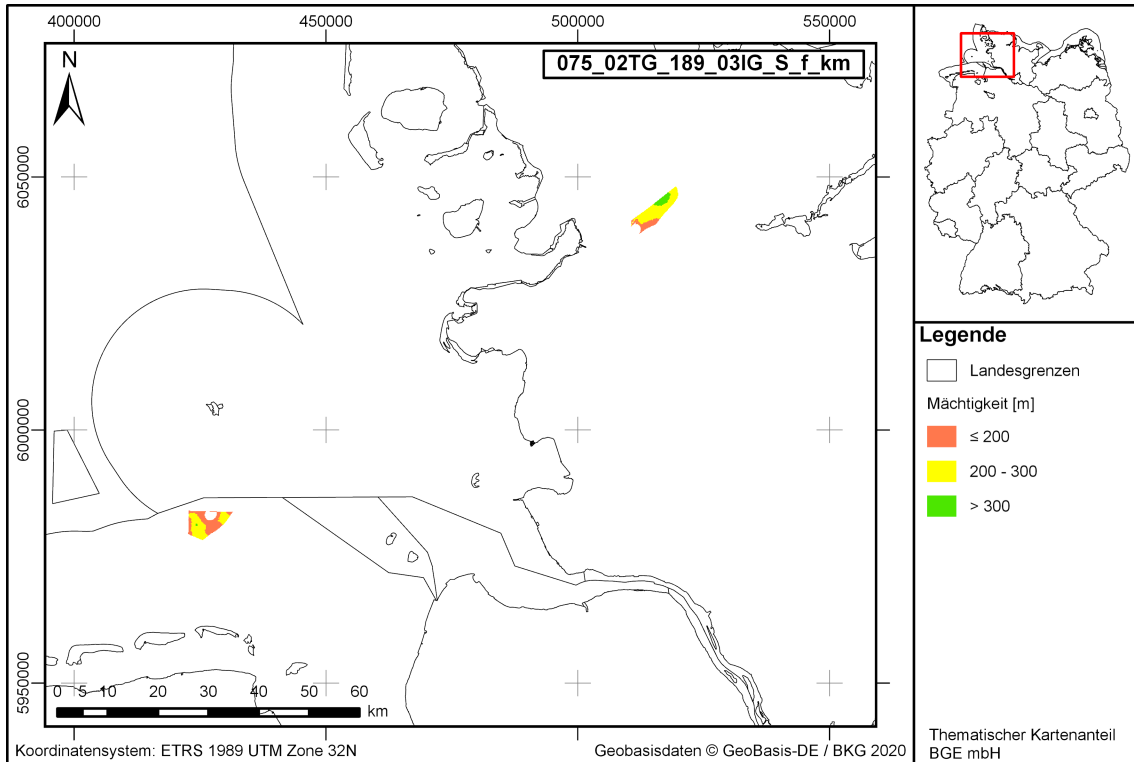
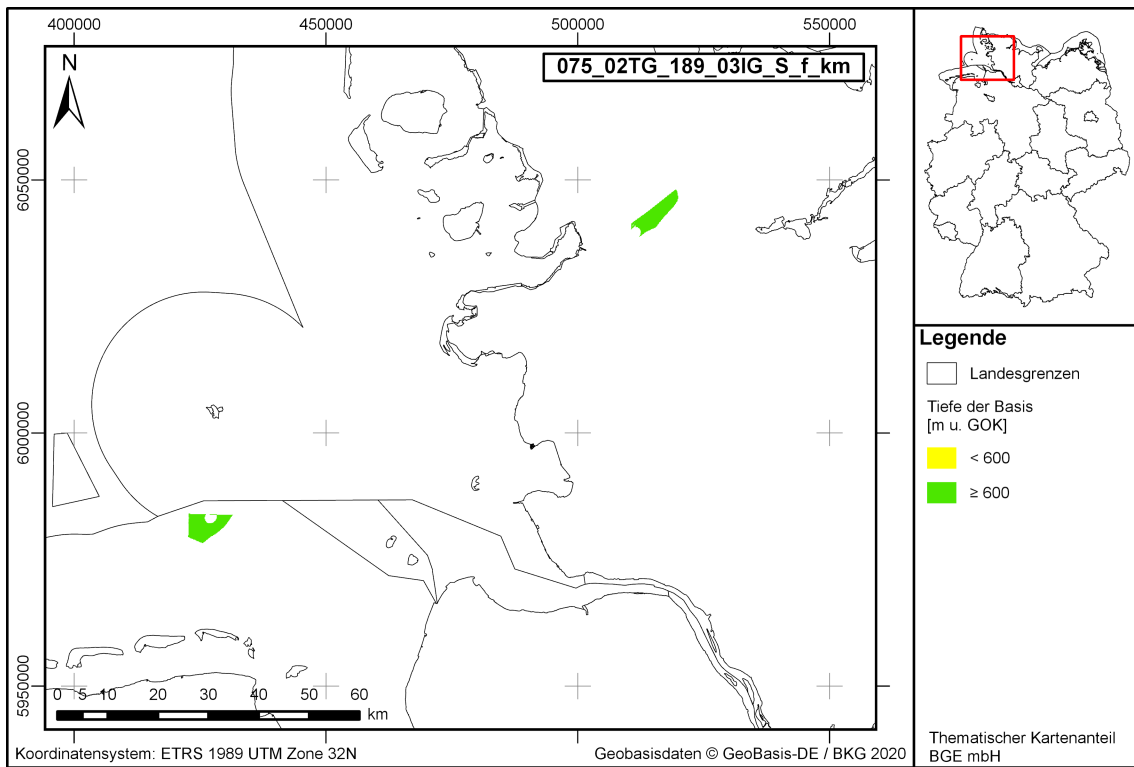
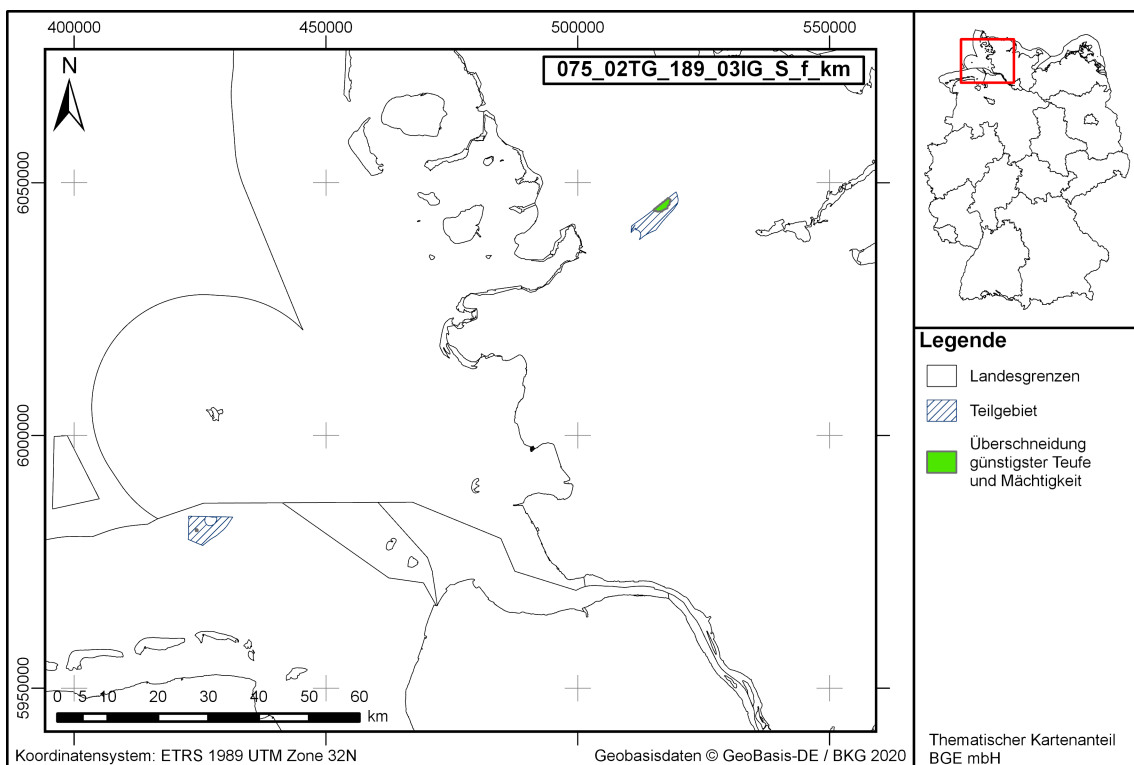


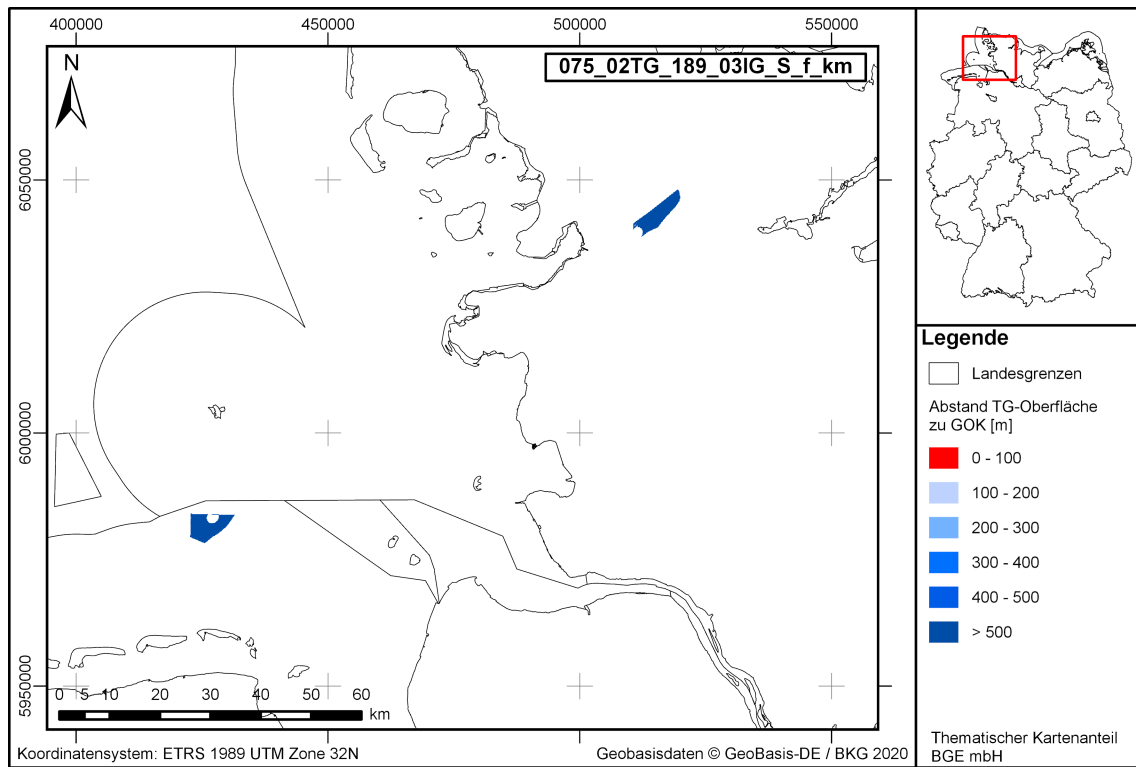
Abbildung 326: Darstellung der Mächtigkeit (Bewertung der Anlage 2 (zu § 24 Abs. 3) StandAG) für das Teilgebiet 075\_02TG\_189\_03IG\_S\_f\_km



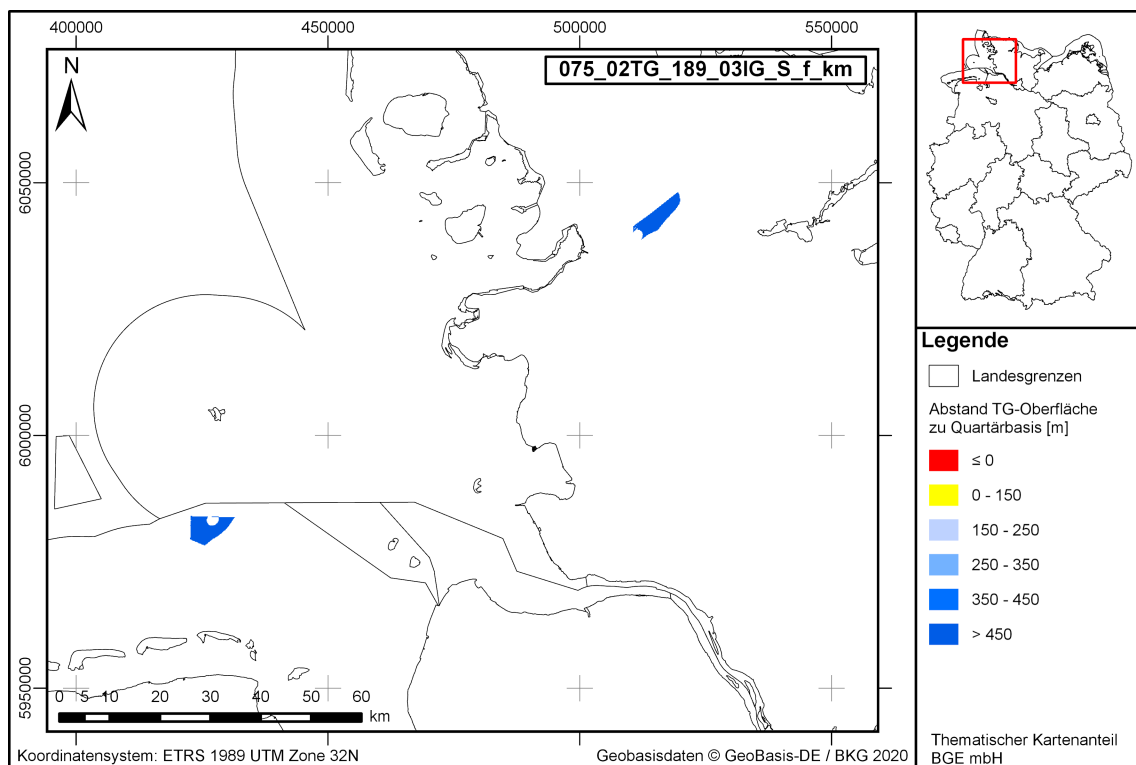
**Abbildung 327:** Darstellung der Tiefe der Basis (Bewertung der Anlage 2 (zu § 24 Abs. 3) StandAG) für das Teilgebiet 075\_02TG\_189\_03IG\_S\_f\_km



**Abbildung 328:** Darstellung der Überschneidung für das Teilgebiet 075\_02TG\_189\_03IG\_S\_f\_km



**Abbildung 329:** Darstellung des Abstands zur Geländeoberkante (Bewertung der Anlage 11 (zu § 24 Abs. 5) StandAG) für das Teilgebiet 075\_02TG\_189\_03IG\_S\_f\_km



**Abbildung 330:** Darstellung des Abstands zur Quartärbasis (Bewertung der Anlage 11 (zu § 24 Abs. 5) StandAG) für das Teilgebiet 075\_02TG\_189\_03IG\_S\_f\_km

#### 4.79 Teilgebiet 076\_01TG\_191\_01IG\_S\_f\_so

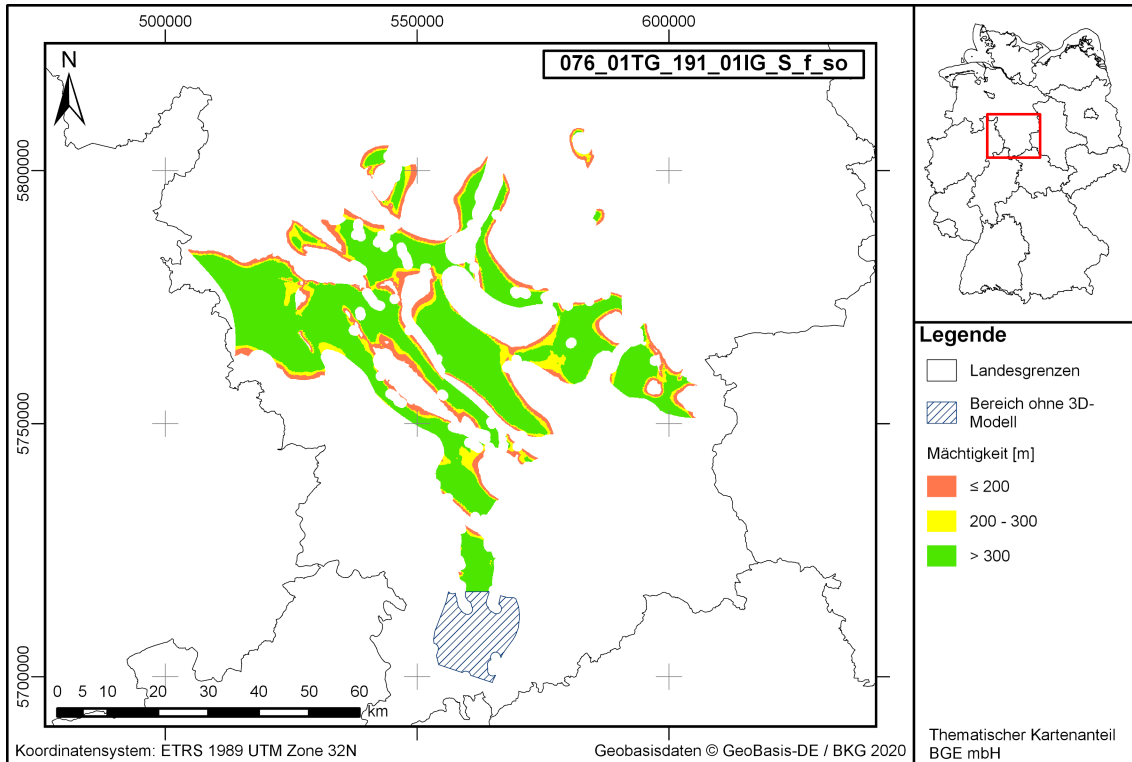
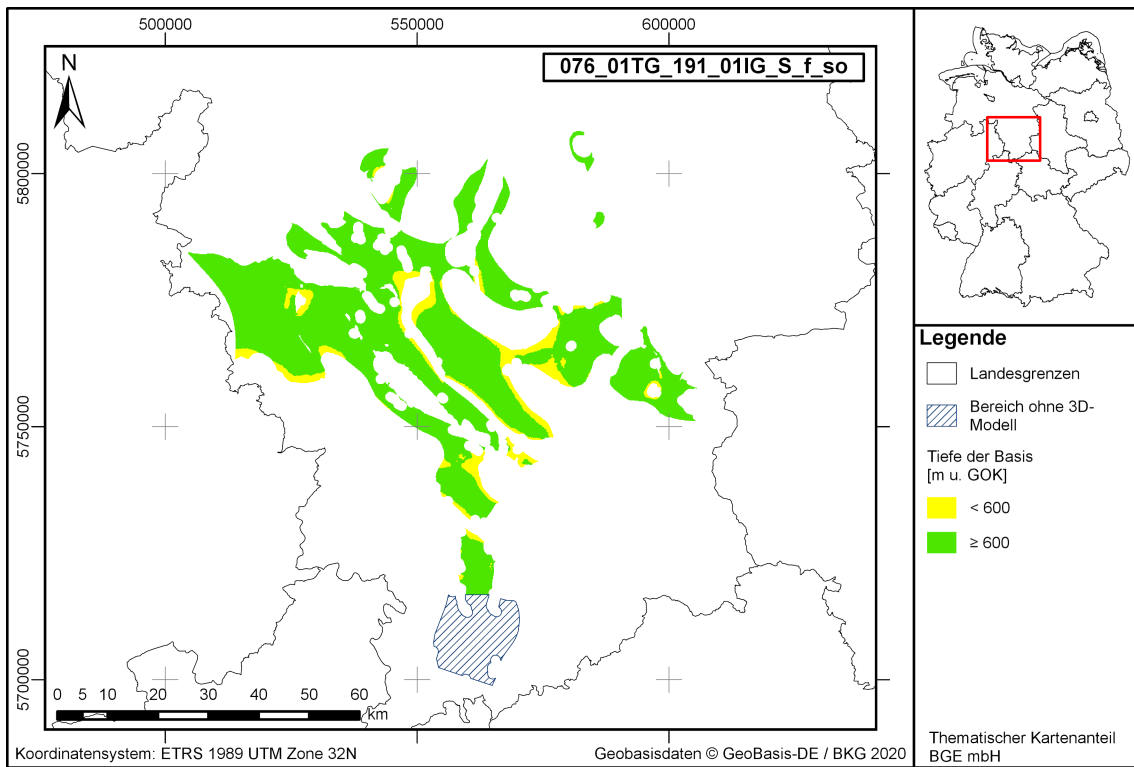
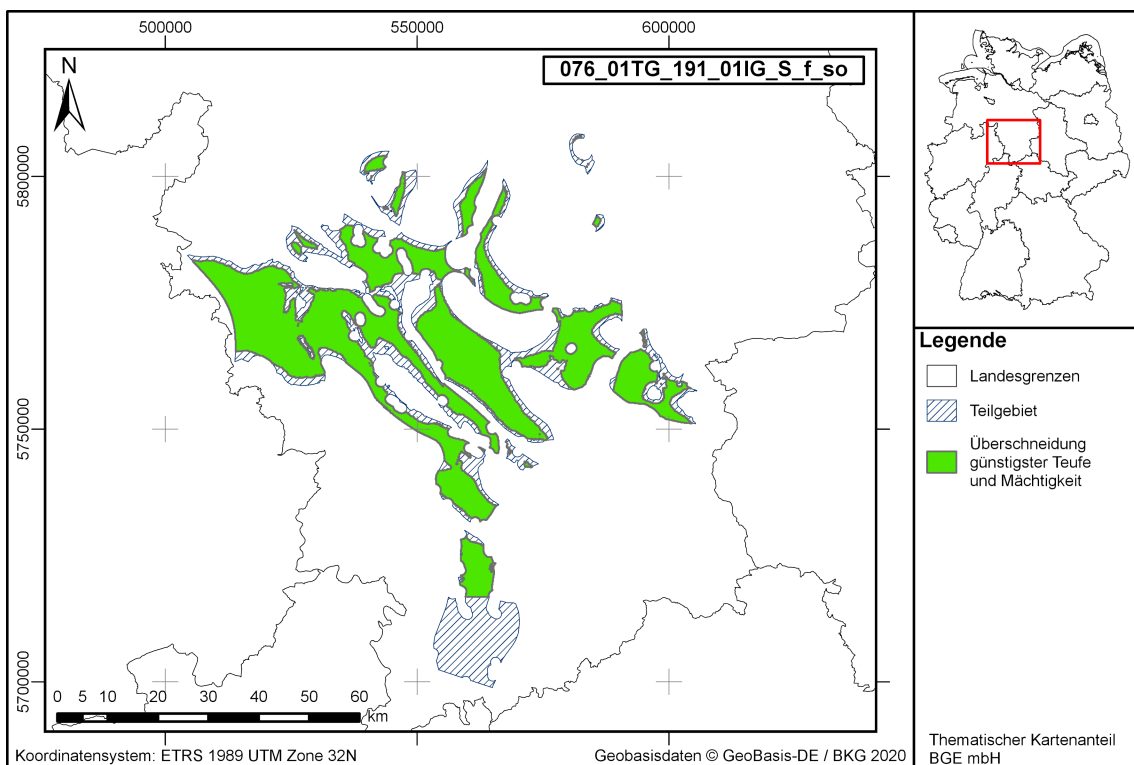


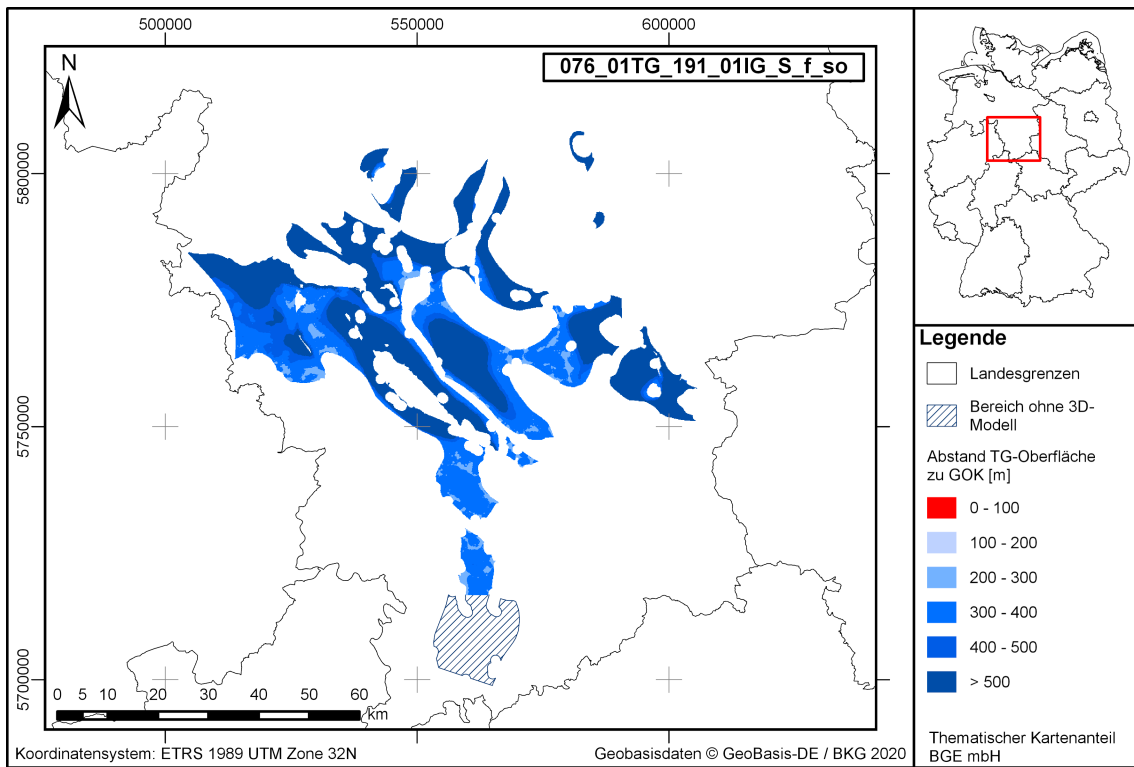
Abbildung 331: Darstellung der Mächtigkeit (Bewertung der Anlage 2 (zu § 24 Abs. 3) StandAG) für das Teilgebiet 076\_01TG\_191\_01IG\_S\_f\_so



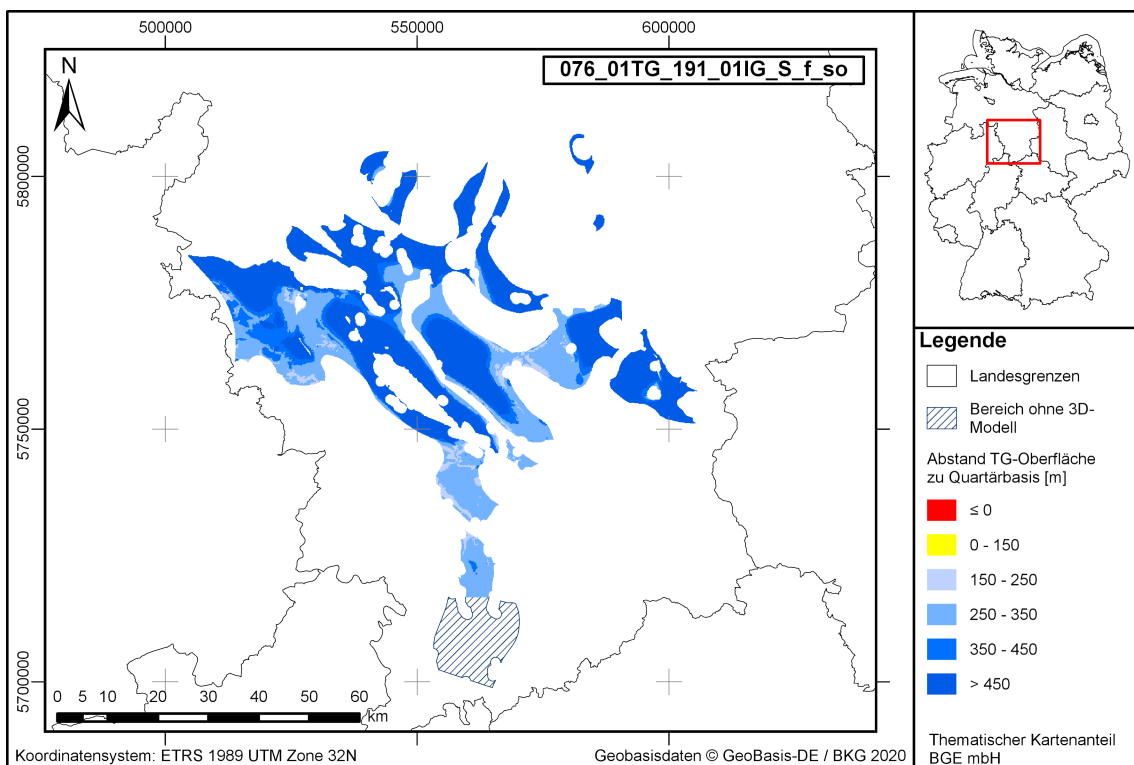
**Abbildung 332:** Darstellung der Tiefe der Basis (Bewertung der Anlage 2 (zu § 24 Abs. 3) StandAG) für das Teilgebiet 076\_01TG\_191\_01IG\_S\_f\_so



**Abbildung 333:** Darstellung der Überschneidung für das Teilgebiet 076\_01TG\_191\_01IG\_S\_f\_so



**Abbildung 334:** Darstellung des Abstands zur Geländeoberkante (Bewertung der Anlage 11 (zu § 24 Abs. 5) StandAG) für das Teilgebiet 076\_01TG\_191\_01IG\_S\_f\_so



**Abbildung 335:** Darstellung des Abstands zur Quartärbasis (Bewertung der Anlage 11 (zu § 24 Abs. 5) StandAG) für das Teilgebiet 076\_01TG\_191\_01IG\_S\_f\_so

#### 4.80 Teilgebiet 076\_02TG\_191\_02IG\_S\_f\_so

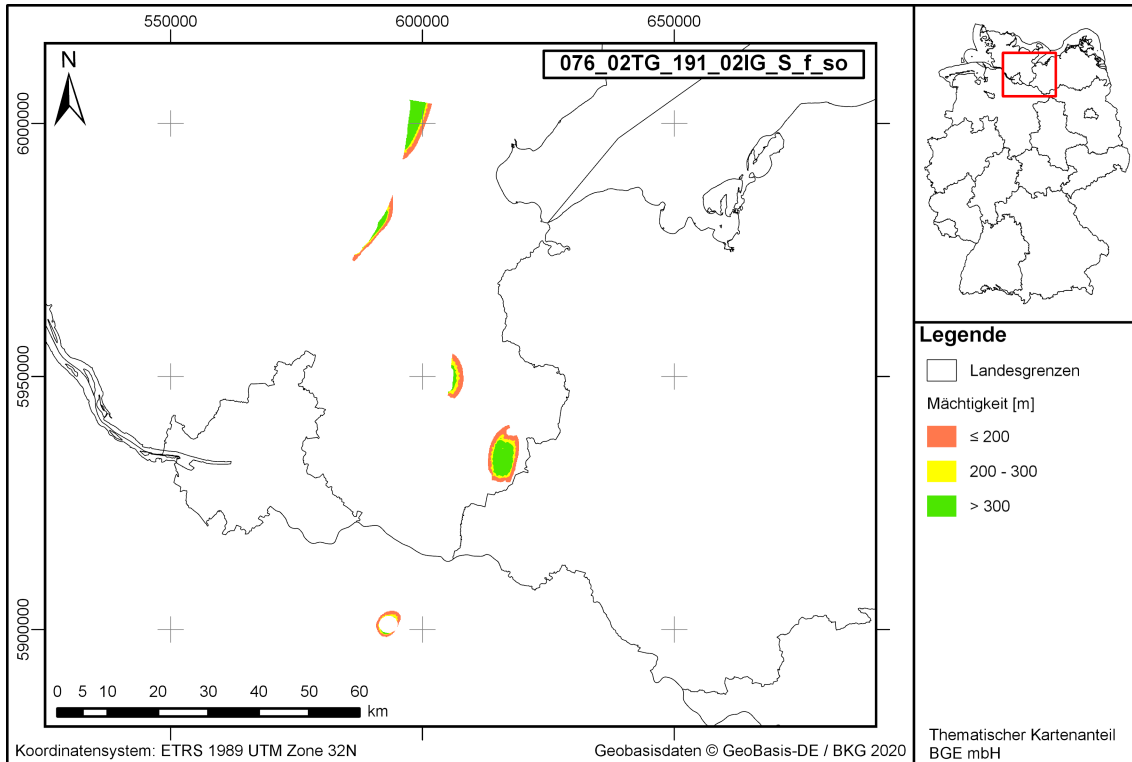
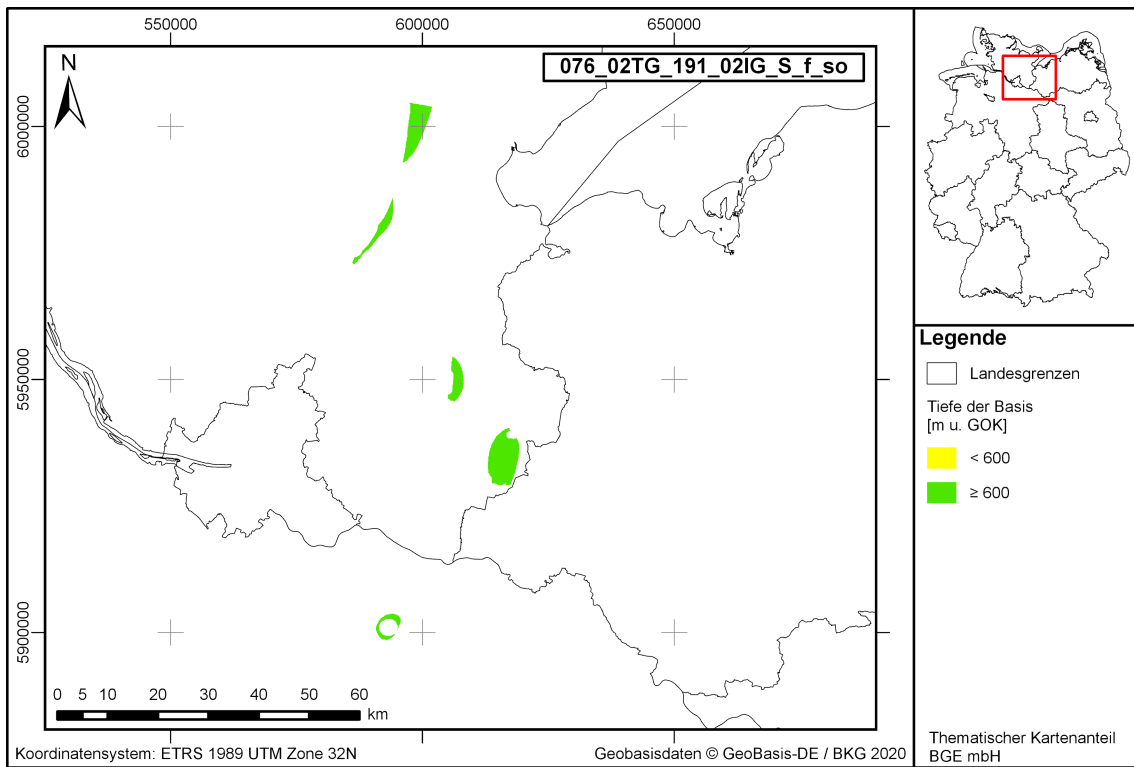
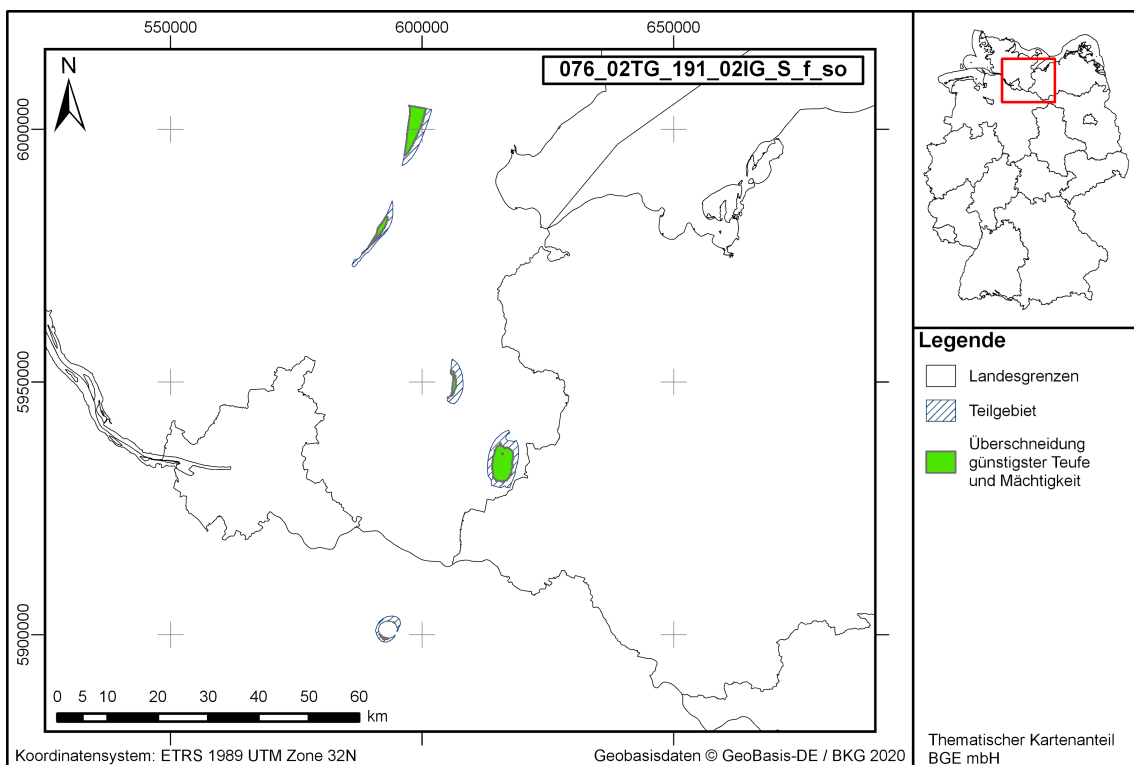


Abbildung 336: Darstellung der Mächtigkeit (Bewertung der Anlage 2 (zu § 24 Abs. 3) StandAG) für das Teilgebiet 076\_02TG\_191\_02IG\_S\_f\_so

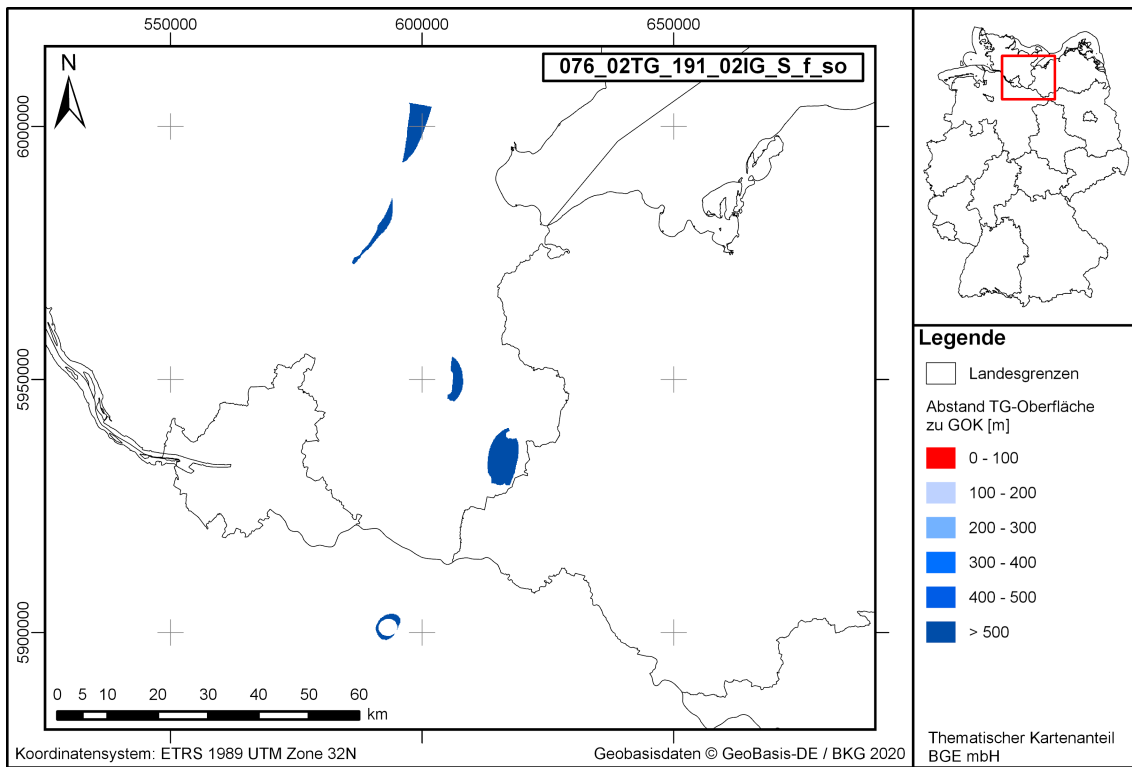




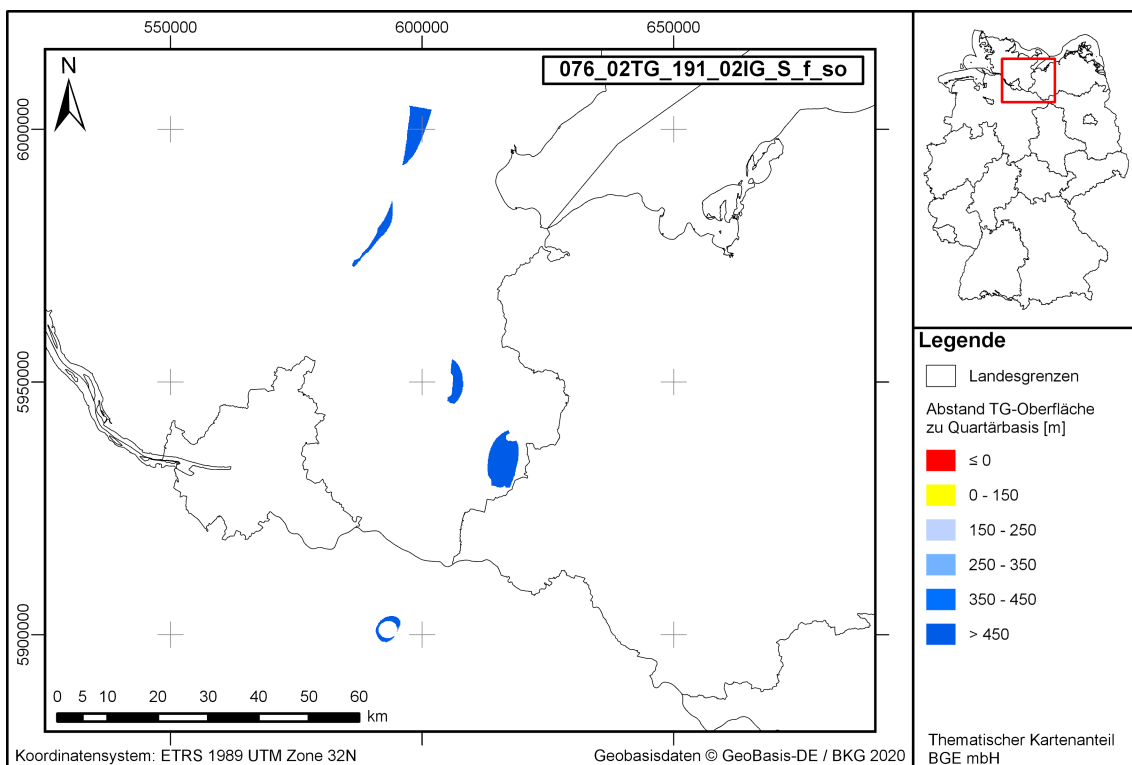
**Abbildung 337:** Darstellung der Tiefe der Basis (Bewertung der Anlage 2 (zu § 24 Abs. 3) StandAG) für das Teilgebiet 076\_02TG\_191\_02IG\_S\_f\_so



**Abbildung 338:** Darstellung der Überschneidung für das Teilgebiet 076\_02TG\_191\_02IG\_S\_f\_so



**Abbildung 339:** Darstellung des Abstands zur Geländeoberkante (Bewertung der Anlage 11 (zu § 24 Abs. 5) StandAG) für das Teilgebiet 076\_02TG\_191\_02IG\_S\_f\_so



**Abbildung 340:** Darstellung des Abstands zur Quartärbasis (Bewertung der Anlage 11 (zu § 24 Abs. 5) StandAG) für das Teilgebiet 076\_02TG\_191\_02IG\_S\_f\_so

#### 4.81 Teilgebiet 076\_03TG\_191\_05IG\_S\_f\_so

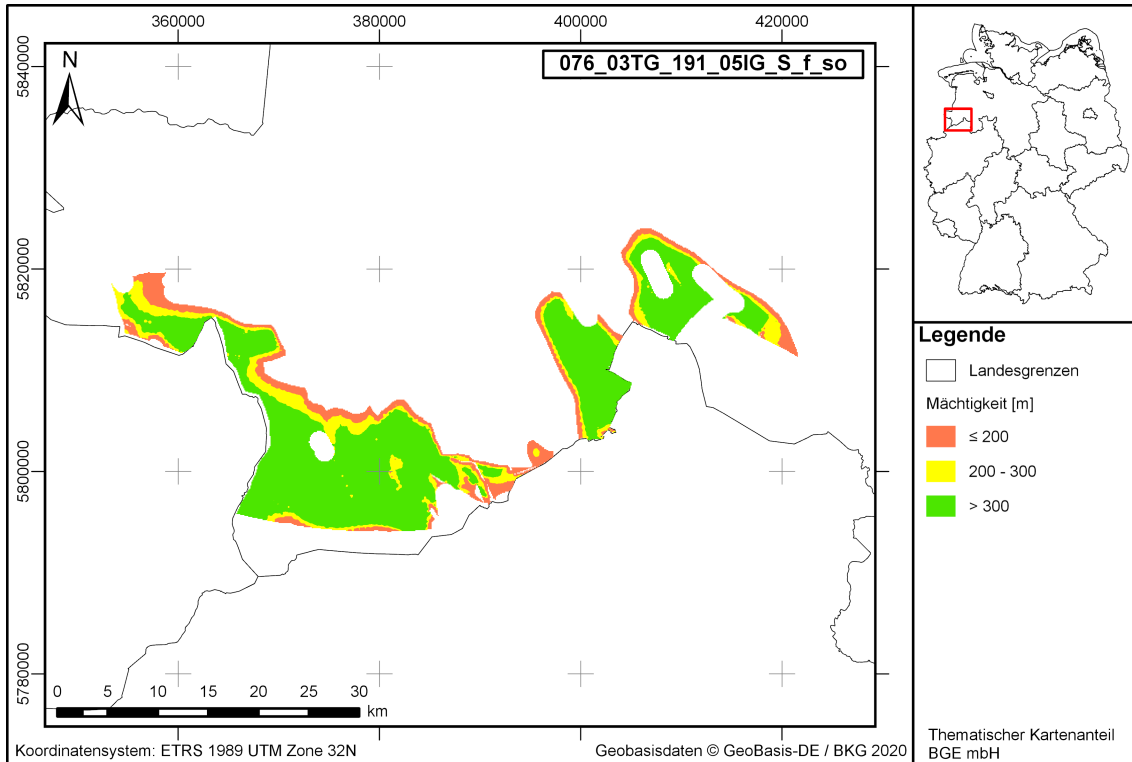
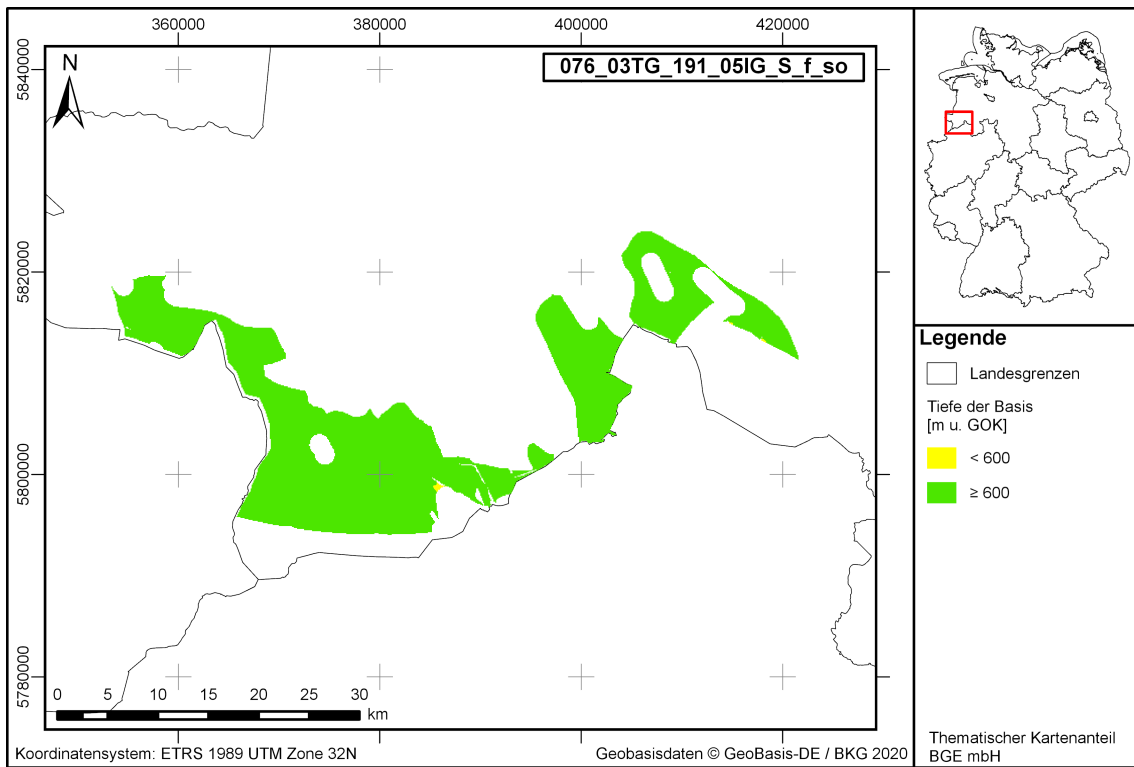
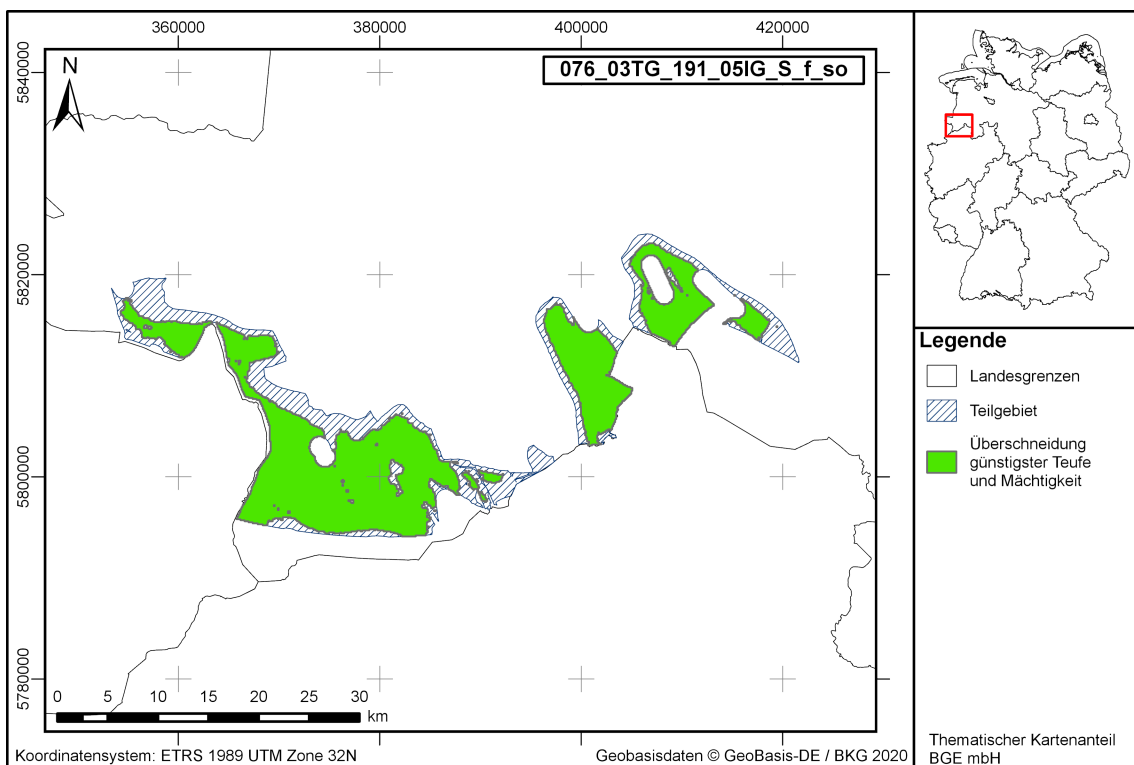


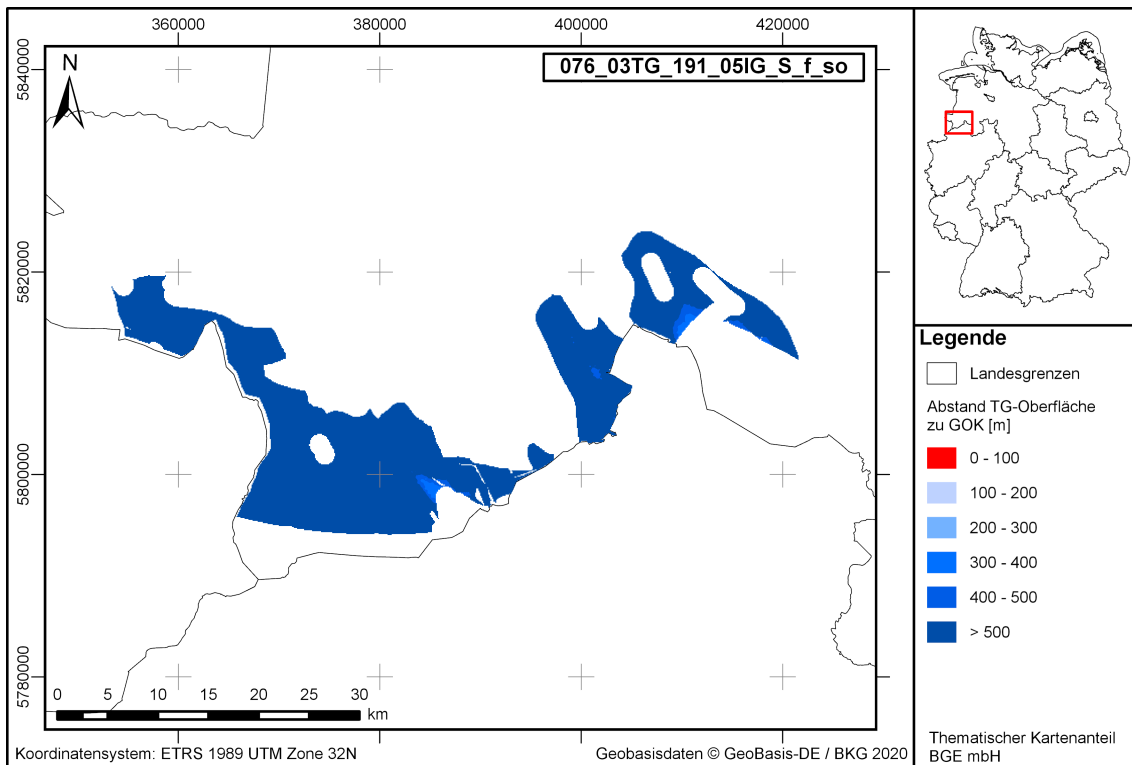
Abbildung 341: Darstellung der Mächtigkeit (Bewertung der Anlage 2 (zu § 24 Abs. 3) StandAG) für das Teilgebiet 076\_03TG\_191\_05IG\_S\_f\_so



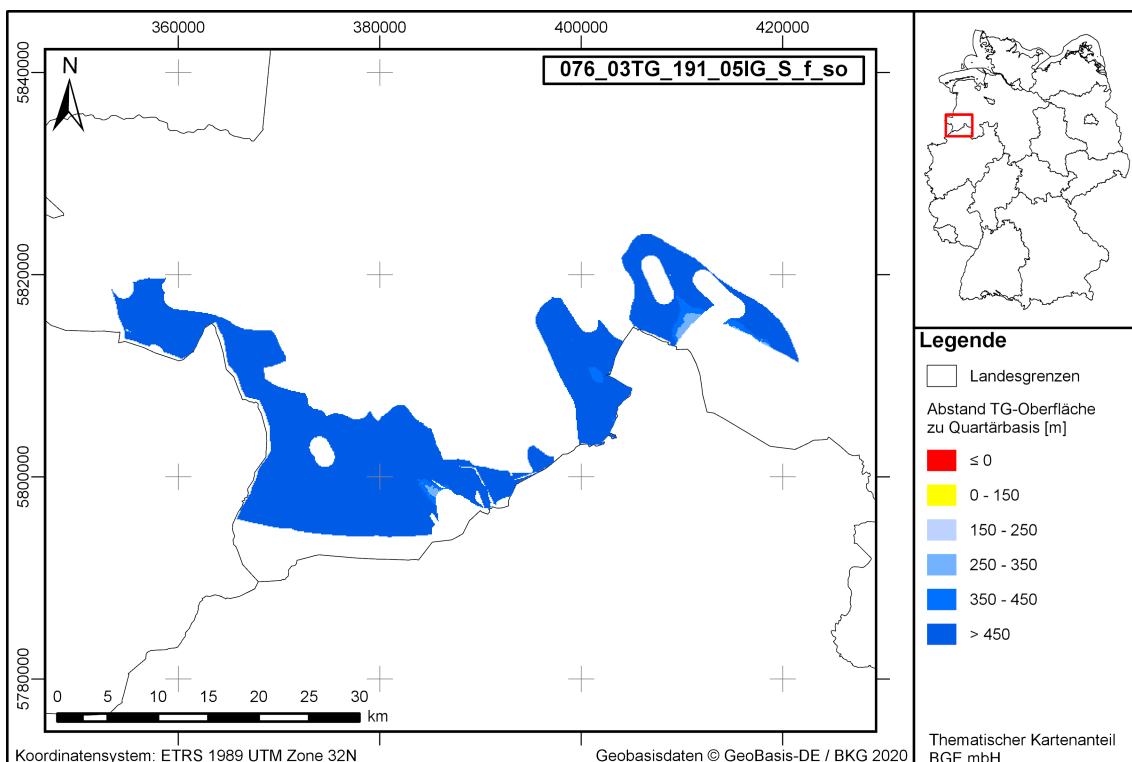
**Abbildung 342:** Darstellung der Tiefe der Basis (Bewertung der Anlage 2 (zu § 24 Abs. 3) StandAG) für das Teilgebiet 076\_03TG\_191\_05IG\_S\_f\_so



**Abbildung 343:** Darstellung der Überschneidung für das Teilgebiet 076\_03TG\_191\_05IG\_S\_f\_so



**Abbildung 344:** Darstellung des Abstands zur Geländeoberkante (Bewertung der Anlage 11 (zu § 24 Abs. 5) StandAG) für das Teilgebiet 076\_03TG\_191\_05IG\_S\_f\_so



**Abbildung 345:** Darstellung des Abstands zur Quartärbasis (Bewertung der Anlage 11 (zu § 24 Abs. 5) StandAG) für das Teilgebiet 076\_03TG\_191\_05IG\_S\_f\_so

#### 4.82 Teilgebiet 077\_00TG\_192\_00IG\_S\_f\_jo

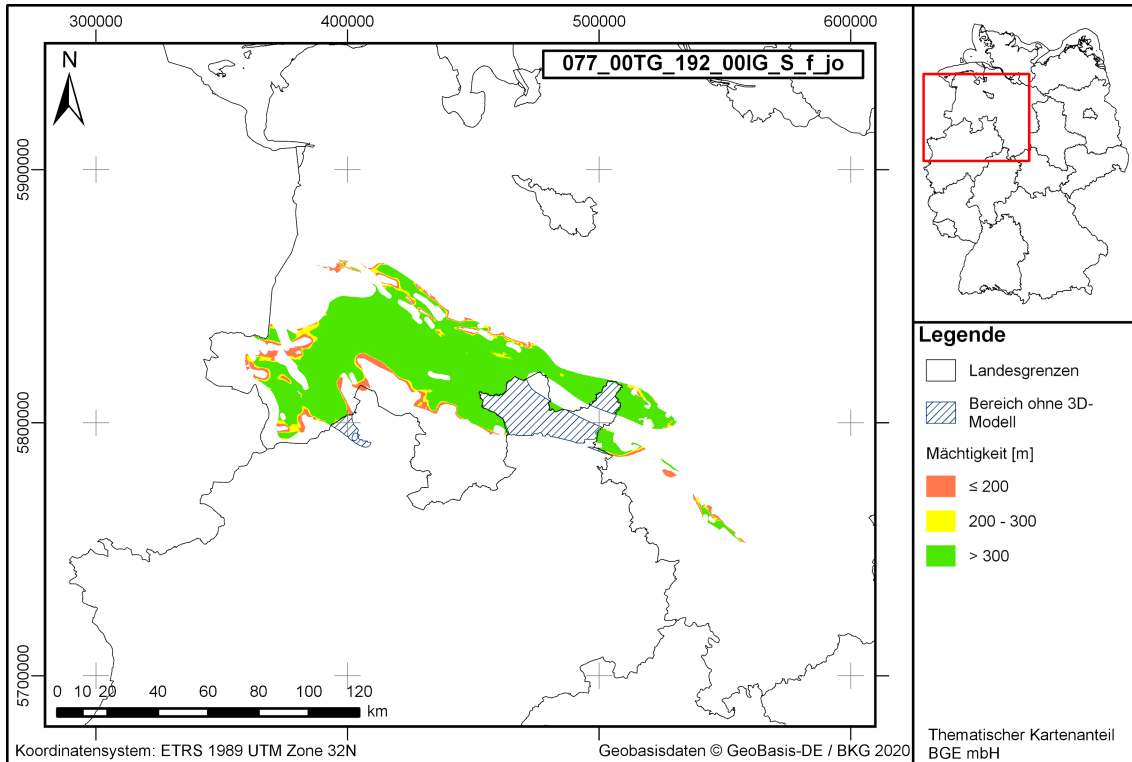
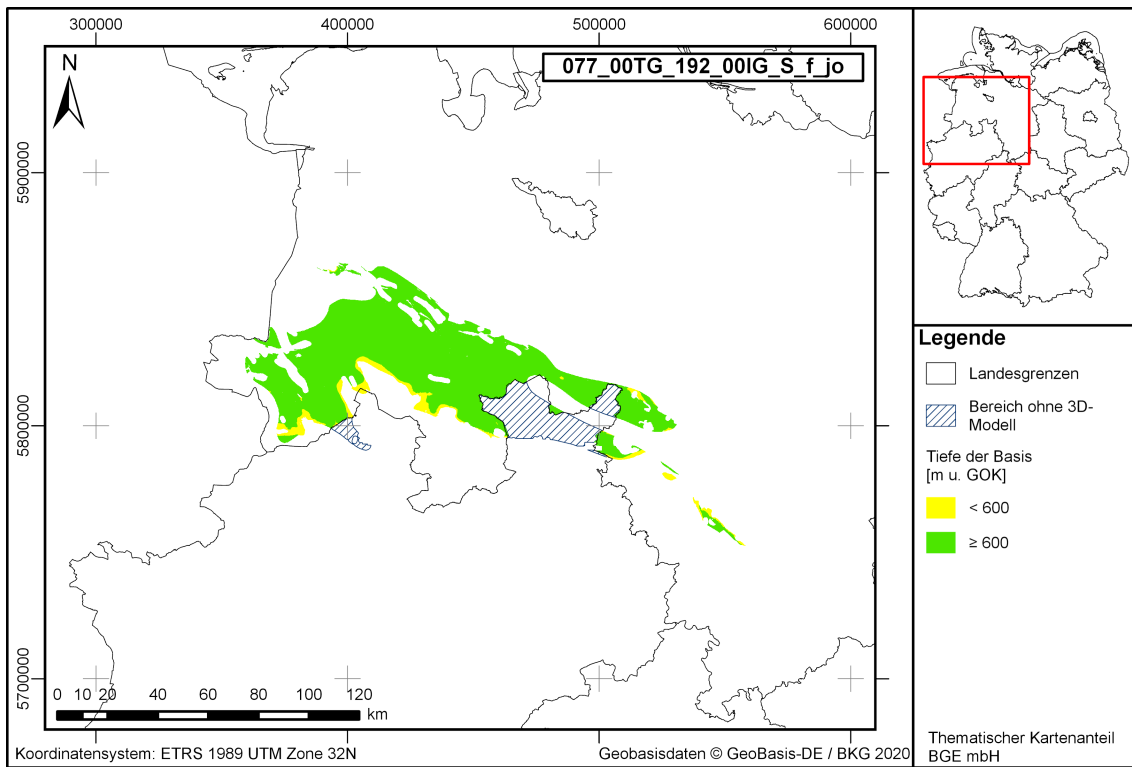
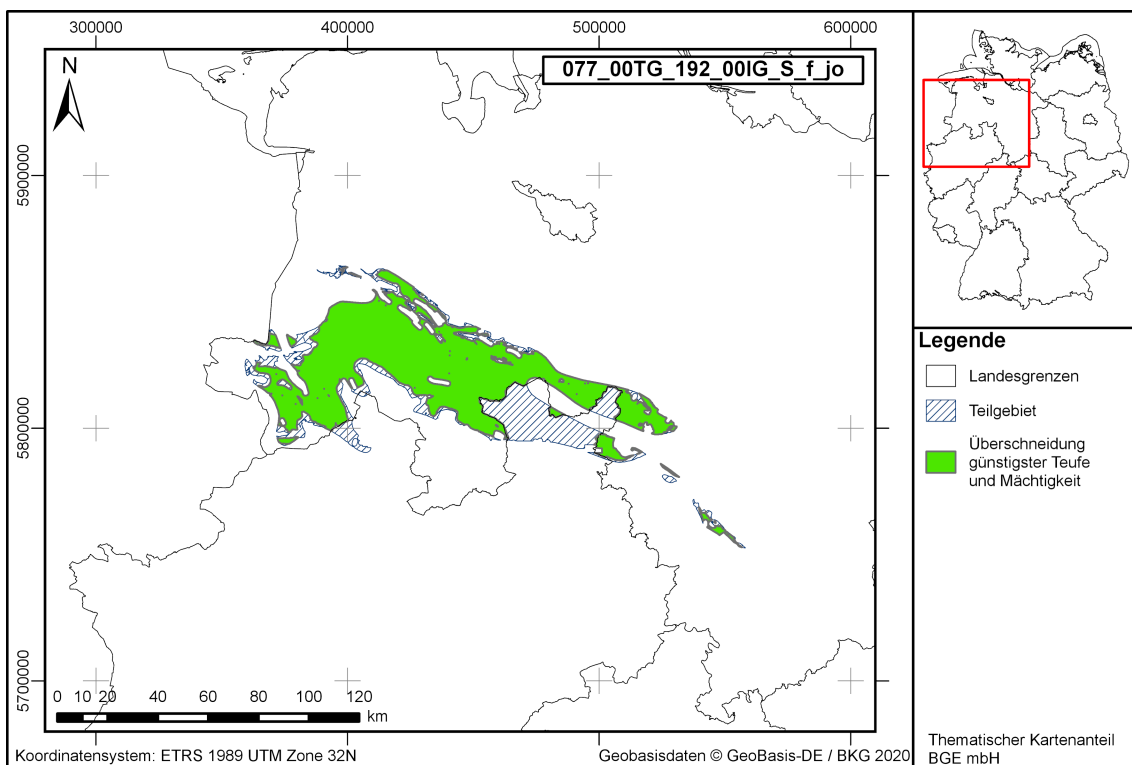


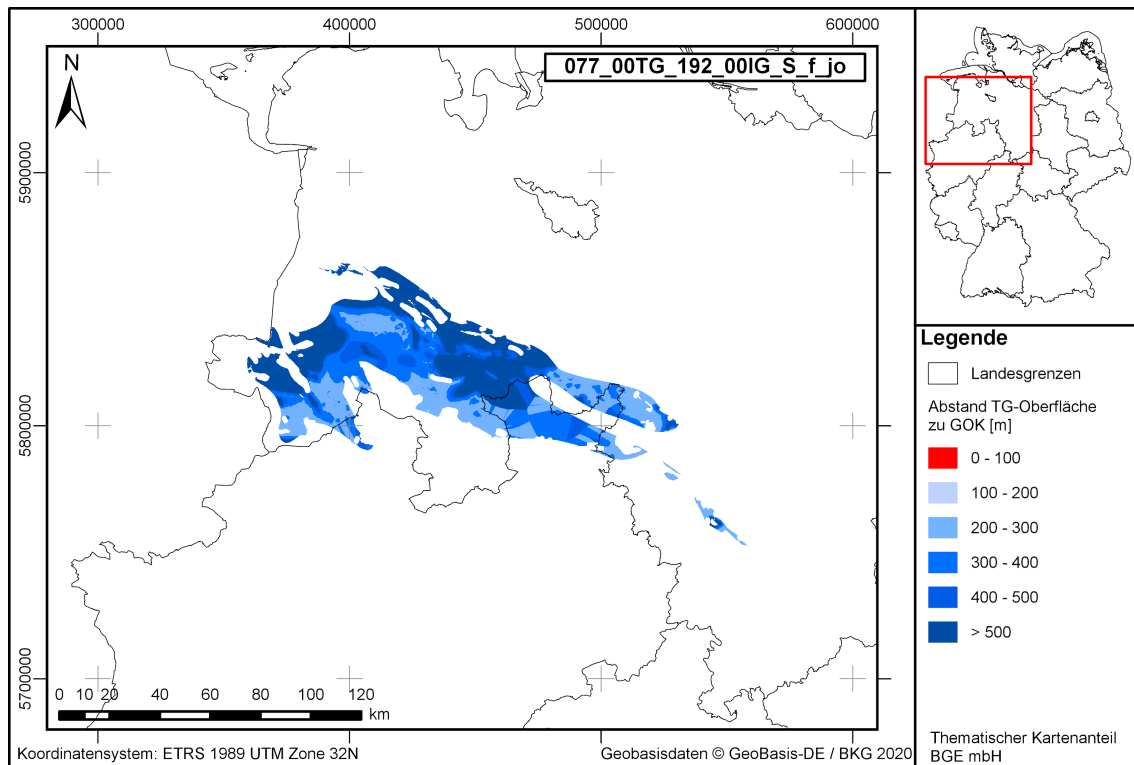
Abbildung 346: Darstellung der Mächtigkeit (Bewertung der Anlage 2 (zu § 24 Abs. 3) StandAG) für das Teilgebiet 077\_00TG\_192\_00IG\_S\_f\_jo



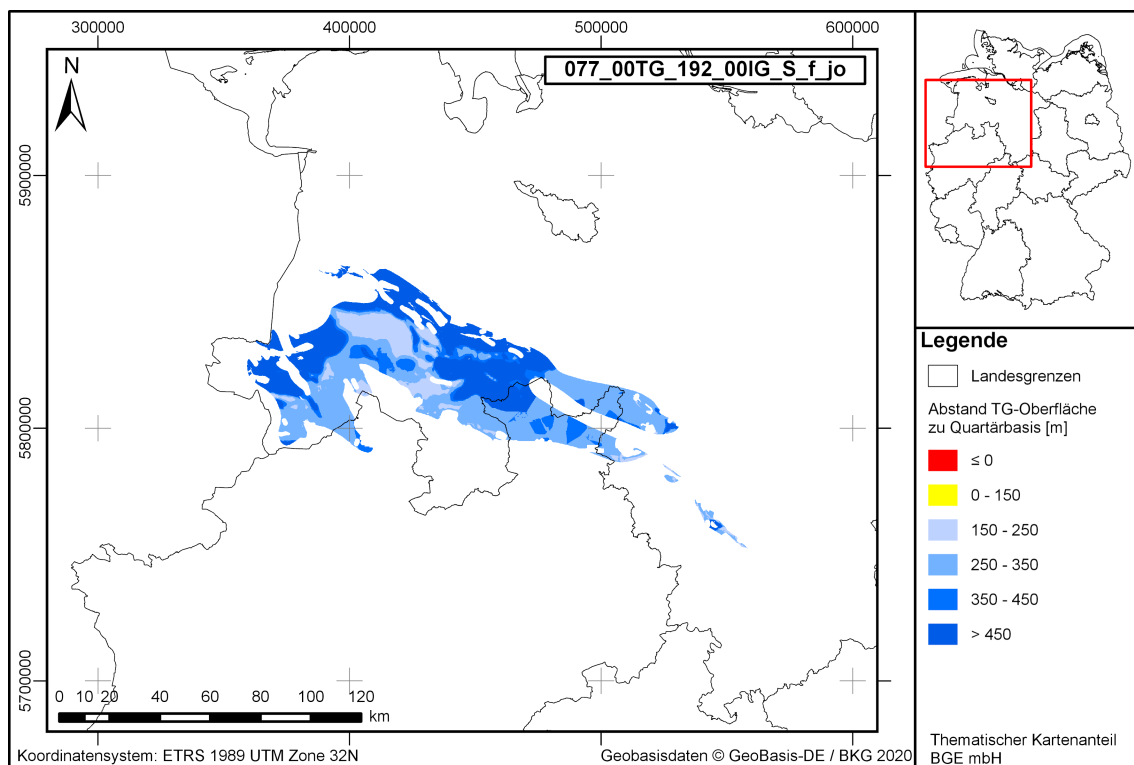
**Abbildung 347:** Darstellung der Tiefe der Basis (Bewertung der Anlage 2 (zu § 24 Abs. 3) StandAG) für das Teilgebiet 077\_00TG\_192\_00IG\_S\_f\_jo



**Abbildung 348:** Darstellung der Überschneidung für das Teilgebiet 077\_00TG\_192\_00IG\_S\_f\_jo



**Abbildung 349:** Darstellung des Abstands zur Geländeoberkante (Bewertung der Anlage 11 (zu § 24 Abs. 5) StandAG) für das Teilgebiet 077\_00TG\_192\_00IG\_S\_f\_jo



**Abbildung 350:** Darstellung des Abstands zur Quartärbasis (Bewertung der Anlage 11 (zu § 24 Abs. 5) StandAG) für das Teilgebiet 077\_00TG\_192\_00IG\_S\_f\_jo



#### 4.83 Teilgebiet 078\_01TG\_197\_01IG\_S\_f\_z

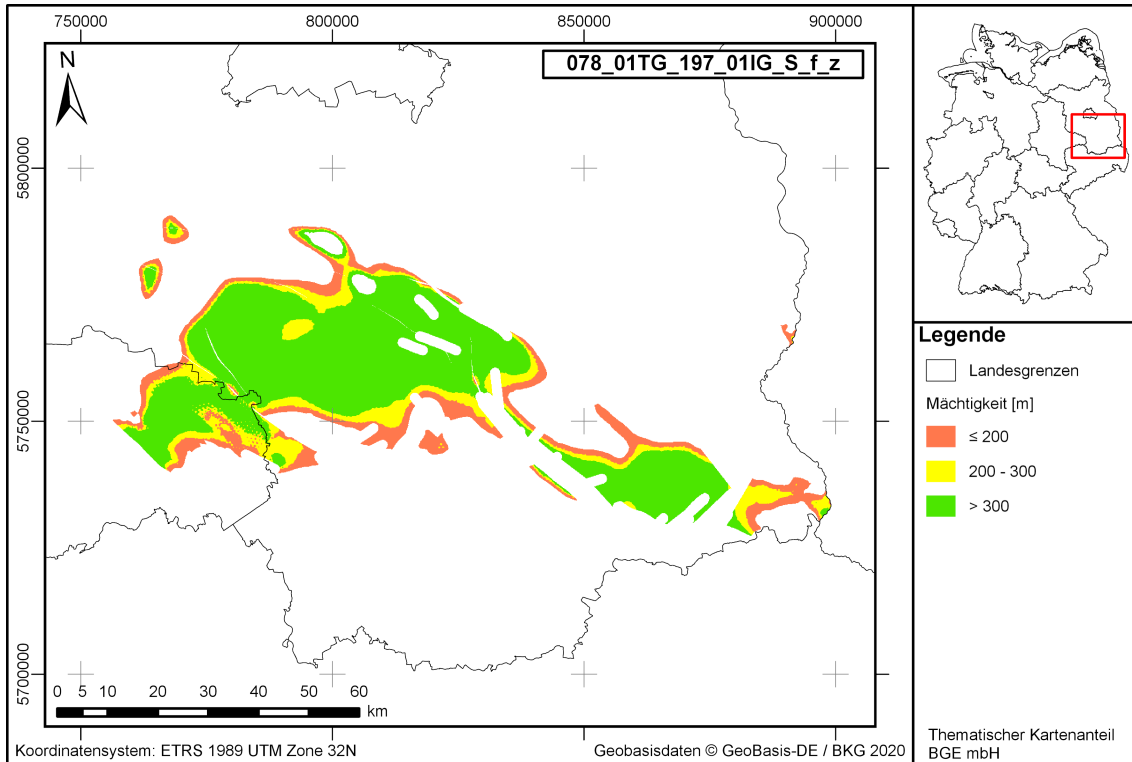


Abbildung 351: Darstellung der Mächtigkeit (Bewertung der Anlage 2 (zu § 24 Abs. 3) StandAG) für das Teilgebiet 078\_01TG\_197\_01IG\_S\_f\_z

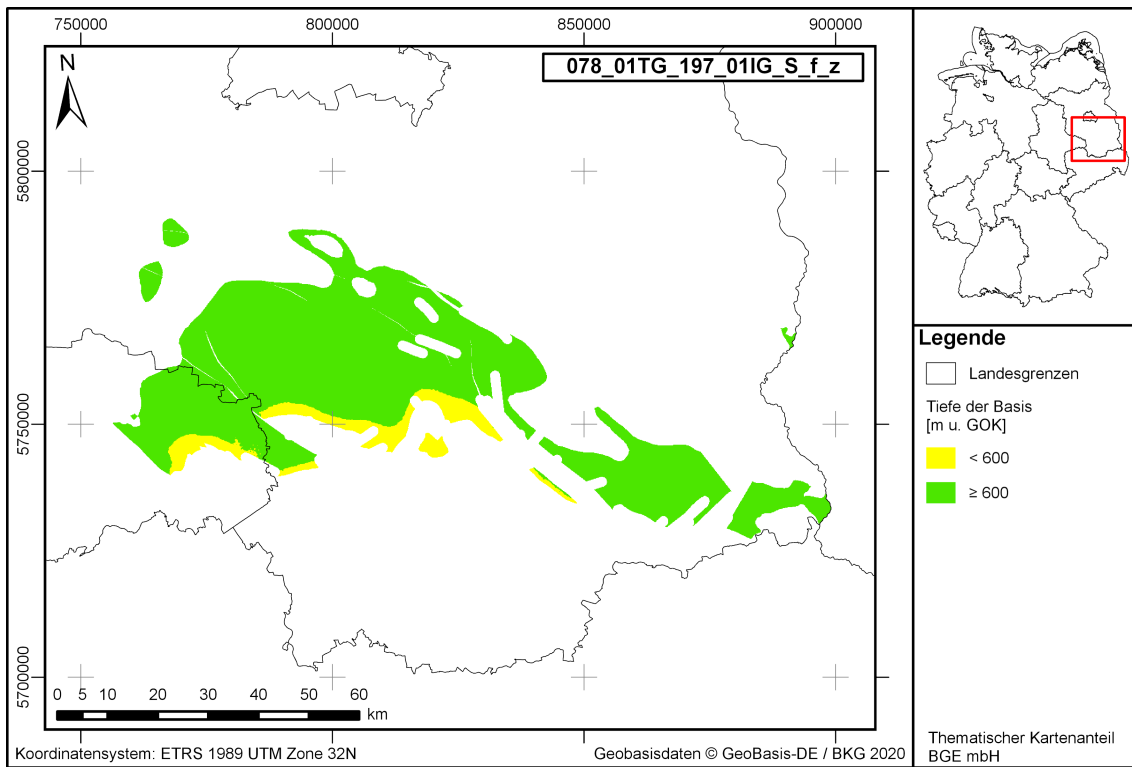


Abbildung 352: Darstellung der Tiefe der Basis (Bewertung der Anlage 2 (zu § 24 Abs. 3) StandAG) für das Teilgebiet 078\_01TG\_197\_01IG\_S\_f\_z

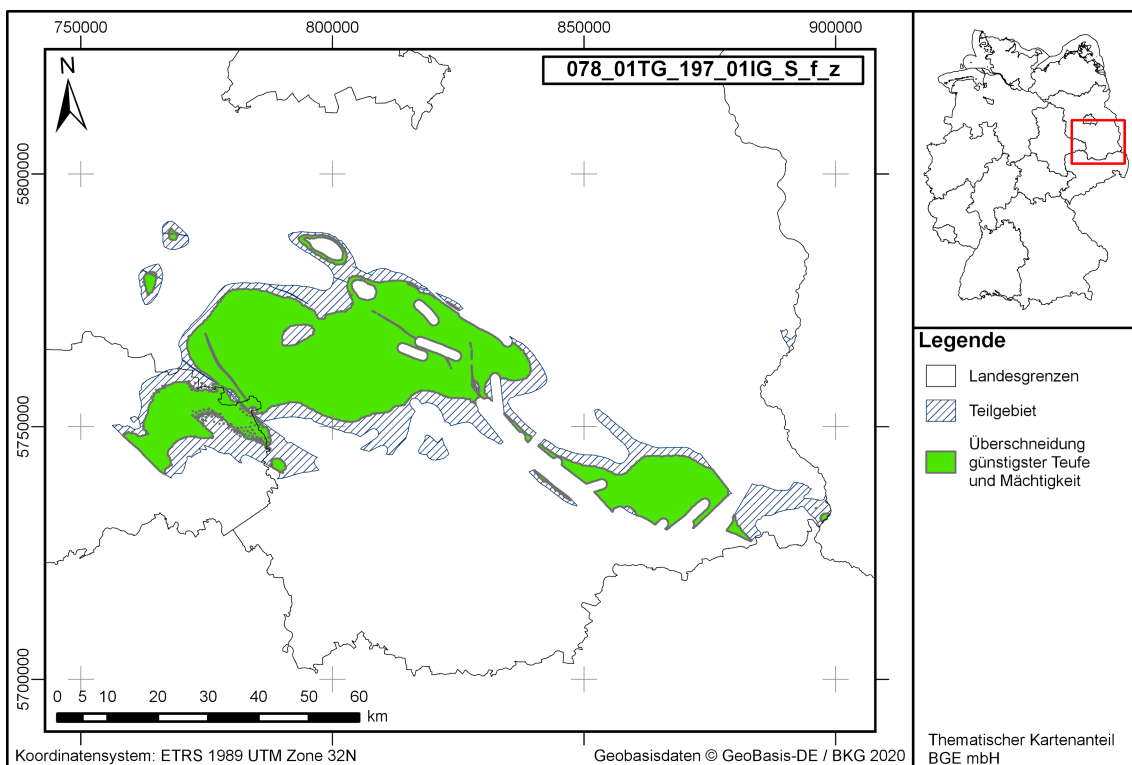
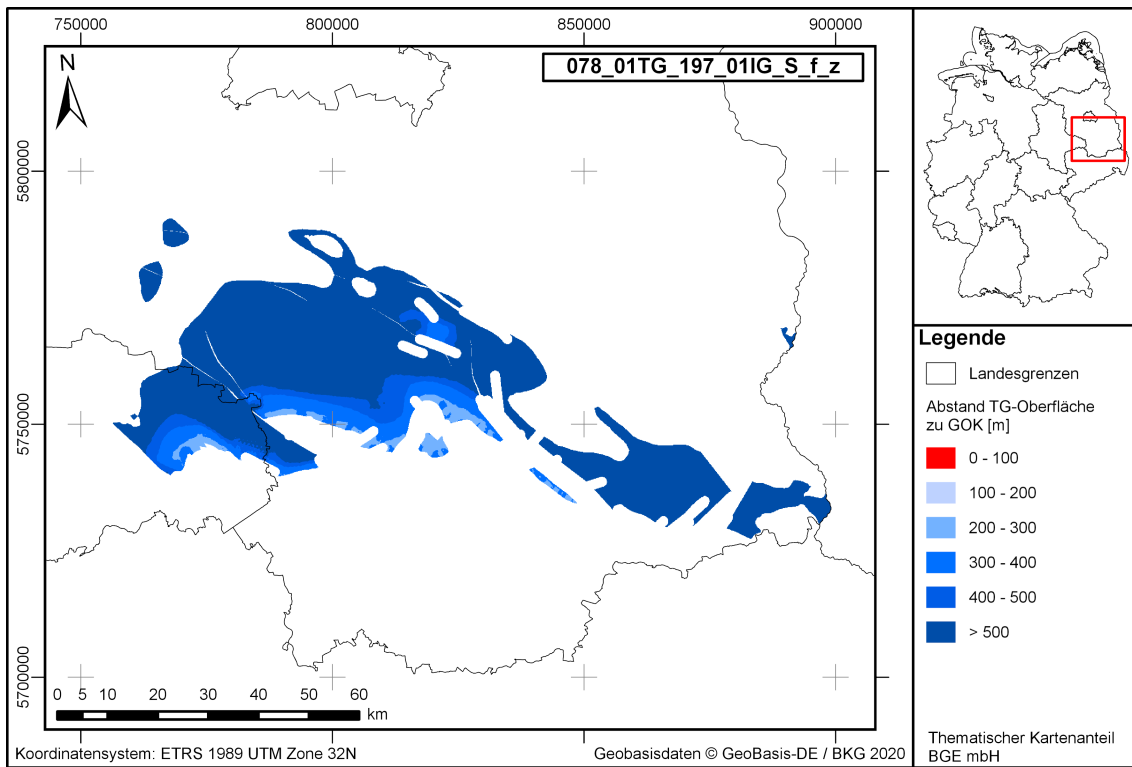
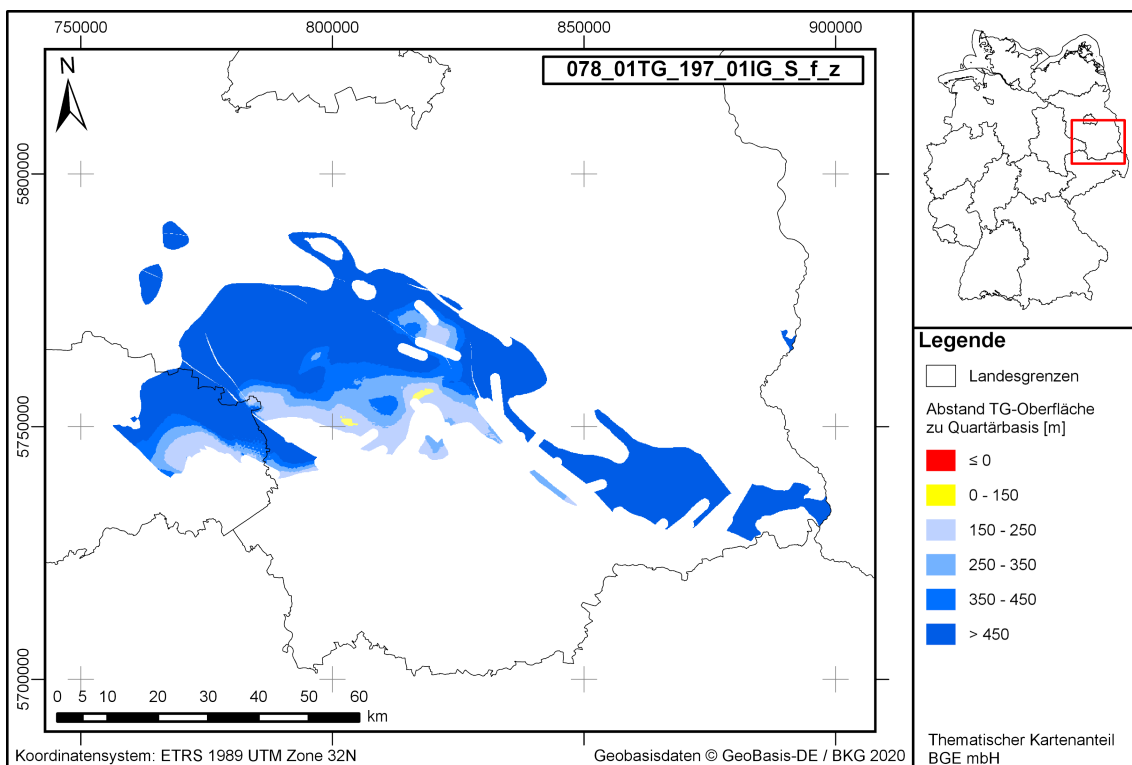


Abbildung 353: Darstellung der Überschneidung für das Teilgebiet 078\_01TG\_197\_01IG\_S\_f\_z



**Abbildung 354:** Darstellung des Abstands zur Geländeoberkante (Bewertung der Anlage 11 (zu § 24 Abs. 5) StandAG) für das Teilgebiet 078\_01TG\_197\_01IG\_S\_f\_z



**Abbildung 355:** Darstellung des Abstands zur Quartärbasis (Bewertung der Anlage 11 (zu § 24 Abs. 5) StandAG) für das Teilgebiet 078\_01TG\_197\_01IG\_S\_f\_z

#### 4.84 Teilgebiet 078\_02TG\_197\_02IG\_S\_f\_z

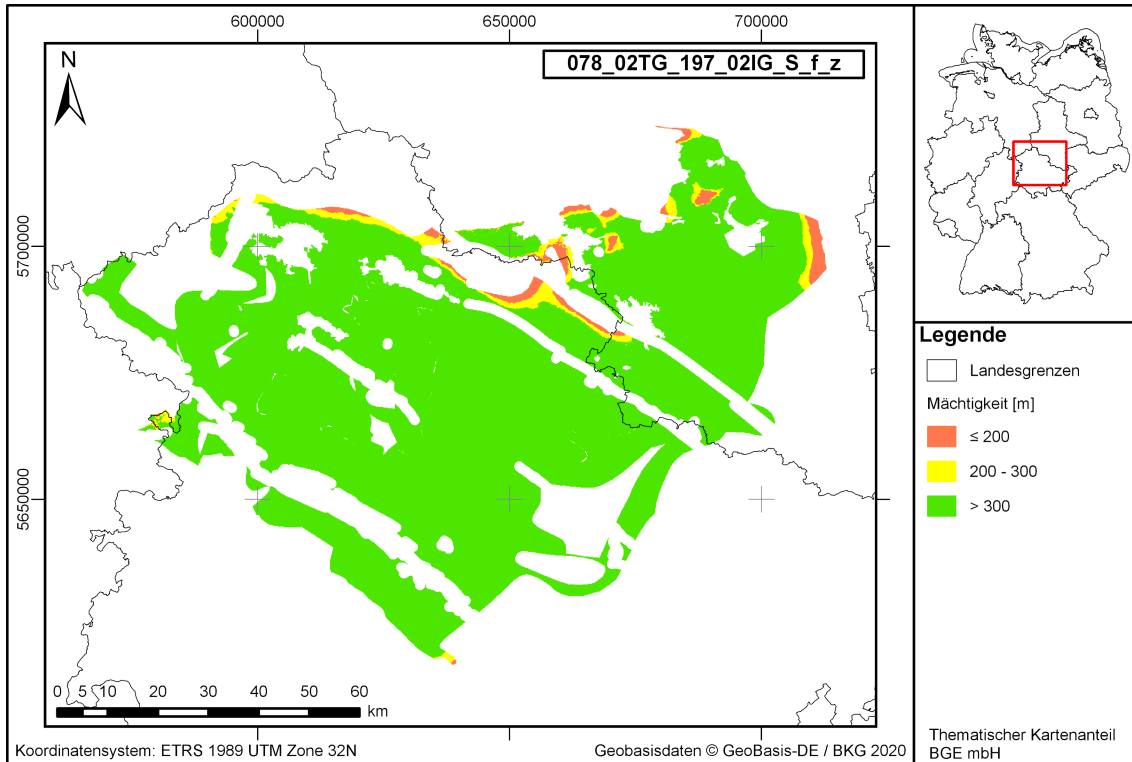


Abbildung 356: Darstellung der Mächtigkeit (Bewertung der Anlage 2 (zu § 24 Abs. 3) StandAG) für das Teilgebiet 078\_02TG\_197\_02IG\_S\_f\_z

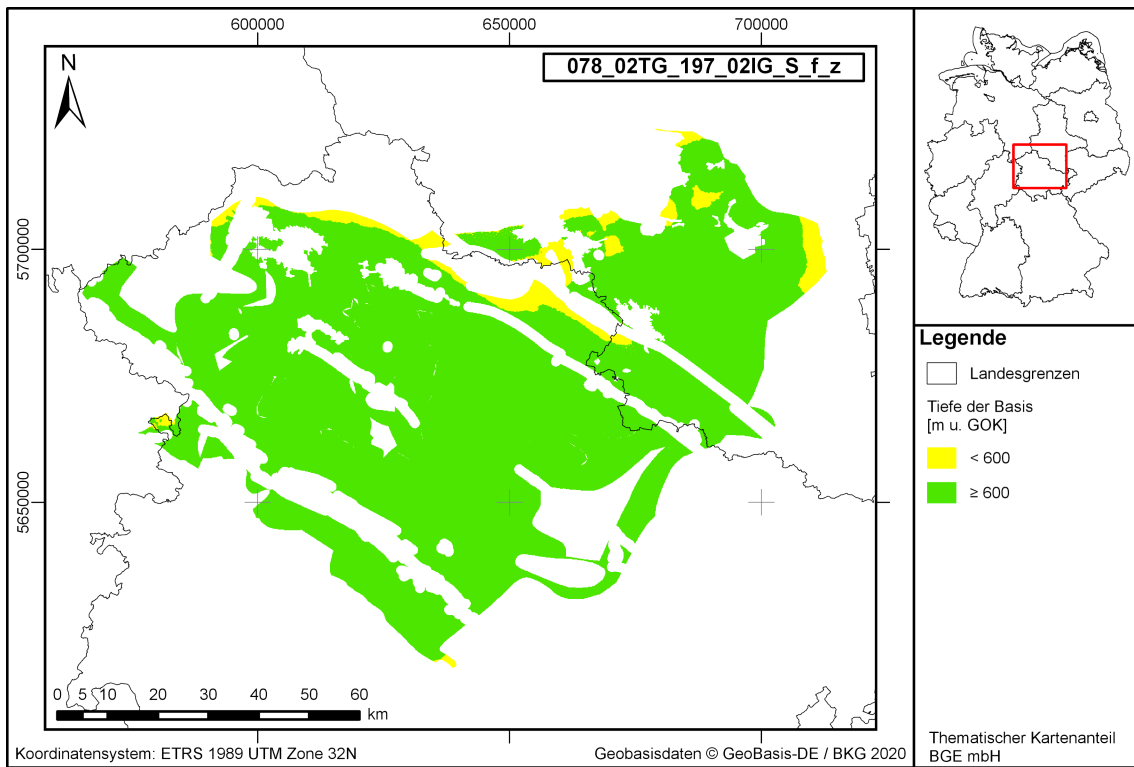


Abbildung 357: Darstellung der Tiefe der Basis (Bewertung der Anlage 2 (zu § 24 Abs. 3) StandAG) für das Teilgebiet 078\_02TG\_197\_02IG\_S\_f\_z

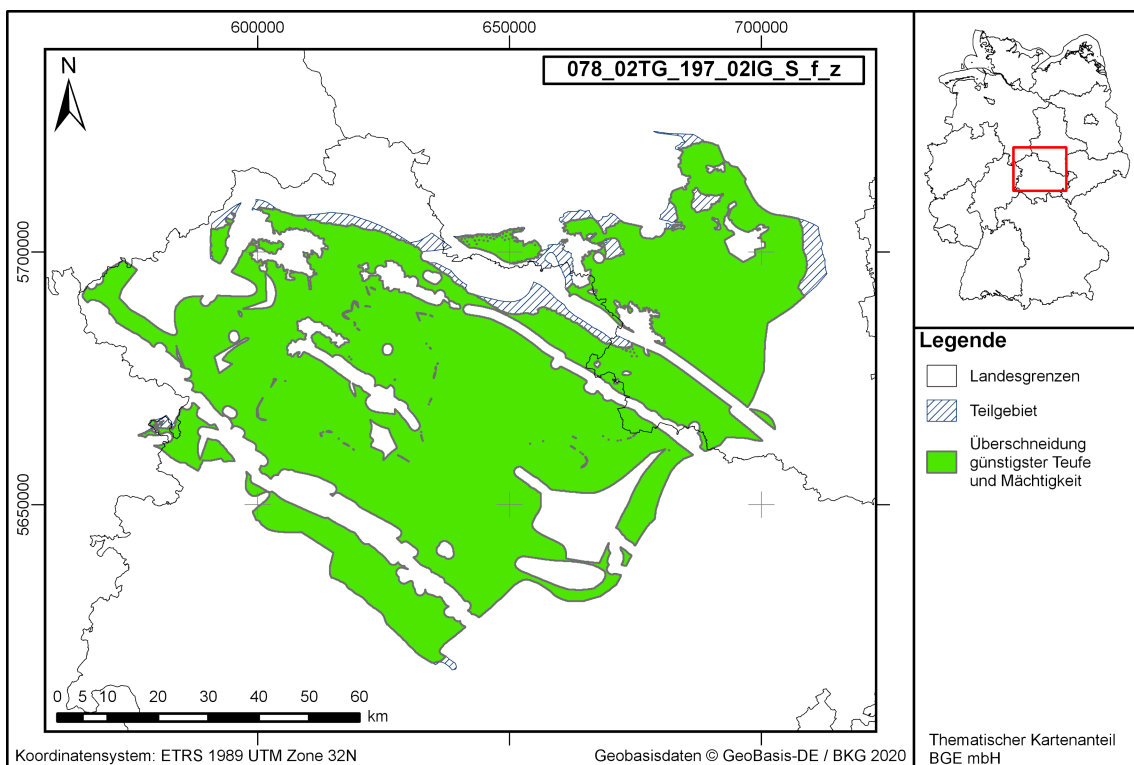


Abbildung 358: Darstellung der Überschneidung für das Teilgebiet 078\_02TG\_197\_02IG\_S\_f\_z

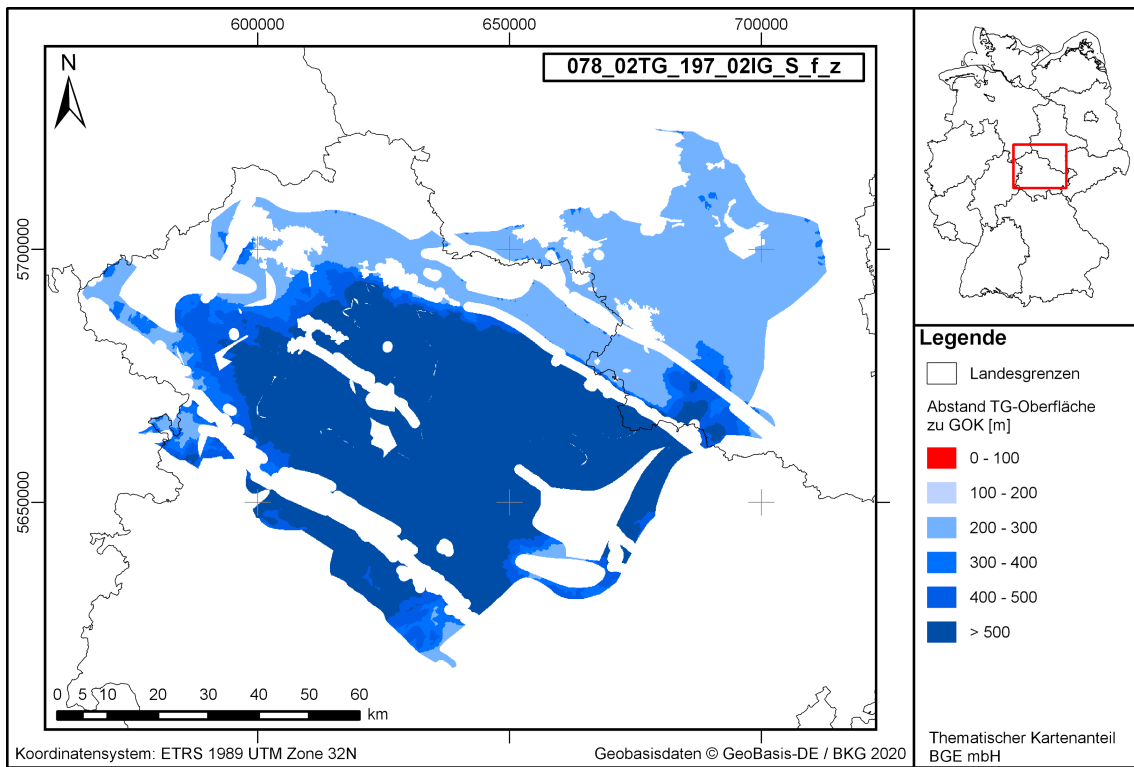


Abbildung 359: Darstellung des Abstands zur Geländeoberkante (Bewertung der Anlage 11 (zu § 24 Abs. 5) StandAG) für das Teilgebiet 078\_02TG\_197\_02IG\_S\_f\_z

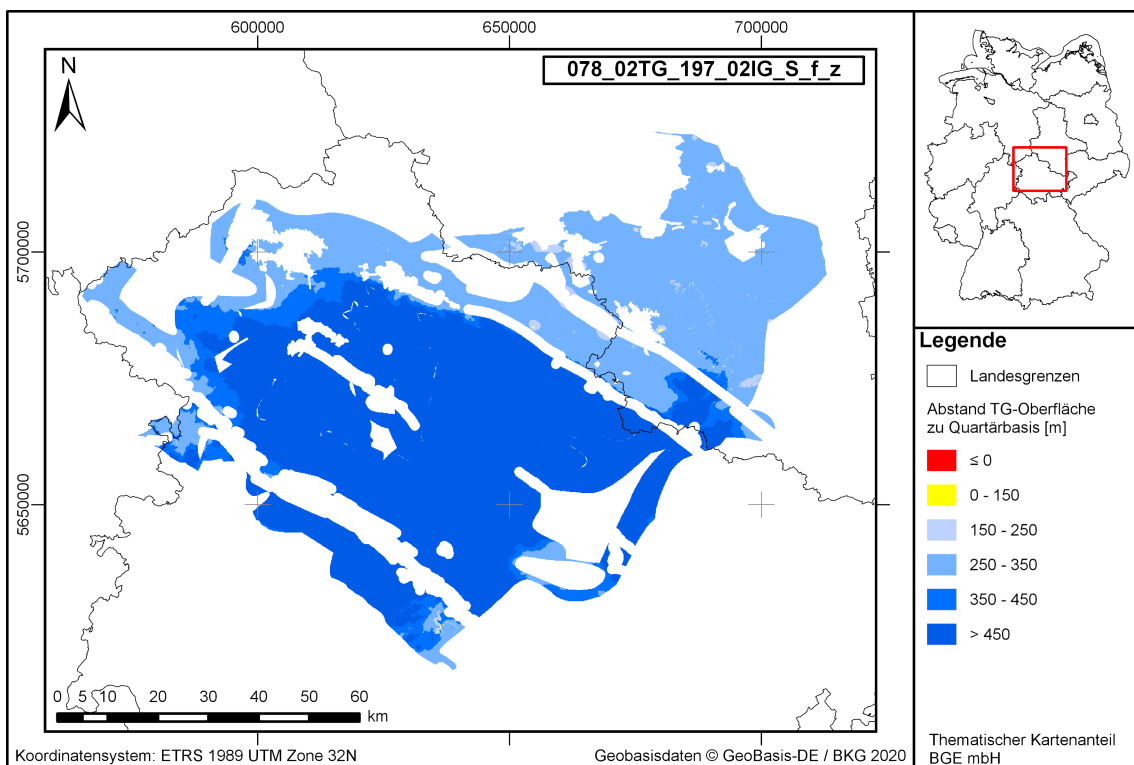


Abbildung 360: Darstellung des Abstands zur Quartärbasis (Bewertung der Anlage 11 (zu § 24 Abs. 5) StandAG) für das Teilgebiet 078\_02TG\_197\_02IG\_S\_f\_z

#### 4.85 Teilgebiet 078\_03TG\_197\_03IG\_S\_f\_z

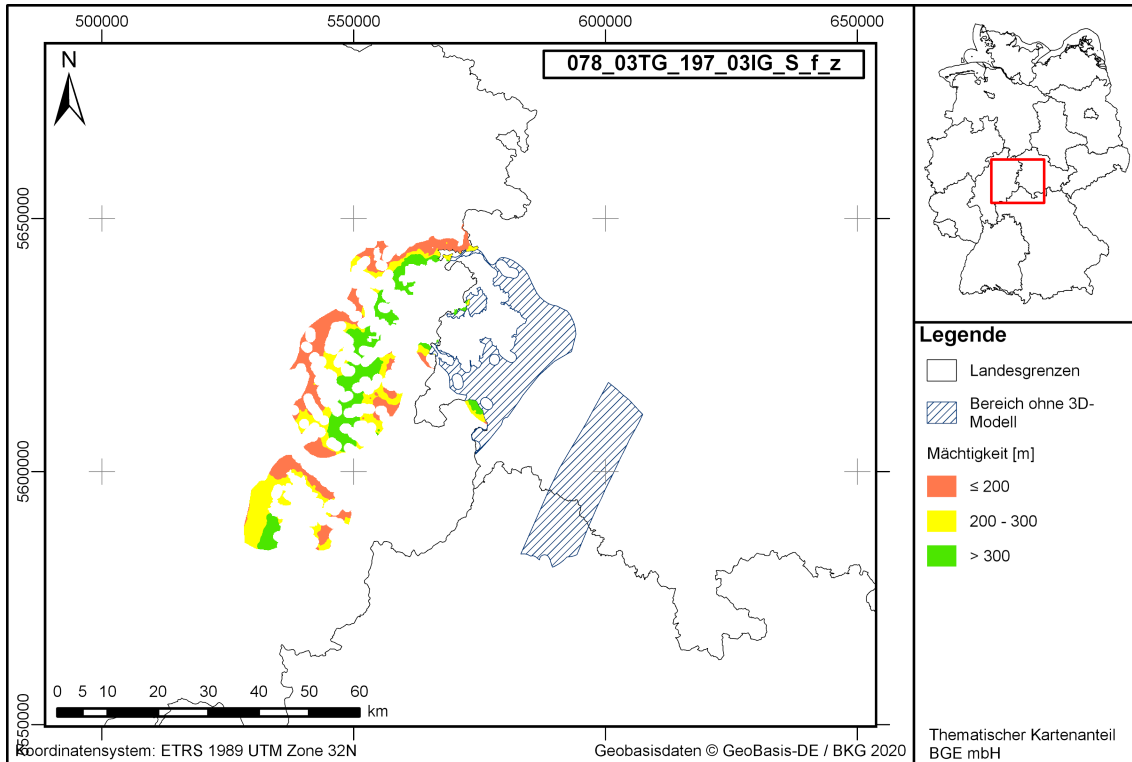
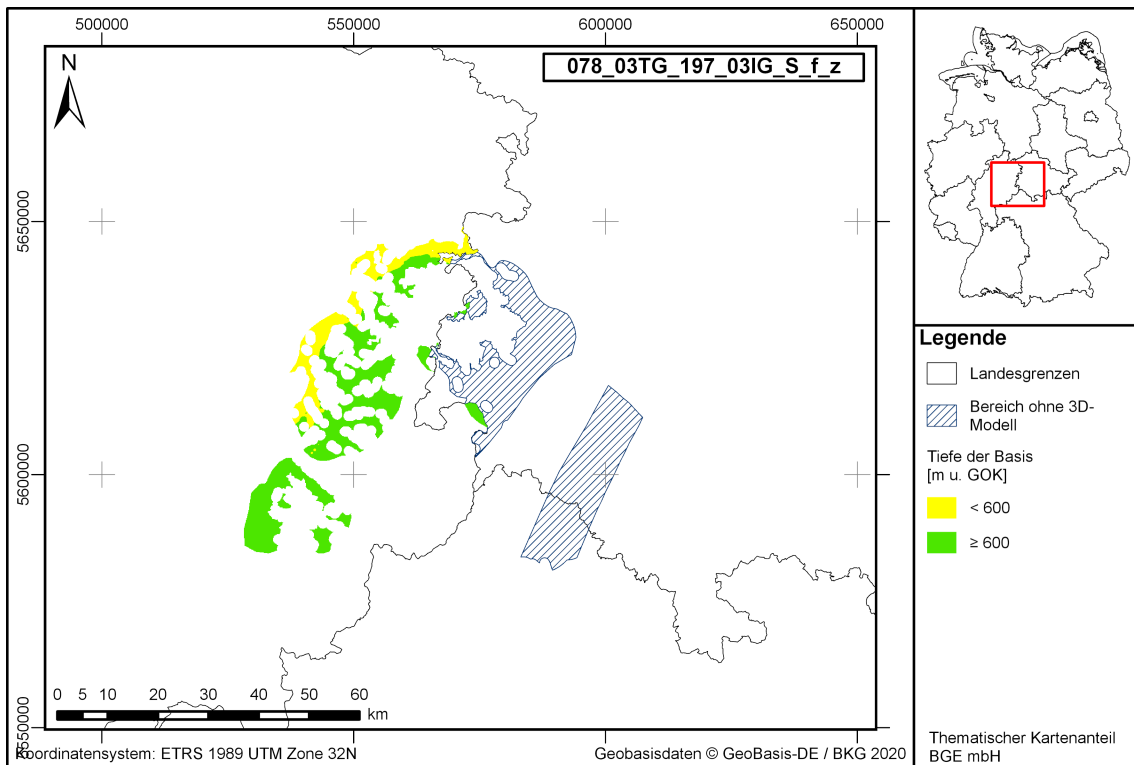
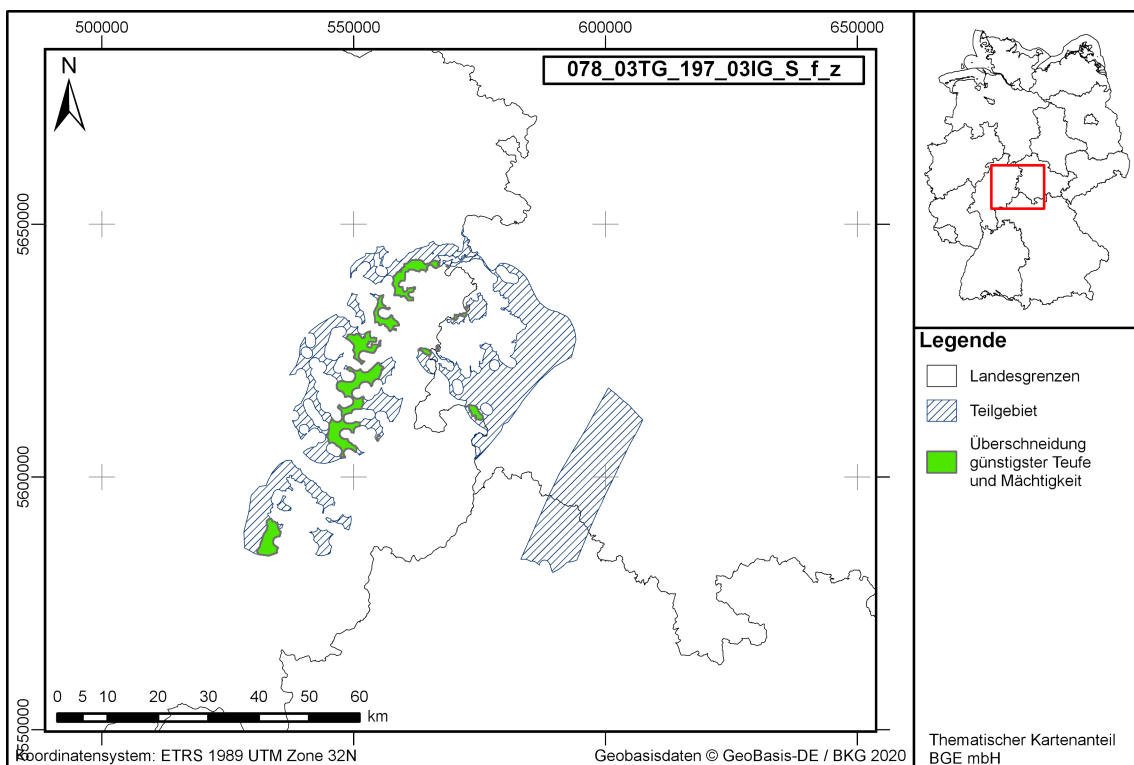


Abbildung 361: Darstellung der Mächtigkeit (Bewertung der Anlage 2 (zu § 24 Abs. 3) StandAG) für das Teilgebiet 078\_03TG\_197\_03IG\_S\_f\_z

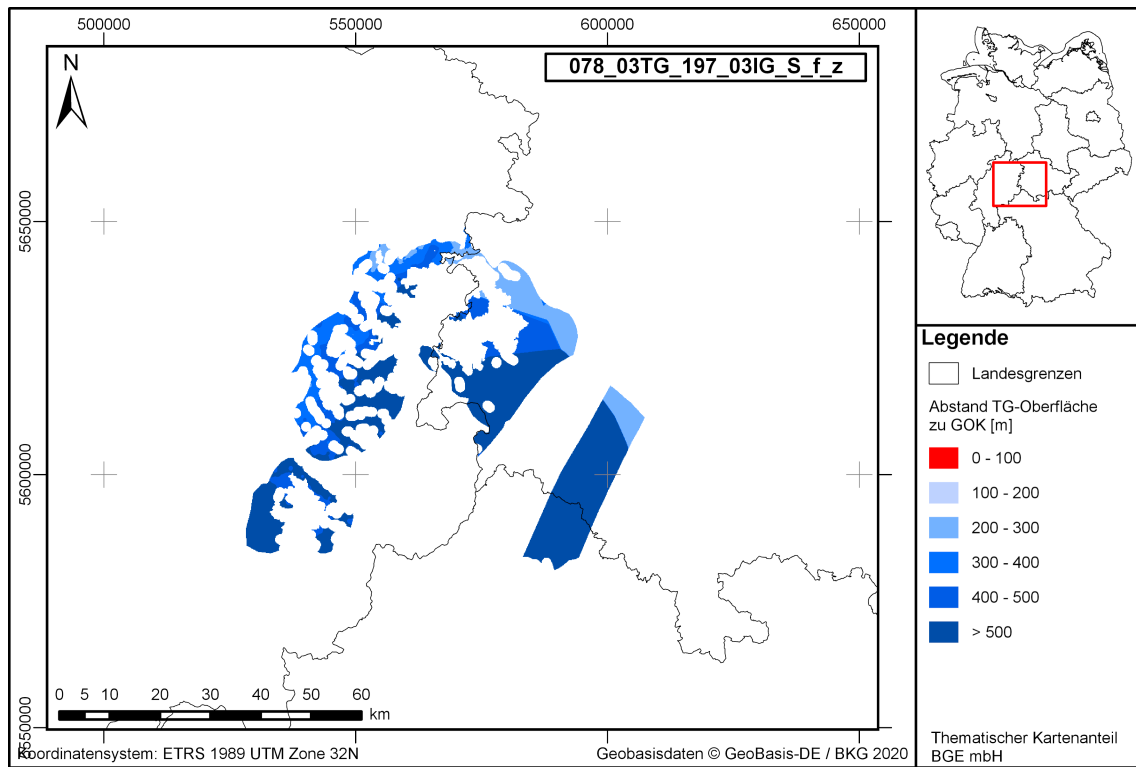


**Abbildung 362:** Darstellung der Tiefe der Basis (Bewertung der Anlage 2 (zu § 24 Abs. 3) StandAG) für das Teilgebiet 078\_03TG\_197\_03IG\_S\_f\_z

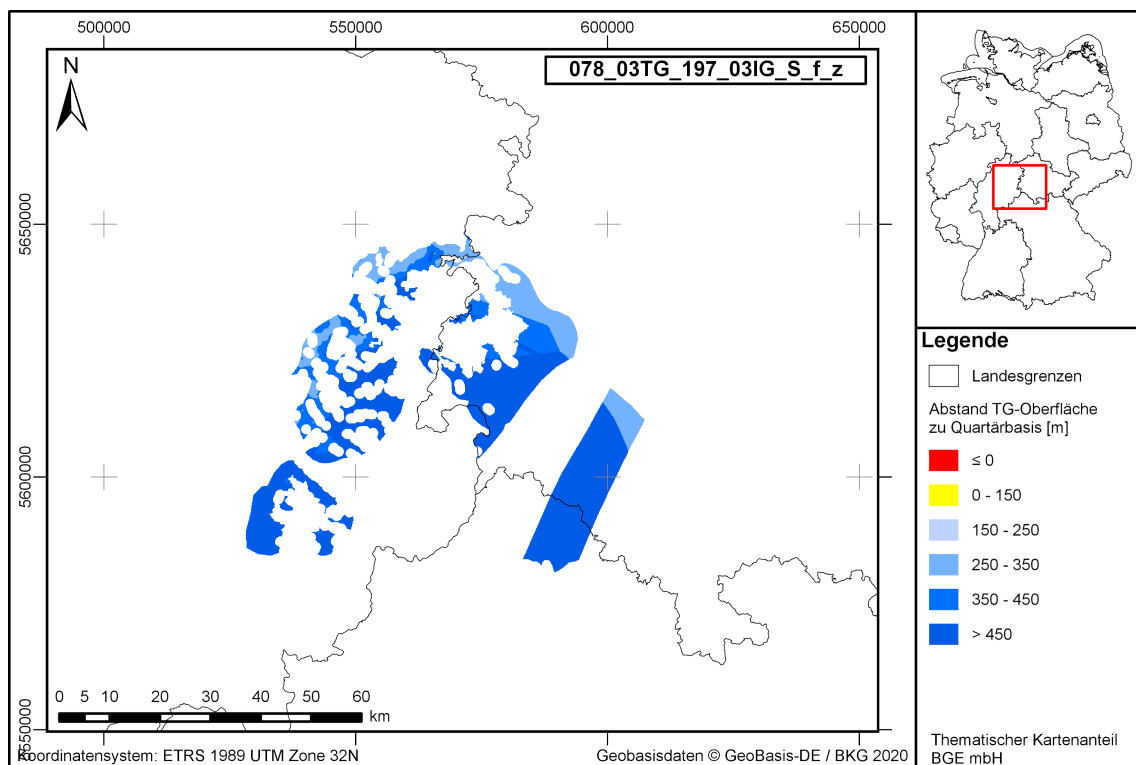


**Abbildung 363:** Darstellung der Überschneidung für das Teilgebiet 078\_03TG\_197\_03IG\_S\_f\_z





**Abbildung 364:** Darstellung des Abstands zur Geländeoberkante (Bewertung der Anlage 11 (zu § 24 Abs. 5) StandAG) für das Teilgebiet 078\_03TG\_197\_03IG\_S\_f\_z



**Abbildung 365:** Darstellung des Abstands zur Quartärbasis (Bewertung der Anlage 11 (zu § 24 Abs. 5) StandAG) für das Teilgebiet 078\_03TG\_197\_03IG\_S\_f\_z

#### 4.86 Teilgebiet 078\_04TG\_197\_04IG\_S\_f\_z

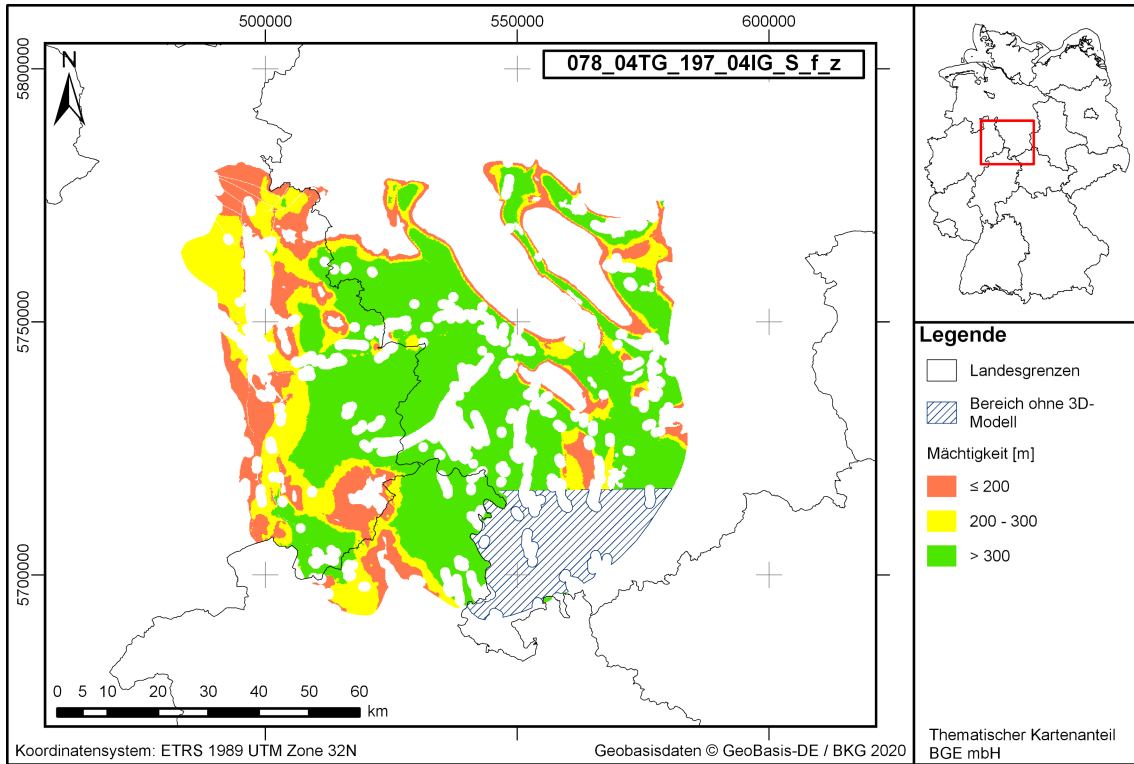
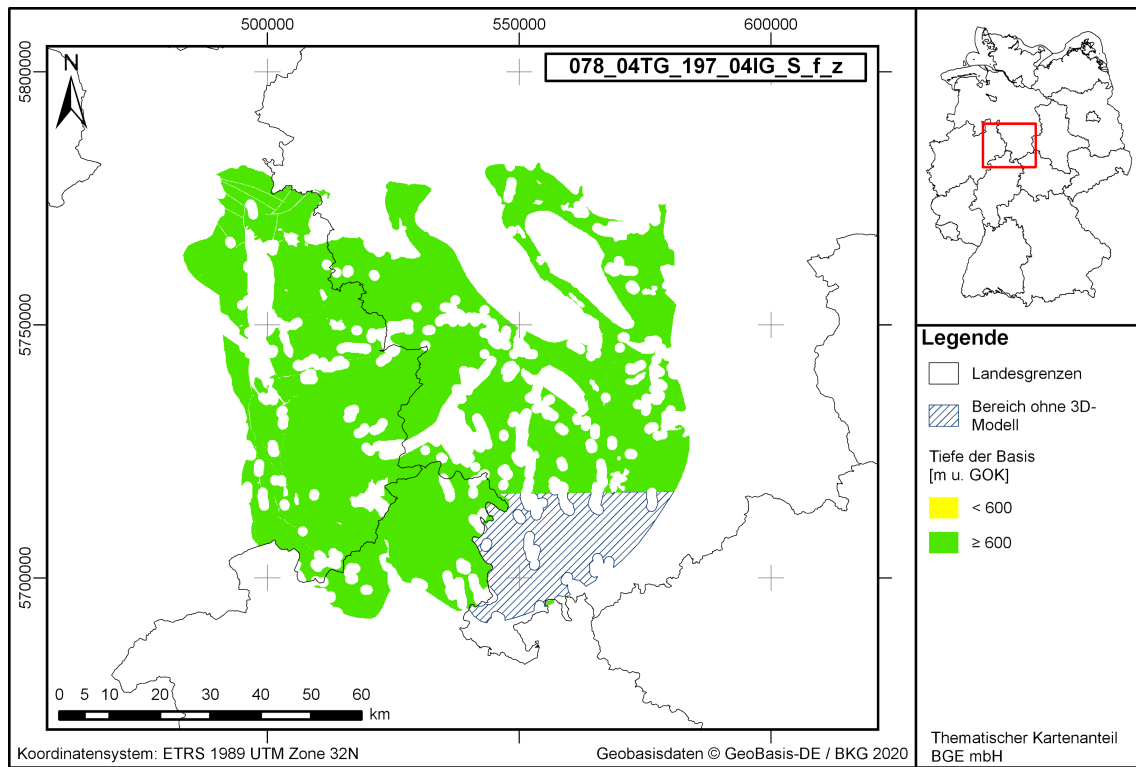
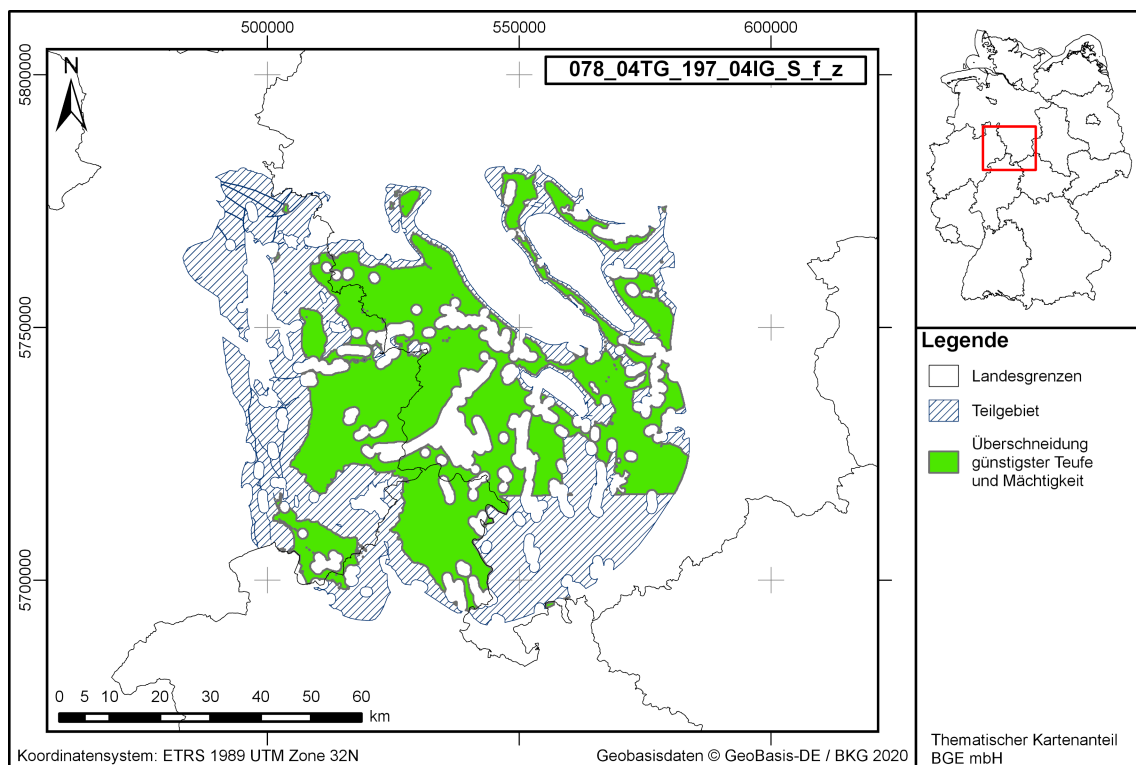


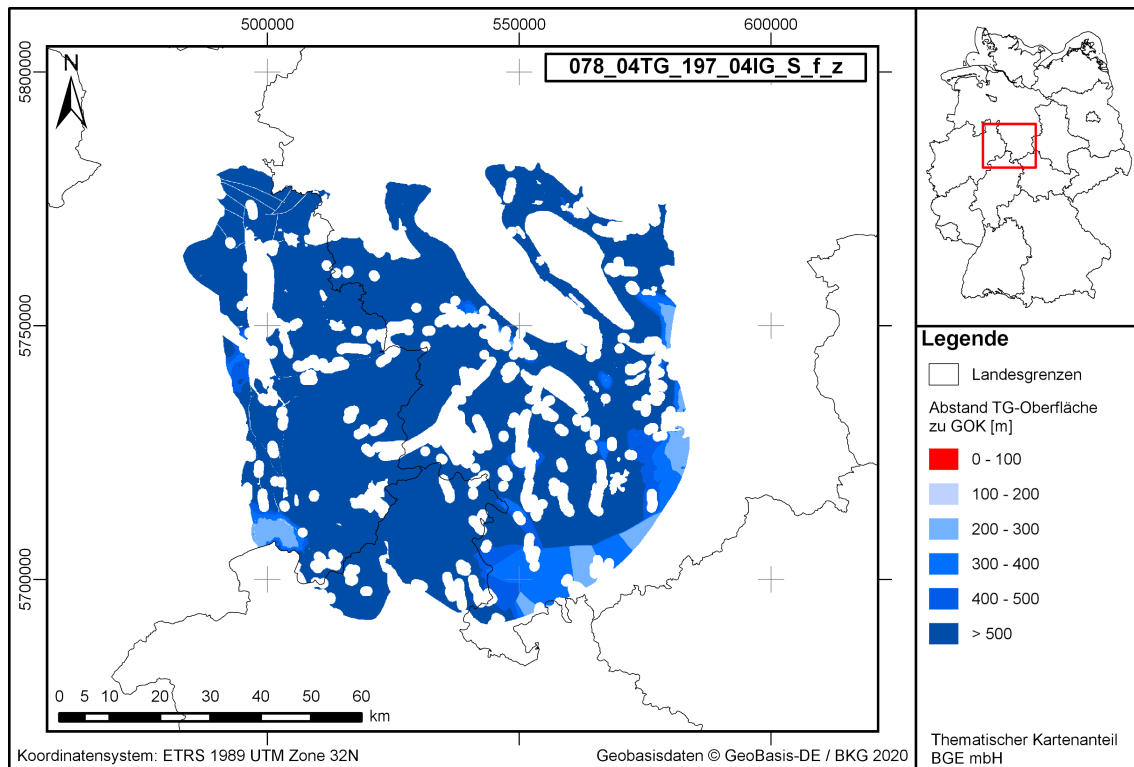
Abbildung 366: Darstellung der Mächtigkeit (Bewertung der Anlage 2 (zu § 24 Abs. 3) StandAG) für das Teilgebiet 078\_04TG\_197\_04IG\_S\_f\_z



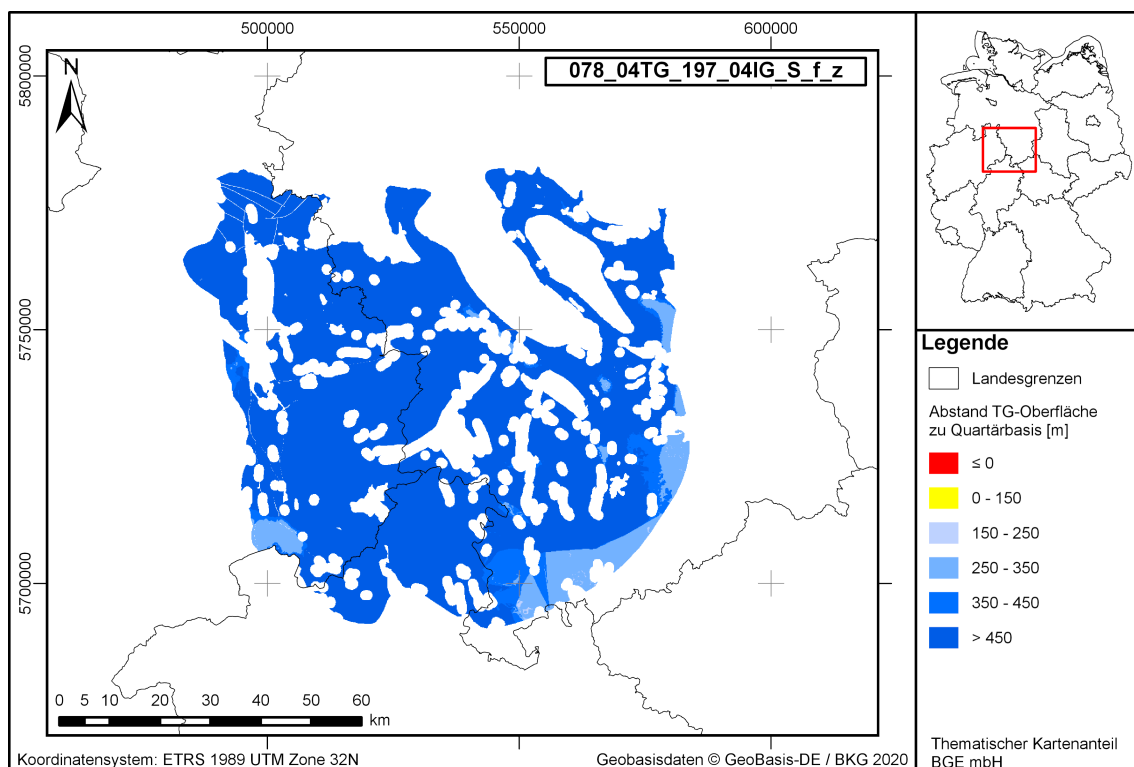
**Abbildung 367:** Darstellung der Tiefe der Basis (Bewertung der Anlage 2 (zu § 24 Abs. 3) StandAG) für das Teilgebiet 078\_04TG\_197\_04IG\_S\_f\_z



**Abbildung 368:** Darstellung der Überschneidung für das Teilgebiet 078\_04TG\_197\_04IG\_S\_f\_z

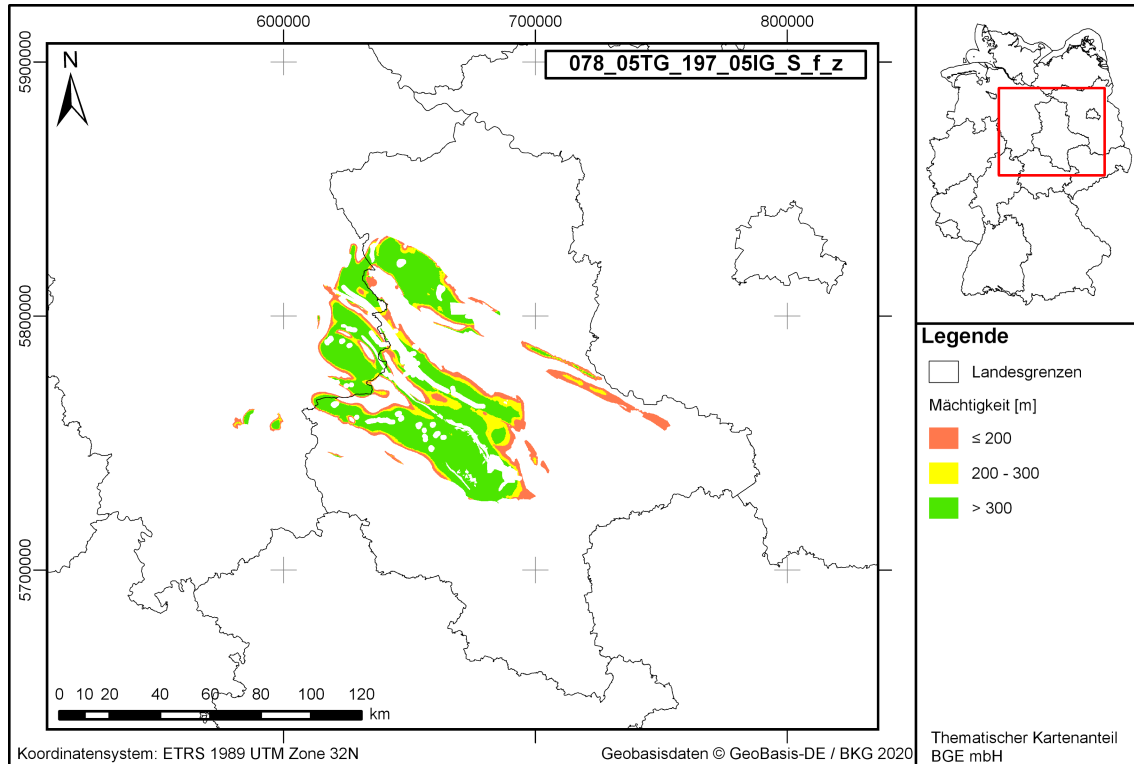


**Abbildung 369:** Darstellung des Abstands zur Geländeoberkante (Bewertung der Anlage 11 (zu § 24 Abs. 5) StandAG) für das Teilgebiet 078\_04TG\_197\_04IG\_S\_f\_z

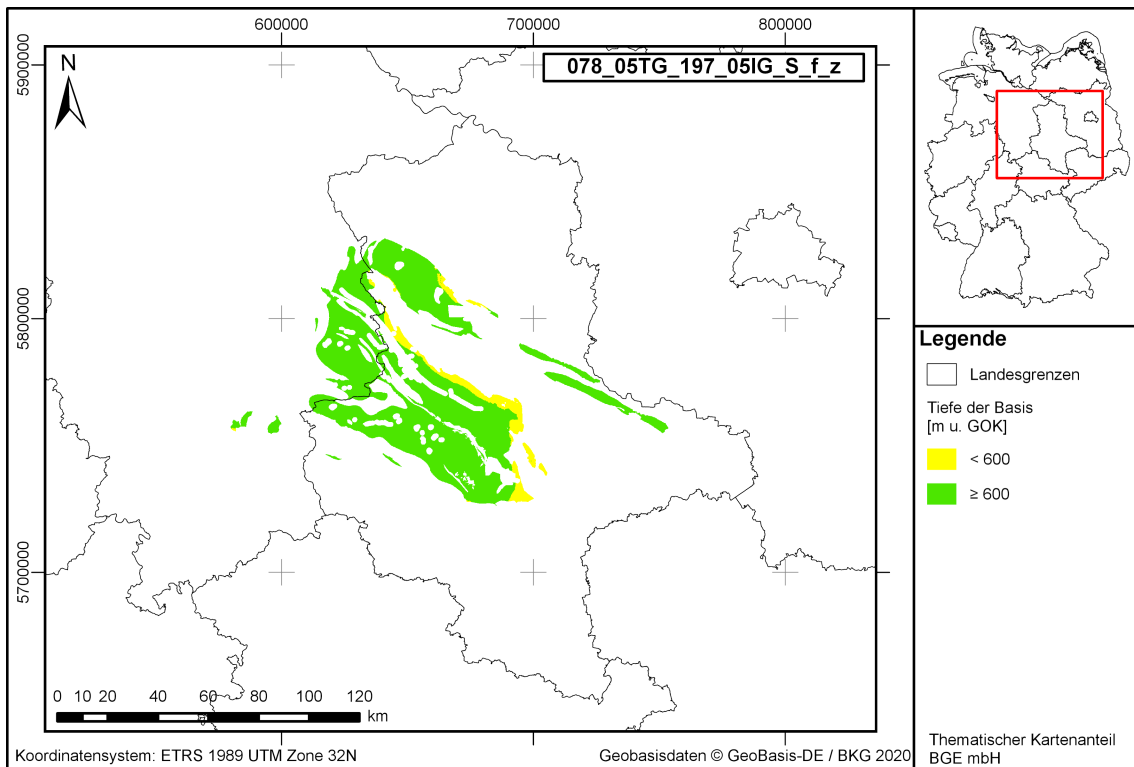


**Abbildung 370:** Darstellung des Abstands zur Quartärbasis (Bewertung der Anlage 11 (zu § 24 Abs. 5) StandAG) für das Teilgebiet 078\_04TG\_197\_04IG\_S\_f\_z

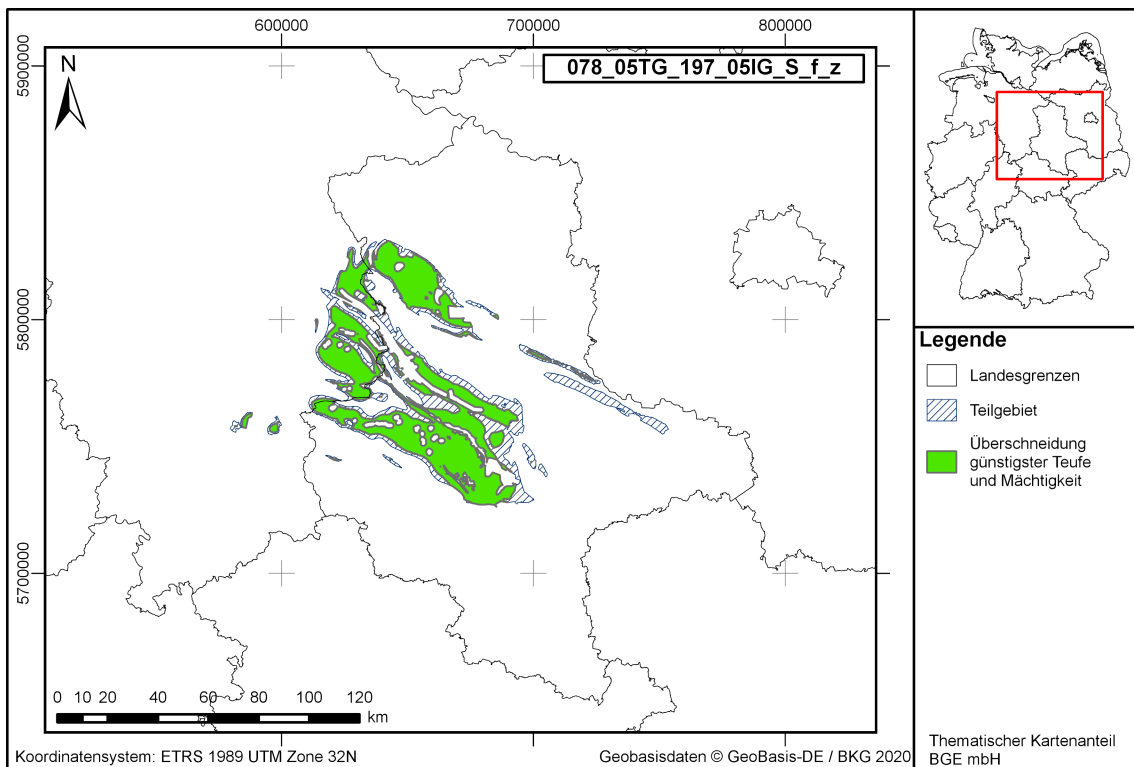
#### 4.87 Teilgebiet 078\_05TG\_197\_05IG\_S\_f\_z



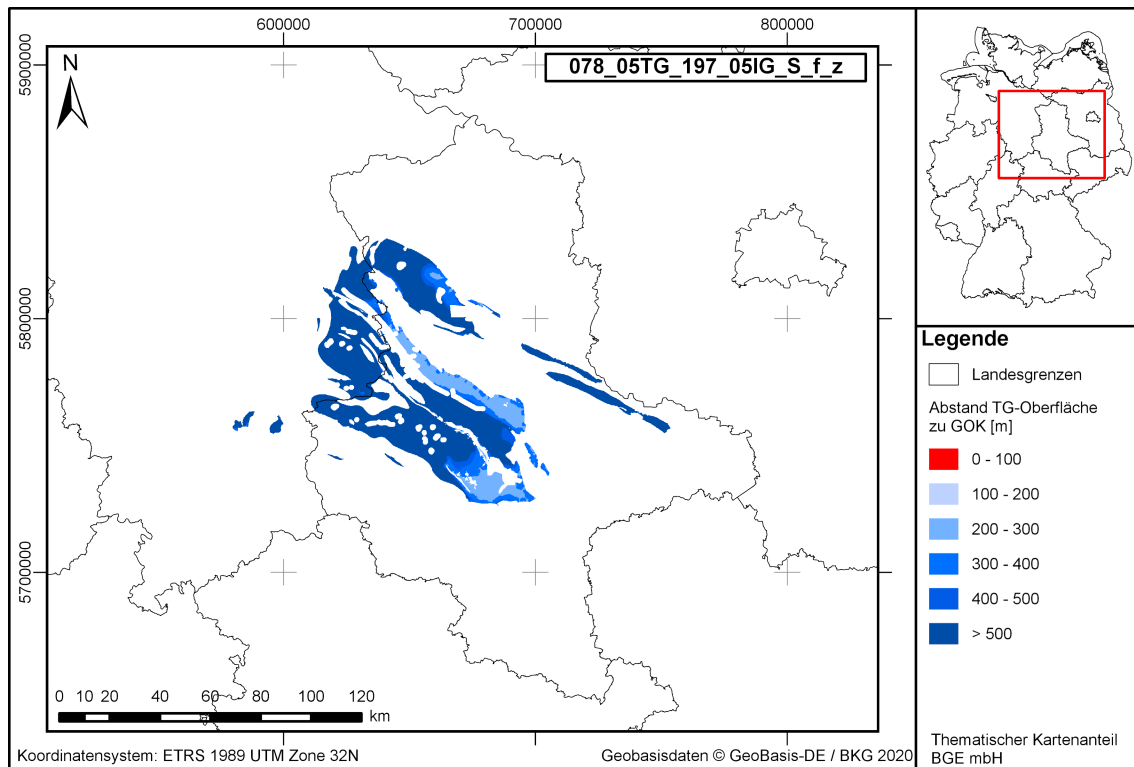
**Abbildung 371:** Darstellung der Mächtigkeit (Bewertung der Anlage 2 (zu § 24 Abs. 3) StandAG) für das Teilgebiet 078\_05TG\_197\_05IG\_S\_f\_z



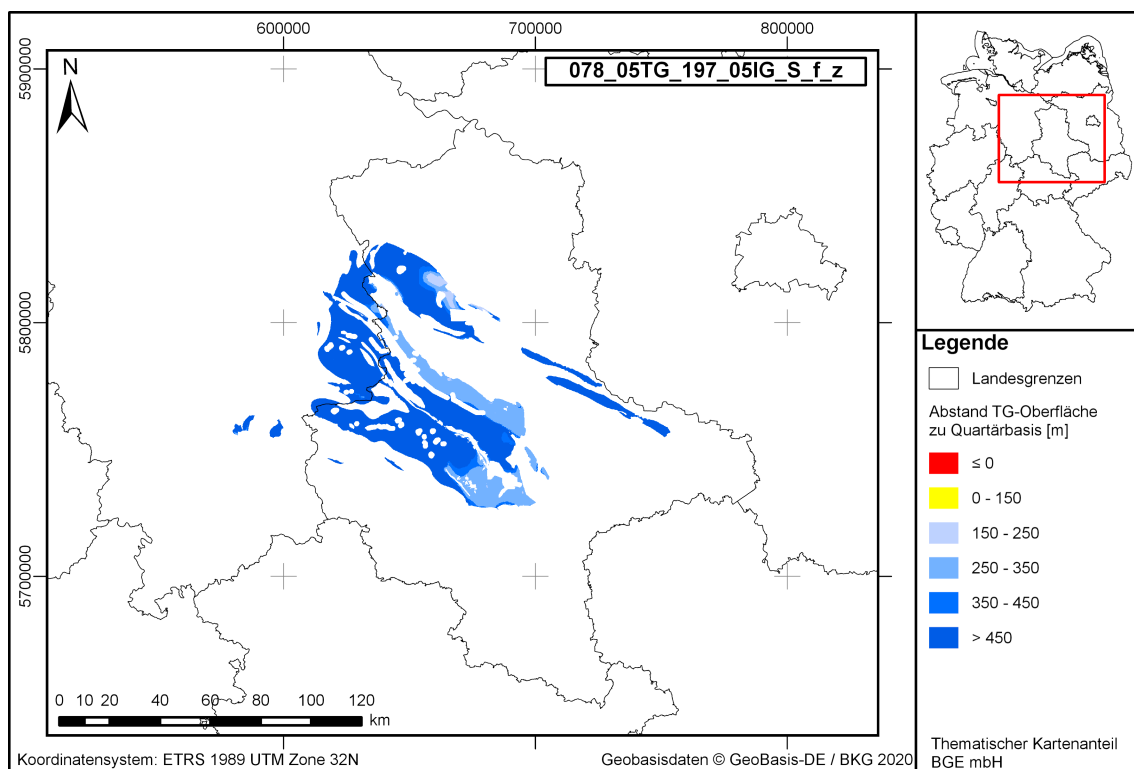
**Abbildung 372:** Darstellung der Tiefe der Basis (Bewertung der Anlage 2 (zu § 24 Abs. 3) StandAG) für das Teilgebiet 078\_05TG\_197\_05IG\_S\_f\_z



**Abbildung 373:** Darstellung der Überschneidung für das Teilgebiet 078\_05TG\_197\_05IG\_S\_f\_z



**Abbildung 374:** Darstellung des Abstands zur Geländeoberkante (Bewertung der Anlage 11 (zu § 24 Abs. 5) StandAG) für das Teilgebiet 078\_05TG\_197\_05IG\_S\_f\_z



**Abbildung 375:** Darstellung des Abstands zur Quartärbasis (Bewertung der Anlage 11 (zu § 24 Abs. 5) StandAG) für das Teilgebiet 078\_05TG\_197\_05IG\_S\_f\_z

#### 4.88 Teilgebiet 078\_06TG\_197\_06IG\_S\_f\_z

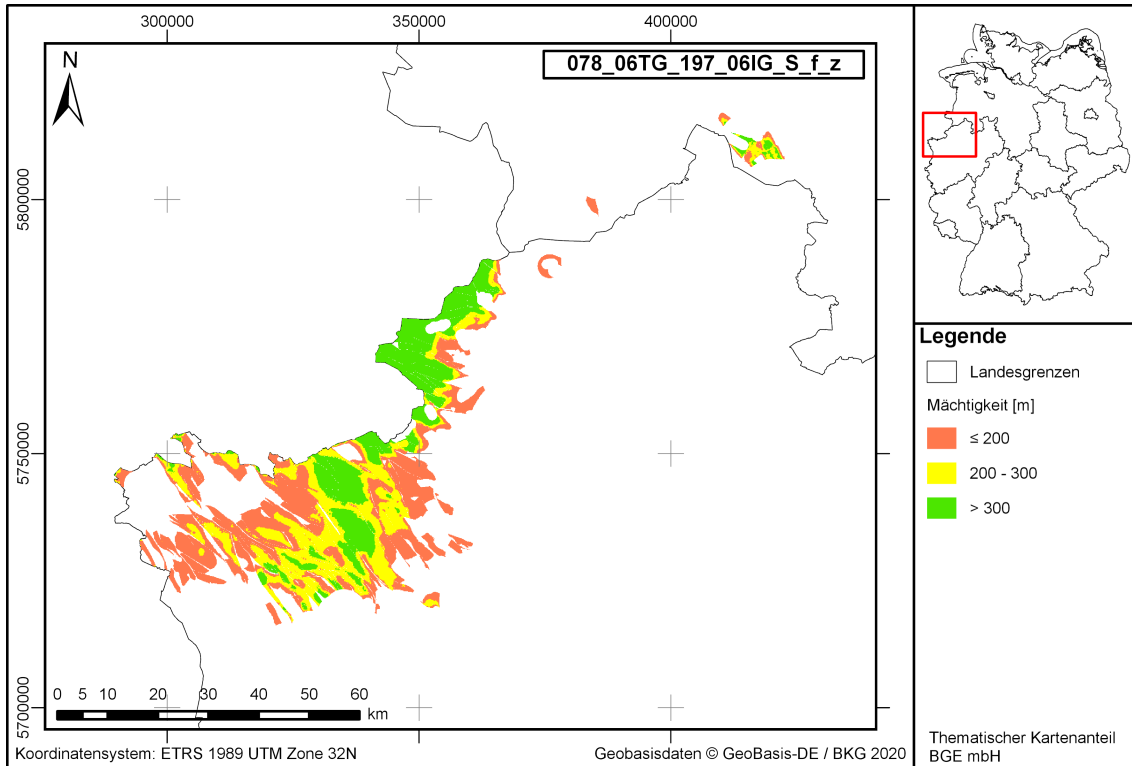
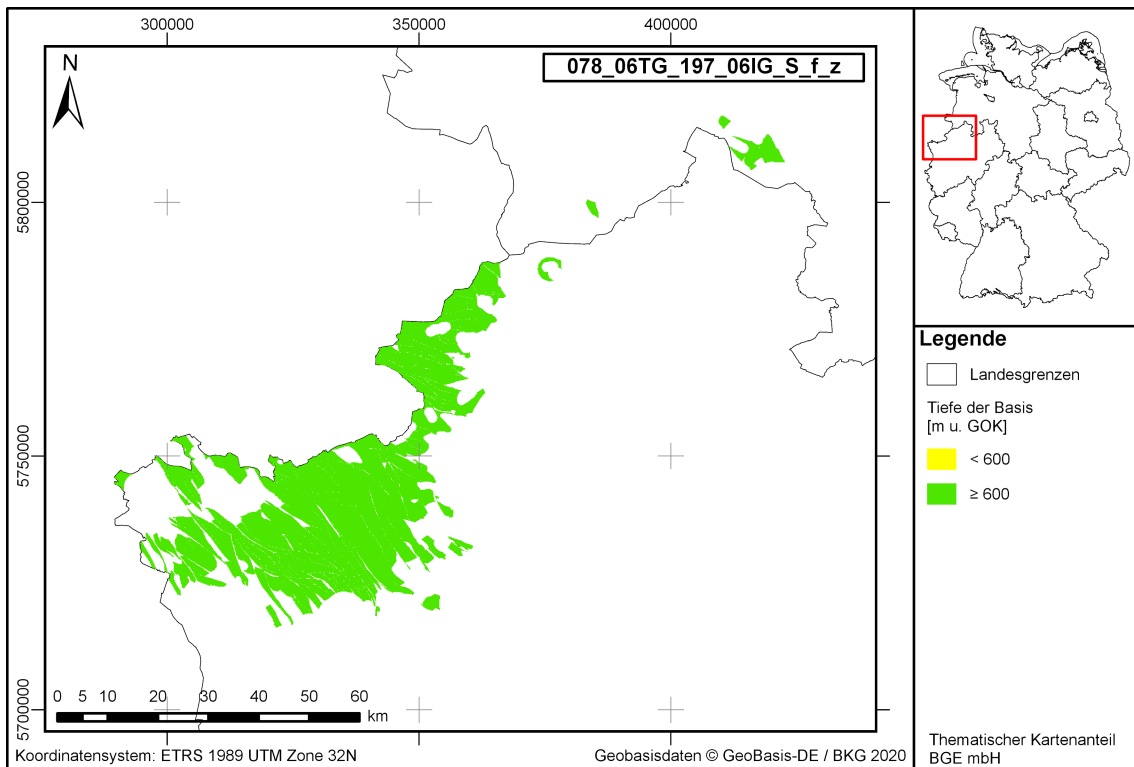
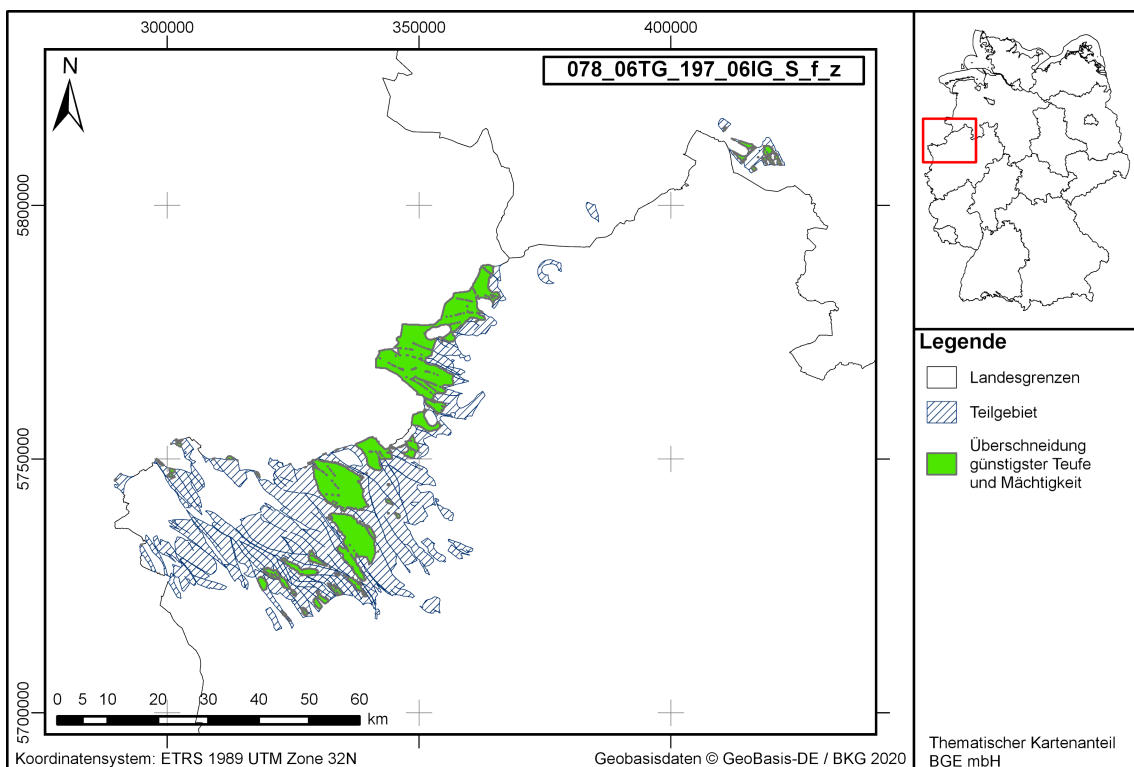


Abbildung 376: Darstellung der Mächtigkeit (Bewertung der Anlage 2 (zu § 24 Abs. 3) StandAG) für das Teilgebiet 078\_06TG\_197\_06IG\_S\_f\_z





**Abbildung 377:** Darstellung der Tiefe der Basis (Bewertung der Anlage 2 (zu § 24 Abs. 3) StandAG) für das Teilgebiet 078\_06TG\_197\_06IG\_S\_f\_z



**Abbildung 378:** Darstellung der Überschneidung für das Teilgebiet 078\_06TG\_197\_06IG\_S\_f\_z

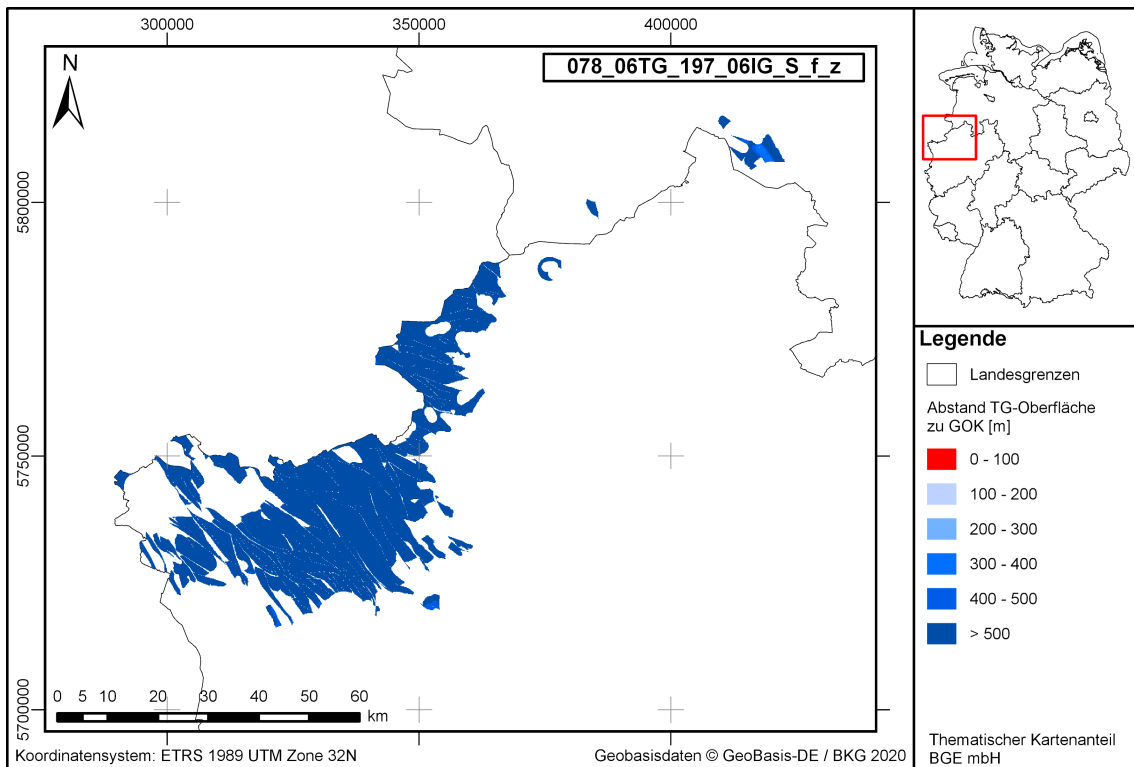


Abbildung 379: Darstellung des Abstands zur Geländeoberkante (Bewertung der Anlage 11 (zu § 24 Abs. 5) StandAG) für das Teilgebiet 078\_06TG\_197\_06IG\_S\_f\_z

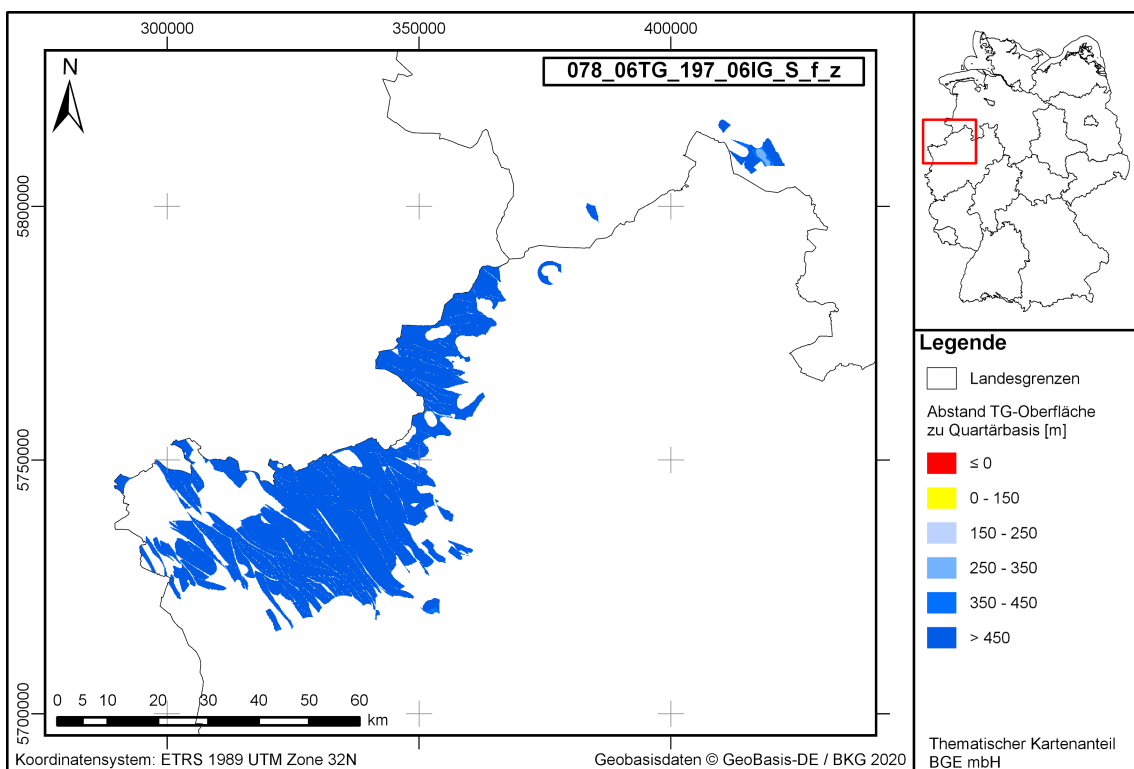


Abbildung 380: Darstellung des Abstands zur Quartärbasis (Bewertung der Anlage 11 (zu § 24 Abs. 5) StandAG) für das Teilgebiet 078\_06TG\_197\_06IG\_S\_f\_z

#### 4.89 Teilgebiet 078\_07TG\_197\_07IG\_S\_f\_z

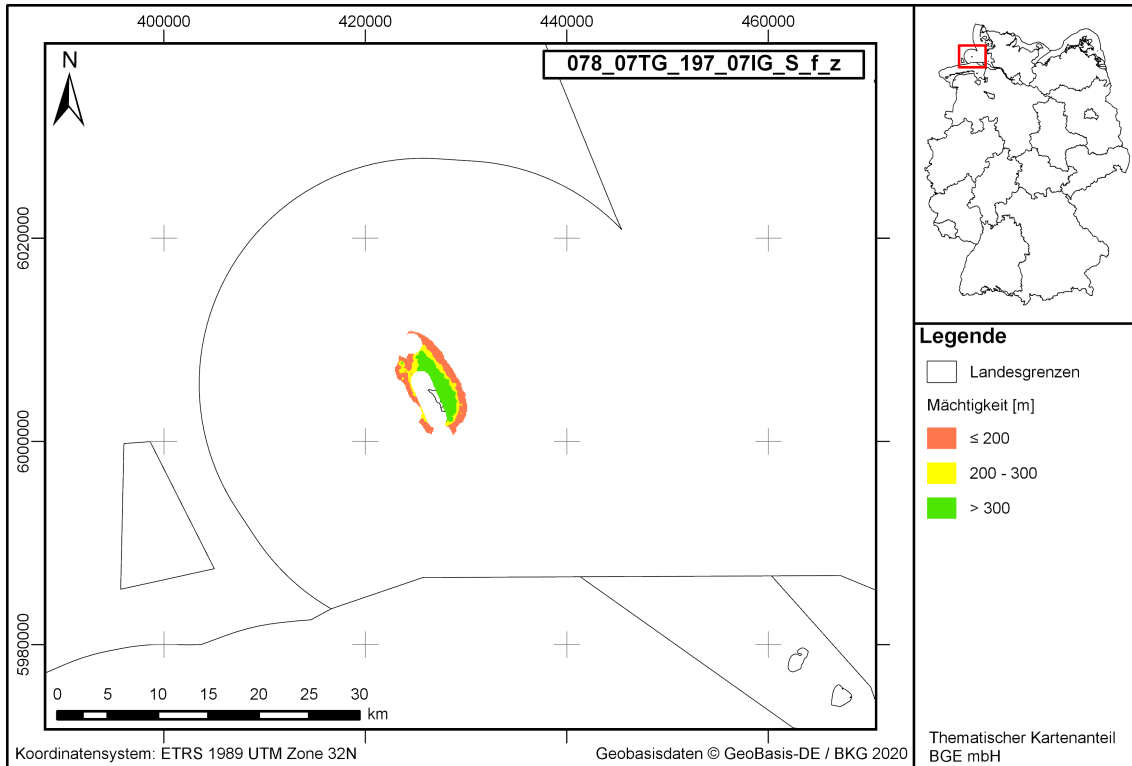
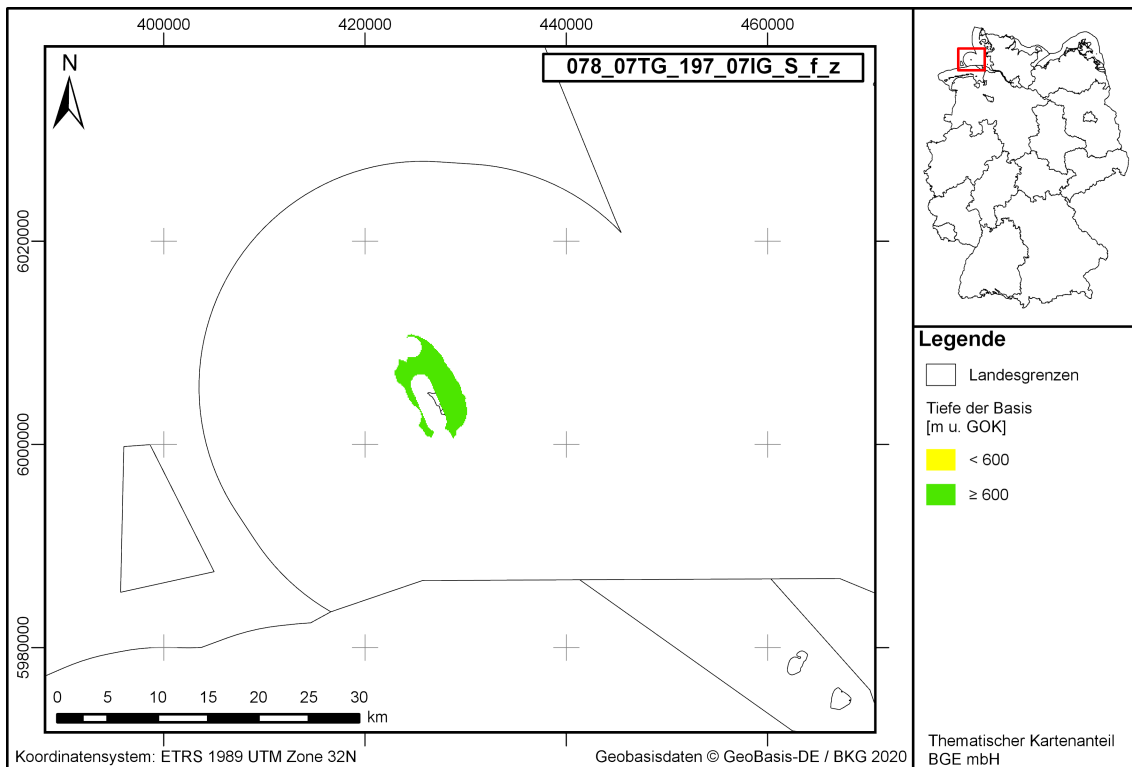
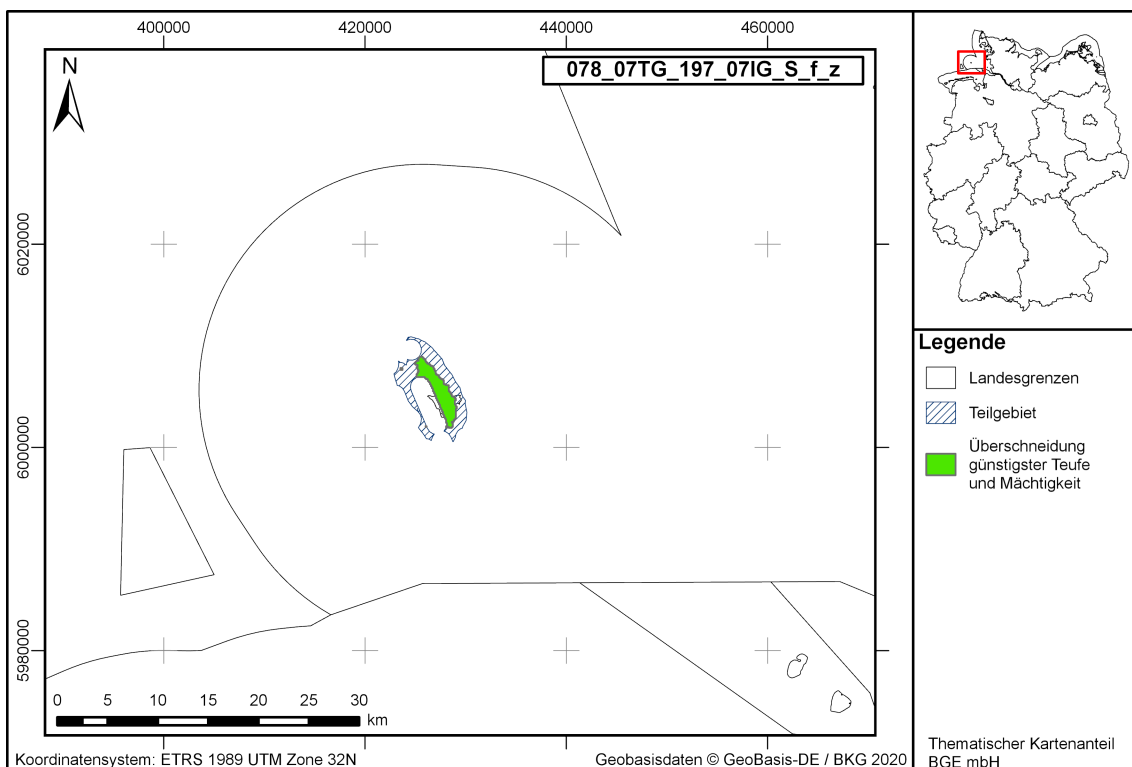


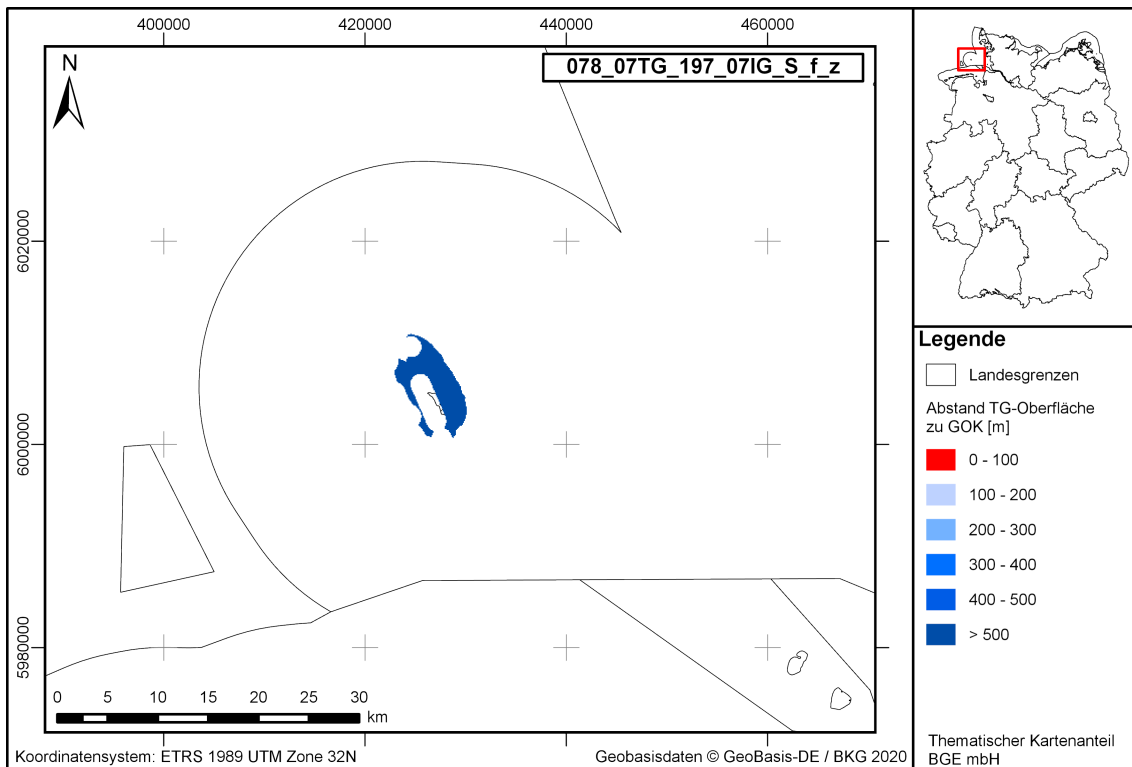
Abbildung 381: Darstellung der Mächtigkeit (Bewertung der Anlage 2 (zu § 24 Abs. 3) StandAG) für das Teilgebiet 078\_07TG\_197\_07IG\_S\_f\_z



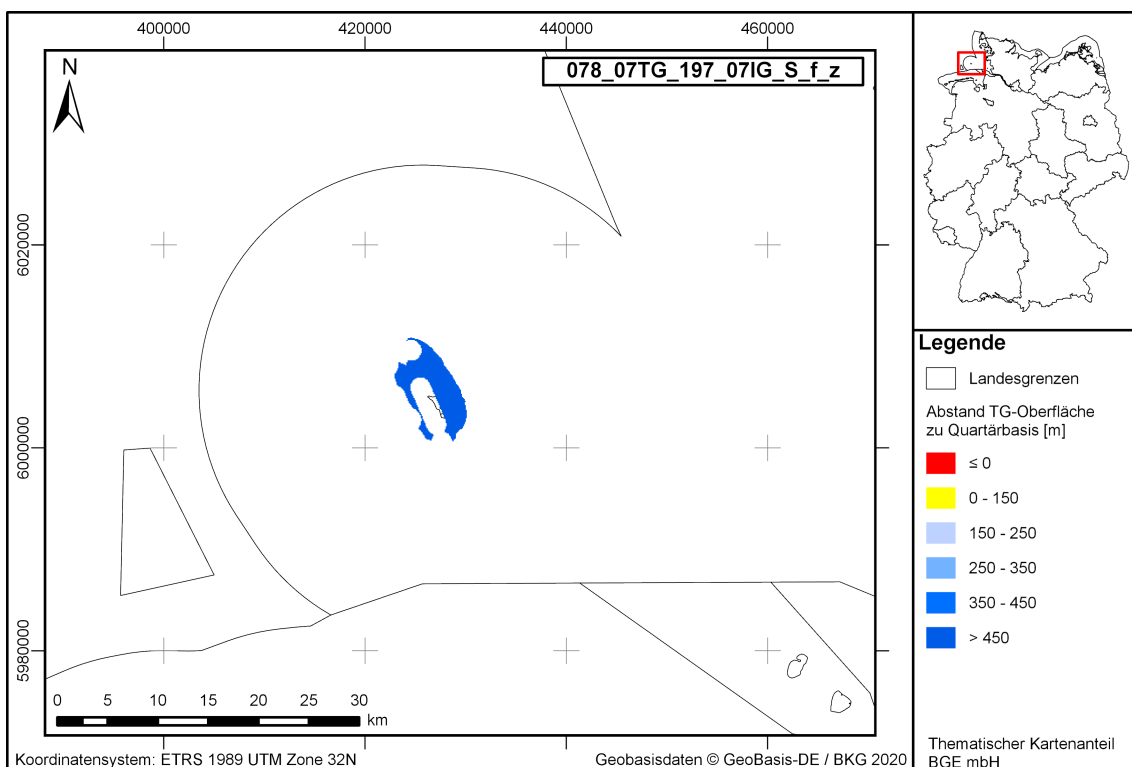
**Abbildung 382:** Darstellung der Tiefe der Basis (Bewertung der Anlage 2 (zu § 24 Abs. 3) StandAG) für das Teilgebiet 078\_07TG\_197\_07IG\_S\_f\_z



**Abbildung 383:** Darstellung der Überschneidung für das Teilgebiet 078\_07TG\_197\_07IG\_S\_f\_z



**Abbildung 384:** Darstellung des Abstands zur Geländeoberkante (Bewertung der Anlage 11 (zu § 24 Abs. 5) StandAG) für das Teilgebiet 078\_07TG\_197\_07IG\_S\_f\_z



**Abbildung 385:** Darstellung des Abstands zur Quartärbasis (Bewertung der Anlage 11 (zu § 24 Abs. 5) StandAG) für das Teilgebiet 078\_07TG\_197\_07IG\_S\_f\_z

#### 4.90 Teilgebiet 078\_08TG\_197\_08IG\_S\_f\_z

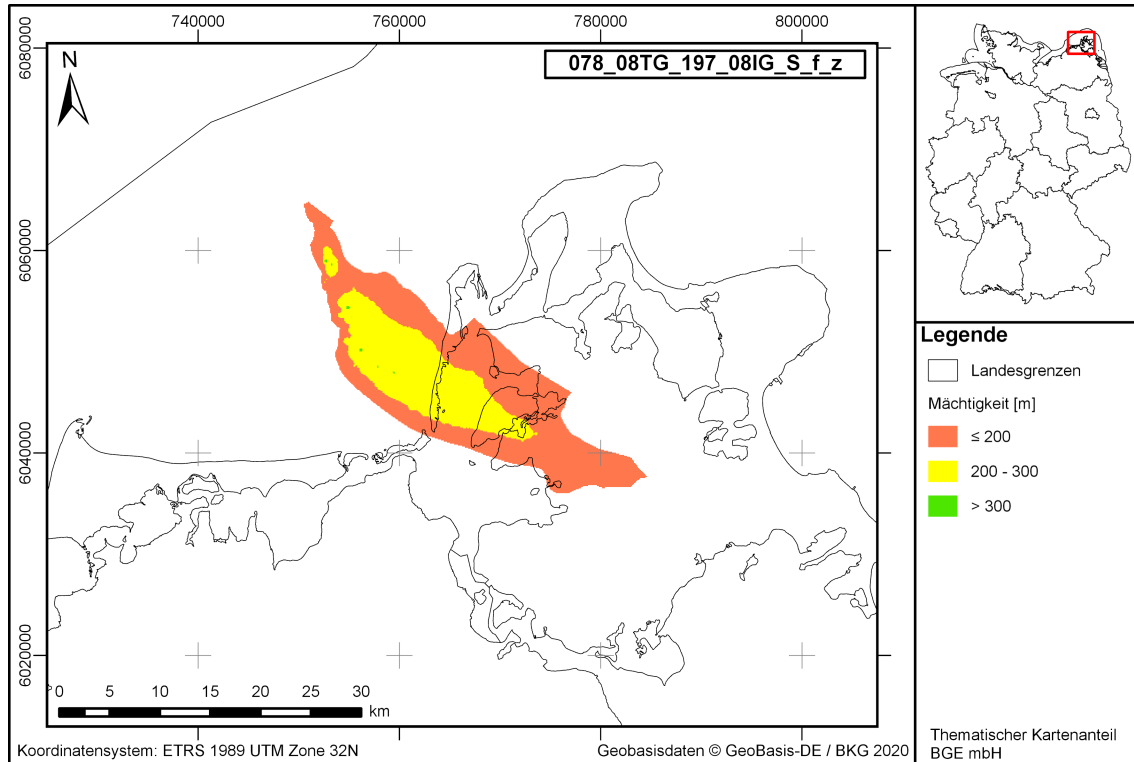
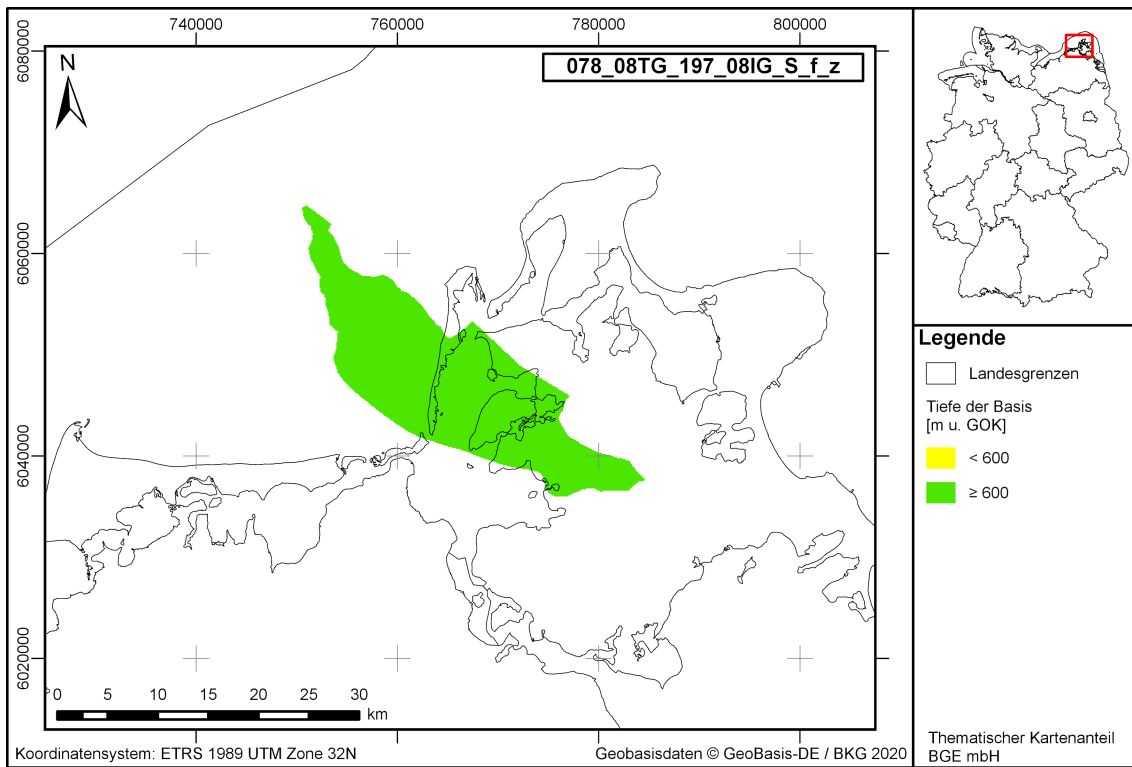
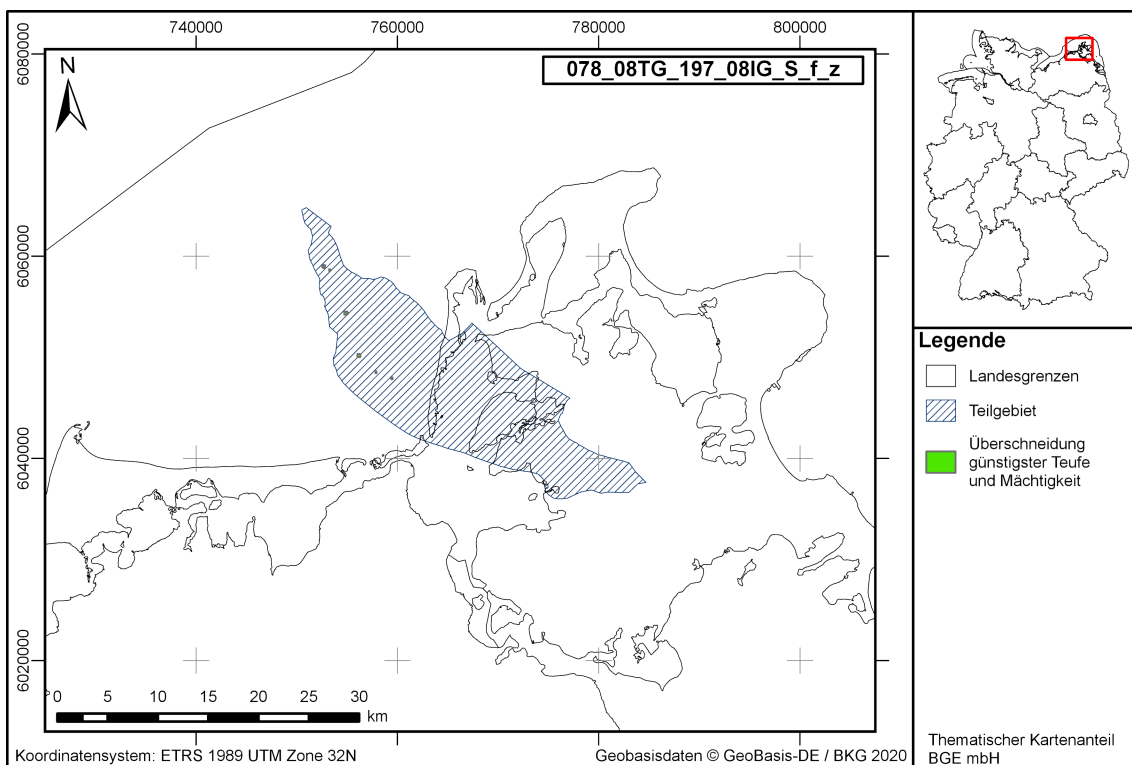


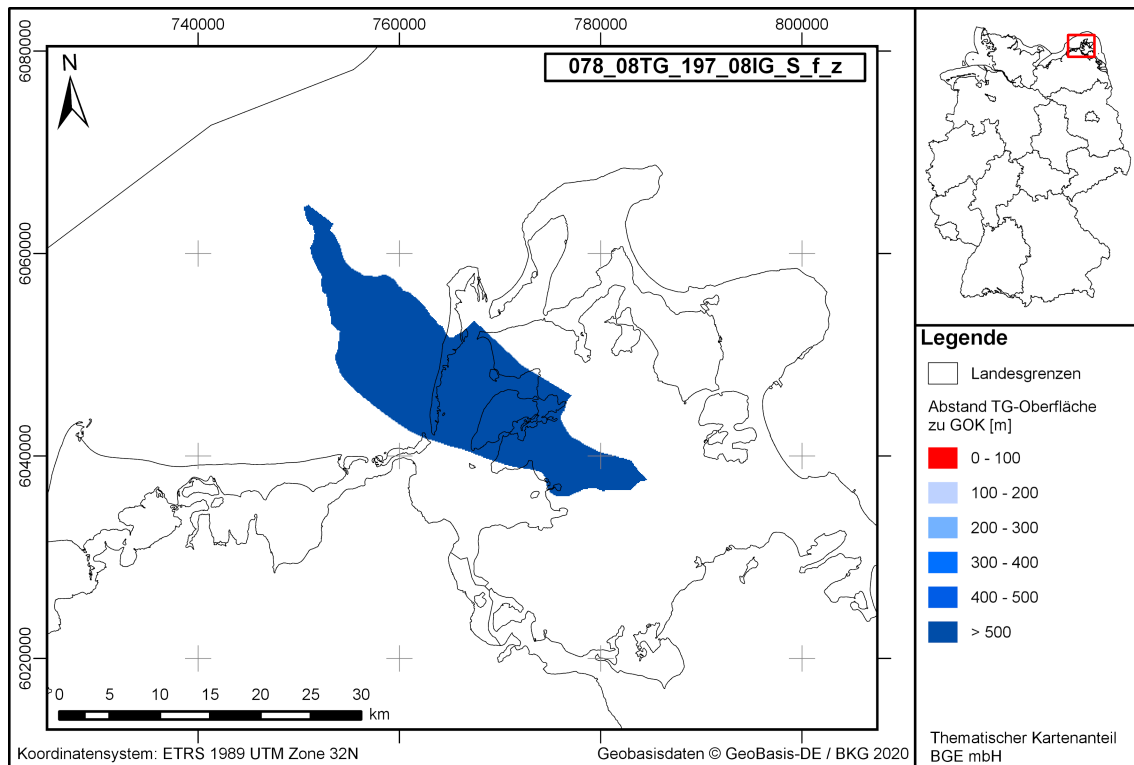
Abbildung 386: Darstellung der Mächtigkeit (Bewertung der Anlage 2 (zu § 24 Abs. 3) StandAG) für das Teilgebiet 078\_08TG\_197\_08IG\_S\_f\_z



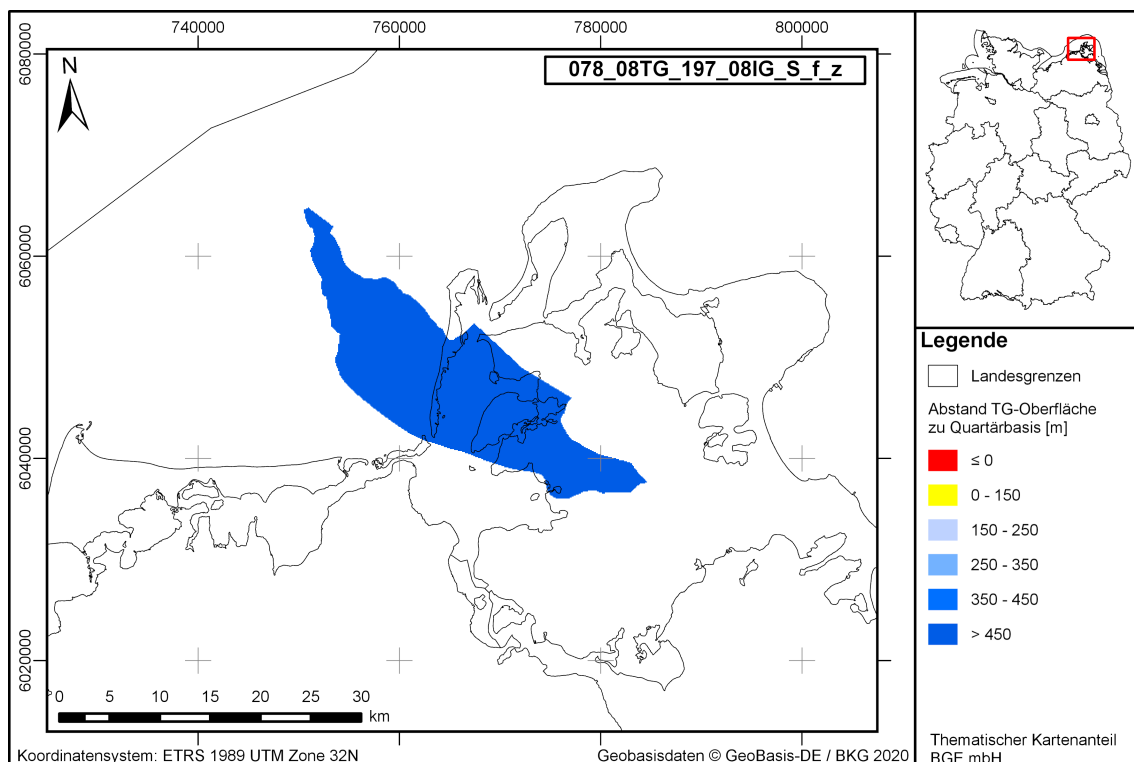
**Abbildung 387:** Darstellung der Tiefe der Basis (Bewertung der Anlage 2 (zu § 24 Abs. 3) StandAG) für das Teilgebiet 078\_08TG\_197\_08IG\_S\_f\_z



**Abbildung 388:** Darstellung der Überschneidung für das Teilgebiet 078\_08TG\_197\_08IG\_S\_f\_z



**Abbildung 389:** Darstellung des Abstands zur Geländeoberkante (Bewertung der Anlage 11 (zu § 24 Abs. 5) StandAG) für das Teilgebiet 078\_08TG\_197\_08IG\_S\_f\_z



**Abbildung 390:** Darstellung des Abstands zur Quartärbasis (Bewertung der Anlage 11 (zu § 24 Abs. 5) StandAG) für das Teilgebiet 078\_08TG\_197\_08IG\_S\_f\_z



## 5 Literatur

- BGE (2020a): Arbeitshilfe zur Anwendung der geowissenschaftlichen Abwägungskriterien im Rahmen von § 13 StandAG. Peine: Bundesgesellschaft für Endlagerung mbH (BGE)
- BGE (2020b): Referenzdatensätze zur Anwendung der geowissenschaftlichen Abwägungskriterien im Rahmen von § 13 StandAG - Grundlagen. Peine: Bundesgesellschaft für Endlagerung mbH (BGE)
- BGE (2020k): Teilgebiete und Anwendung Geowissenschaftliche Abwägungskriterien gemäß § 24 StandAG. Untersetzende Unterlage zum Zwischenbericht Teilgebiete. Peine: Bundesgesellschaft für Endlagerung mbH
- BGE (2020l): Datenbericht Mindestanforderungen gemäß § 23 StandAG und geowissenschaftliche Abwägungskriterien gemäß § 24 StandAG. Untersetzende Unterlage zum Zwischenbericht Teilgebiete. Peine: Bundesgesellschaft für Endlagerung mbH
- StandAG: Standortauswahlgesetz vom 5. Mai 2017 (BGBl. I S. 1074), das zuletzt durch Artikel 247 der Verordnung vom 19. Juni 2020 (BGBl. I S. 1328) geändert worden ist

**Bundesgesellschaft für Endlagerung mbH**  
**Eschenstraße 55**  
**31224 Peine**  
**T +49 05171 43-0**  
**[poststelle@bge.de](mailto:poststelle@bge.de)**  
**[www.bge.de](http://www.bge.de)**